

INSTITUTUL NAȚIONAL DE STATISTICĂ
Direcția Județeană de Statistică Dâmbovița

RECENSĂMÂNTUL GENERAL AGRICOL 2020 AL JUDEȚULUI DÂMBOVIȚA



2023

**RECENSĂMÂNTUL
GENERAL AGRICOL
2020**

2023

Cuprins

SUPRAFETE	1
1. Exploatații agricole care au utilizat suprafețe agricole și/sau care au deținut efective de animale, după statutul juridic al exploatațiilor agricole.....	3
2. Exploatații agricole, suprafața agricolă utilizată și suprafața agricolă utilizată ce a revenit în medie pe o exploatație agricolă, după statutul juridic al exploatațiilor agricole la nivel de județ.....	5
3. Exploatații agricole și suprafața agricolă utilizată, pe clase de mărime a suprafeței agricole utilizate, după statutul după statutul juridic al exploatațiilor agricole.....	6
4. Exploatații agricole și suprafața cultivată, pe clase de mărime a suprafeței agricole utilizate, pe categorii de folosință a suprafeței agricole utilizate	8
5. Exploatații agricole și suprafața agricolă utilizată, pe clase de mărime a suprafeței agricole utilizate, după statutul juridic al exploatațiilor agricole și după modul de deținere a terenului.....	20
6. Exploatații agricole, suprafața agricolă utilizată, suprafața agricolă neutilizată și alte suprafețe, pe categorii de folosință, pe clase de mărime a suprafeței totale.....	28
7. Exploatații agricole și suprafața amenajată pentru irigat, pe clase de mărime a suprafeței agricole utilizate, după statutul juridic al exploatațiilor agricole.....	30
EFFECTIVE DE ANIMALE	33
8. Exploatații agricole cu efective de bovine și efectivele de bovine, pe clase de mărime a efectivelor de bovine, după statutul juridic al exploatațiilor agricole.....	35
9. Exploatații agricole cu efective de animale și efectivele de animale pe principalele specii, după statutul juridic al exploatațiilor agricole.....	36
10. Exploatații agricole cu efective de vaci pentru lapte și efectivele de vaci pentru lapte, pe clase de mărime a efectivelor de vaci pentru lapte, după statutul juridic al exploatațiilor agricole	38
11. Exploatații agricole cu efective de porcine și efectivele de porcine, pe clase de mărime a efectivelor de porcine, după statutul juridic al exploatațiilor agricole.....	40
12. Exploatații agricole cu efective de ovine și efectivele de ovine, pe clase de mărime a efectivelor de ovine, după statutul juridic al exploatațiilor agricole.....	42
13. Exploatații agricole cu efective de caprine și efectivele de caprine, pe clase de mărime a efectivelor de caprine, după statutul juridic al exploatațiilor agricole.....	44
14. Exploatații agricole cu efective de păsări și efectivele de păsări pe clase de mărime a efectivelor de păsări și pe specii și categorii de păsări.....	46
14.1 Exploatații agricole fără personalitate juridică, cu efective de păsări și efectivele de păsări, pe clase de mărime a efectivelor de păsări și pe specii și categorii de păsări.....	48
14.2 Exploatații agricole cu personalitate juridică, cu efective de păsări și efectivele de păsări, pe clase de mărime a efectivelor de păsări și pe specii și categorii de păsări.....	50
15. Exploatații agricole cu efective de păsări și efectivele de păsări, pe clase de mărime a efectivelor de păsări, după statutul juridic al exploatațiilor agricole.....	52
16. Exploatații agricole cu familii de albine și numărul de familii de albine, pe clase de mărime, după statutul juridic al exploatațiilor agricole.....	56
ADĂPOSTURI PENTRU ANIMALE	57
17. Exploatații agricole cu adăposturi pentru vaci pentru lapte și pentru alte bovine și numărul de locuri, după tipurile de adăposturi.....	59
18. Exploatații agricole cu adăposturi pentru scroafe și scrofițe pentru reproducere și pentru alte porcine și numărul de locuri, după tipurile de adăposturi.....	60

19. Exploatații agricole cu adăposturi pentru găini ouătoare și numărul de locuri, după tipurile de adăposturi	61
UTILIZAREA DE NUTRIENȚI ȘI GESTIONAREA DEJEȚIILOR ANIMALIERE	63
20. Exploatații agricole și suprafața agricolă utilizată fertilizată, după tipul de nutrienți, pe clase de mărime a suprafeței agricole utilizate	65
20.1 Exploatații agricole fără personalitate juridică și suprafața agricolă utilizată fertilizată, după tipul de nutrienți, pe clase de mărime a suprafeței agricole utilizate.....	66
20.2 Exploatații agricole cu personalitate juridică și suprafața agricolă utilizată fertilizată, după tipul de nutrienți, pe clase de mărime a suprafeței agricole utilizate.....	67
21. Exploatații agricole și volumul de dejeții animaliere lichide, după statutul juridic al exploatațiilor agricole	68
22. Exploatații agricole și cantitatea de dejeții animaliere solide și alte tipuri de îngrășăminte, după statutul juridic al exploatațiilor agricole.....	69
23. Exploatații agricole, după ponderea tehnicilor de aplicare a dejețiilor animaliere, pe tipuri de metode de aplicare	70
23.1 Exploatații agricole fără personalitate juridică, după ponderea tehnicilor de aplicare a dejețiilor animaliere, pe tipuri de metode de aplicare.....	70
23.2 Exploatații agricole cu personalitate juridică, după ponderea tehnicilor de aplicare a dejețiilor animaliere, pe tipuri de metode de aplicare	70
24. Exploatații agricole, după ponderea capacității de stocare a dejețiilor animaliere, pe moduri de stocare	71
24.1 Exploatații agricole fără personalitate juridică, după ponderea capacității de stocare a dejețiilor animaliere, pe moduri de stocare.....	71
24.2 Exploatații agricole cu personalitate juridică, după ponderea capacității de stocare a dejețiilor animaliere, pe moduri de stocare.....	71
25. Exploatații agricole, după numărul de luni de stocare a dejețiilor animaliere, pe moduri de stocare.....	72
25.1 Exploatații agricole fără personalitate juridică, după numărul de luni de stocare a dejețiilor animaliere, pe moduri de stocare.....	72
25.2 Exploatații agricole cu personalitate juridică, după numărul de luni de stocare a dejețiilor animaliere, pe moduri de stocare.....	72
AGRICULTURĂ ECOLOGICĂ	73
26. Exploatații agricole cu suprafață agricolă utilizată certificată ecologic, suprafața agricolă utilizată aflată în conversie și animale crescute ecologic, după statutul juridic al exploatațiilor agricole	75
27. Exploatații agricole cu efective de animale crescute ecologic și efectivele de animale crescute ecologic pe principalele specii, după statutul juridic al exploatațiilor agricole	77
DEZVOLTARE RURALĂ.....	79
28. Exploatații agricole care au beneficiat de sprijin pentru dezvoltare rurală în ultimii 3 ani, după statutul juridic al exploatațiilor agricole și după măsurile de dezvoltare rurală.....	81
PERSOANE CARE AU LUCRAT ÎN AGRICULTURĂ ȘI ALTE ACTIVITĂȚI ADUCĂTOARE DE VENITURI	83
29. Exploatații agricole, număr de persoane, pe sexe, și număr de zile lucrate, pe clase de mărime a numărului de zile lucrate, după statutul juridic al exploatațiilor agricole.....	85
30. Număr de zile lucrate în exploatații agricole, pe clase de mărime a suprafeței agricole utilizate, după statutul juridic al exploatațiilor agricole.....	92
TABELE CU REZULTATE COMPARATIVE LA NIVEL JUDEȚEAN	95
31. Exploatații agricole și suprafața înregistrate în anii 2010 și 2020, pe principalii indicatori de suprafață	97
32. Exploatații agricole și numărul de animale înregistrate în anii 2010 și 2020, pe principalele specii de animale	98
33. Exploatații agricole și suprafața înregistrate în anii 2010 și 2020, pe clase de mărime a suprafeței totale și pe clase de mărime a suprafeței agricole utilizate	99

TABELE CU REZULTATE LA NIVELUL LOCALITĂȚILOR	101
EXPLOATAȚII	101
34. Exploatații agricole care au utilizat suprafețe agricole și / sau care au deținut efective de animale, pe localități.....	102
35. Exploatații agricole, suprafața agricolă utilizată și suprafața agricolă utilizată ce a revenit în medie pe o exploatație agricolă, pe localități.....	104
36. Exploatații agricole (număr), după modul de deținere a suprafeței agricole utilizate, pe localități.....	106
37. Exploatații agricole (număr) pe clase de mărime a suprafeței agricole utilizate, pe localități.....	108
38. Exploatații agricole (număr) pe clase de mărime a suprafeței agricole totale, pe localități.....	112
39. Exploatații agricole (număr), cu suprafața agricolă utilizată, suprafața agricolă neutilizată și alte suprafețe, pe categorii de folosință, pe localități.....	116
40. Suprafața agricolă utilizată, după modul de deținere a suprafeței agricole utilizate, pe localități (hectare).....	120
41. Suprafața agricolă utilizată (hectare), pe clase de mărime a suprafeței agricole utilizate, pe localități.....	122
42. Suprafața de teren arabil total, (hectare) pe clase de mărime a terenului arabil, pe localități.....	126
43. Suprafața totală a exploatațiilor (hectare) pe clase de mărime a suprafeței totale, pe localități.....	130
44. Suprafața agricolă utilizată, suprafața agricolă neutilizată și alte suprafețe (hectare), pe categorii de folosință, pe localități.....	134
45. Suprafața cultivată (hectare) cu cereale pentru boabe a suprafeței agricole utilizate, pe localități.....	138
46. Suprafața cultivată (hectare) cu plante industriale a suprafeței agricole utilizate, pe localități.....	142
47. Suprafața cultivată (hectare) cu plante de nutreț recoltate verzi a suprafeței agricole utilizate, pe localități.....	146
48. Suprafața cultivată (hectare) cu alte culturi în teren arabil a suprafeței agricole utilizate, pe localități.....	148
49. Suprafața de teren arabil (hectare) în repaus, pe localități.....	152
50. Suprafața cultivată (hectare) cu plantații pomicole, pe localități.....	156
51. Suprafața cultivată (hectare) cu plantații viticole, pe localități.....	160
52. Suprafața cultivată (hectare) cu alte culturi a suprafeței utilizate, pe localități.....	162
53. Exploatații agricole (număr) cu suprafața amenajată pentru irigat, pe clase de mărime a suprafeței agricole utilizate, pe localități.....	164
54. Exploatații agricole (hectare) cu suprafața amenajată pentru irigat, pe clase de mărime a suprafeței agricole utilizate, pe localități.....	168
EFFECTIVE DE ANIMALE	173
55. Efective de animale (capete) / Familii de albine (număr), pe specii, pe localități.....	174
56. Efective de bovine (capete), pe categorii de bovine, pe localități.....	176
57. Efective de bovine (capete), pe clase de mărime a efectivelor de bovine, pe localități.....	178
58. Efective de vaci pentru lapte (capete), pe clase de mărime a efectivelor de vaci pentru lapte.....	180
59. Efective de porcine (capete), pe categorii de greutate, pe localități.....	182
60. Efective de porcine (capete), pe clase de mărime a efectivelor de porcine, pe localități.....	184
61. Efective de ovine (capete), pe categorii, pe localități.....	186
62. Efective de ovine (capete), pe clase de mărime a efectivelor de ovine, pe localități.....	188
63. Efective de caprine (capete), pe categorii, pe localități.....	190
64. Efective de caprine (capete), pe clase de mărime a efectivelor de caprine, pe localități.....	192
65. Efective de păsări, iepuri de casă (capete), și familii de albine (număr), pe categorii și localități.....	194
66. Efective de păsări (capete), pe clase de mărime a efectivelor de păsări, pe localități.....	198

PERSOANE CARE AU LUCRAT ÎN AGRICULTURĂ	201
67. Șeful exploatației agricole, după nivelul de instruire și ponderea fiecărui nivel de instruire în total, pentru grupa de vârstă "sub 35 de ani", pe localități	202
68. Șeful exploatației agricole, după nivelul de instruire și ponderea fiecărui nivel de instruire în total, pentru grupa de vârstă "între 35 și 54 de ani", pe localități.....	204
69. Șeful exploatației agricole, după nivelul de instruire și ponderea fiecărui nivel de instruire în total, pentru grupa de vârstă "55 de ani și peste", pe macroregiuni, regiuni de dezvoltare și județe.....	206
70. Exploatații agricole (număr) cu persoane care au lucrat în agricultură, după statutul juridic al exploatațiilor agricole, pe localități.....	208
71. Persoane (număr total) care au lucrat în agricultură, după statutul juridic al exploatațiilor agricole, pe localități.....	212
72. Persoane (număr total) care au lucrat în agricultură, pe grupe de vârstă, pe localități	216
73. Persoane (număr total) care au lucrat în agricultură, după timpul lucrat, pe localități	218
GLOSAR	221

PRECIZĂRI

PRIVIND RECENSĂMÂNTUL GENERAL AGRICOL 2020

Legislația europeană, referitoare la statistica structurilor agricole și recomandările Organizației Națiunilor Unite pentru Alimentație și Agricultură (FAO) prevăd organizarea și efectuarea de recensăminte generale agricole la intervale de 10 ani.

În calitate de stat membru al Uniunii Europene, România a efectuat primul recensământ general agricol în anul 2010. Anterior acestuia, România a realizat în anul 2002 prima cercetare de acest fel, ținând cont de recomandările Uniunii Europene (UE) și FAO, recomandări care au vizat atât perioada de desfășurare, cât și programul organizatoric și metodologic, urmând normele și standardele internaționale în domeniu.

Scop și obiective

Principalul obiectiv al Recensământului General Agricol runda 2020 a fost, potrivit art. 1, alin (1) din Ordonanța de Urgență a Guvernului nr. 22/2020, asigurarea de date statistice pentru fundamentarea și punerea în aplicare a politicilor naționale și europene în domeniul agricol, în concordanță cu Sistemul Statistic European, necesare procesului de participare a României la Politica Agricolă Comună.

De asemenea, Recensământul General Agricol runda 2020 a avut ca obiective:

- Obținerea de date statistice comparabile la nivel internațional, indispensabile procesului de participare a României la Politica Agricolă Comună
- Fundamentarea măsurilor pentru elaborarea Programului Național de Dezvoltare Rurală și a altor programe care vizează, în principal, agricultura și dezvoltarea rurală
- Consolidarea sistemului statistic agricol prin obținerea de noi date și informații privind caracteristicile structurale ale exploatațiilor agricole și obținerea de statistici suplimentare pentru îmbunătățirea calității indicatorilor de agro-mediu și pentru elaborarea politicilor agricole și de dezvoltare rurală
- Reproiectarea Registrului Statistic al Exploatațiilor Agricole (REXA), care reprezintă cadrul de eșantionare pentru toate cercetările statistice din domeniul agriculturii
- Furnizarea de date și informații necesare dezvoltării Rețelei de Informații Contabile Agricole (RICA)
- Asigurarea de date comparabile privind activitățile agricole cu referință geografică, care să acopere întreaga comunitate, conform cerințelor legislației europene

Cadrul legal

Cadrul legislativ pentru efectuarea Recensământului General Agricol 2020 (RGA2020) în România a fost asigurat de:

- Regulamentul (UE) 2018/1091 al Parlamentului European și al Consiliului din 18 iulie 2018 privind statisticile integrate referitoare la ferme și de abrogare a Regulamentelor (CE) nr. 1166/2008 și (UE) nr. 1337/2011
- Regulamentul de punere în aplicare (UE) 2018/1874 al Comisiei din 29 noiembrie 2018 privind datele care trebuie furnizate în perspectiva anului 2020, în temeiul Regulamentului (UE) 2018/1091 al Parlamentului European și al Consiliului privind statisticile integrate referitoare la ferme și de abrogare a Regulamentelor (CE) nr. 1166/2008 și (UE) nr. 1337/2011, în ceea ce privește lista variabilelor și descrierea acestora
- Regulamentul de punere în aplicare (UE) 2020/405 al Comisiei din 16 martie 2020 de precizare a modalităților și a conținutului rapoartelor privind calitatea care trebuie

transmise în temeiul Regulamentului (UE) 2018/1091 al Parlamentului European și al Consiliului privind statisticile integrate referitoare la ferme

- Ordonanța de Urgență a Guvernului nr. 22/2020 privind recensământul general agricol din România runda 2020, publicată în Monitorul Oficial al României, Partea I, nr.105 din 12 februarie 2020, aprobată cu modificări și completări prin Legea nr.177/2020
- Hotărârea nr.1056 din 4 decembrie 2020 pentru stabilirea bugetului și a categoriilor de cheltuieli necesare efectuării Recensământului General Agricol din România Runda 2020, precum și a măsurilor privind implementarea unor dispoziții din Ordonanța de urgență a Guvernului nr. 22/2020 privind recensământul general agricol din România runda 2020

Sfera de cuprindere

Recensământul General Agricol 2020 a acoperit întreg teritoriul țării, atât în mediul urban, cât și în mediul rural.

Sfera de cuprindere a recensământului, conform Regulamentului (UE) 2018/1091 al Parlamentului European și al Consiliului din 18 iulie 2018 privind statisticile integrate referitoare la ferme, a vizat atât *exploatațiile agricole fără personalitate juridică*, cât și *exploatațiile agricole cu personalitate juridică*, care au desfășurat activități agricole (cercetare statistică exhaustivă), fie ca activitate principală, fie ca activitate secundară, indiferent de mărimea și aportul lor la producția agricolă. Conform metodologiei Eurostat, sfera de cuprindere trebuie să acopere 98% din suprafața agricolă utilizată (SAU) fără grădinile familiale și 98% din unitate vită mare (UVM). Nu au fost incluse în cercetare unitățile care au utilizat suprafața agricolă de sub 0,15ha (grădină familială) și/sau au deținut mai puțin de 10 păsări.

Unitatea de observare

Potrivit Regulamentul (UE) 2018/1091 al Parlamentului European și al Consiliului din 18 iulie 2018 privind statisticile integrate referitoare la ferme, ***unitatea de observare este exploatația agricolă sau ferma***, definită ca o unitate tehnico- economică de sine stătătoare, cu o gestiune unică și care desfășoară activități agricole prin utilizarea suprafețelor agricole și/sau creșterea animalelor sau activități de menținere a terenurilor agricole în bune condiții agricole și de mediu, fie ca activitate principală, fie ca activitate secundară, atât din mediul rural, cât și din mediul urban.

La recensământ au fost înregistrate toate exploatațiile în care au fost desfășurate activități agricole, indiferent de statutul juridic și de modul de deținere a terenului, în anul agricol de referință.

Exploatația agricolă sau ferma, în funcție de statutul său juridic, poate fi exploatație agricolă fără personalitate juridică sau exploatație agricolă cu personalitate juridică, în care se desfășoară activități agricole prin utilizarea suprafețelor agricole și/sau deținerea de efective de animale și care obțin produse agricole și/sau păstrează suprafețele în bune condiții agricole și de mediu.

Exploatațiile agricole au fost clasificate după statutul juridic al acestora:

- a) exploatații agricole fără personalitate juridică**
 - exploatație agricolă individuală
 - persoană fizică autorizată, întreprindere individuală
 - întreprindere familială
- b) exploatații agricole cu personalitate juridică**

- regie autonomă
- societate/ asociație agricolă (Legea nr. 36/ 1991)
- societate comercială cu capital majoritar privat (Legea nr. 31/ 1990)
- societate comercială cu capital majoritar de stat (Legea nr. 31/ 1990)
- institut/ stațiune de cercetare, unitate școlară cu profil agricol (liceu)
- consiliu local/ primărie
- alte instituții publice
- unitate cooperatistă
- alte tipuri (fundație, așezământ religios, școală etc.)

Criterii de înregistrare

La Recensământul General Agricol runda 2020 recenzarea exploatațiilor agricole a fost efectuată după criteriul *utilizării* suprafețelor agricole și *nu* cel al proprietății.

Localizarea exploatației agricole a fost realizată în locul în care s-a desfășurat cea mai mare parte din producția agricolă sau toată producția agricolă și nu la sediul unităților cercetate.

Ca urmare a localizării exploatației agricole în funcție de importanța sa productivă, suprafața agricolă utilizată și/sau efectivele de animale deținute de către aceasta pe raza mai multor localități, exploatația a fost inclusă în întregime la localitatea /județul /regiunea de dezvoltare /macroregiunea unde se află cea mai mare suprafață agricolă utilizată și/sau cel mai mare număr de animale.

Înregistrarea efectivelor de animale a fost efectuată după principiul proprietății, în sensul că, efectivele s-au înregistrat la exploatațiile agricole care le-au deținut în proprietate și nu la exploatațiile agricole ce le-au deținut temporar în folosință, custodie sau întreținere, la momentul de referință al recensământului.

Perioada de colectare

Colectarea datelor în teren a fost efectuată în perioada 10 mai - 31 iulie 2021.

Momentul și perioadele de referință

- Anul agricol 2019-2020 (1 octombrie 2019 - 30 septembrie 2020) - pentru variabilele privind terenurile și persoanele care au lucrat în agricultură și anul calendaristic 2020 pentru gestionarea dejecțiilor animaliere
- Data de 31 decembrie 2020 - pentru variabilele privind efectivele de animale
- Ultimii 3 ani (2018 - 2020) - pentru dezvoltare rurală

Deși colectarea datelor a fost efectuată în anul 2021, momentul și perioada de referință ale recensământului general agricol se referă la anul de referință 2020 și, ca atare, denumirea este RGA2020.

Date și informații statistice colectate

Datele și informațiile care au fost colectate la Recensământul General Agricol 2020 caracterizează structura exploatațiilor agricole din România, în condiții de comparabilitate metodologică la nivel european și răspund atât cerințelor naționale, cât și celor europene.

Variabilele care au fost colectate, au fost structurate pe capitole, astfel:

- Informații generale privind exploatarea agricolă - localizarea exploatareilor agricole în teritoriu, statutul juridic al exploatareilor agricole, date de identificare
- Modul de utilizare a terenului (anul agricol 2019 - 2020) - pe tipuri de culturi agricole și pe categorii de suprafețe (teren arabil, grădini familiale, pășuni și fânețe permanente, culturi permanente, suprafața agricolă utilizată în sere și solarii)
- Efective de animale (la 31 decembrie 2020) - structurate pe principalele specii de animale, pe categorii de greutate, destinație și vârste
- Adăposturi pentru animale (la 31 decembrie 2020) - structurate pentru principalele specii de animale
- Utilizarea nutrienților și gestionarea dejectiilor animaliere (anul calendaristic 2020) - modul de utilizare, aplicare și stocare
- Agricultură ecologică (sector vegetal - anul agricol 2019 - 2020 și sector animalier - la 31 decembrie 2020) - pentru culturile principale și specii de animale, certificate ecologic și aflate în conversie, conform legislației în vigoare
- Persoane care au lucrat în agricultură (anul agricol 2019 - 2020) - toate persoanele care au desfășurat activități agricole în perioada de referință, total număr de zile lucrate
- Alte activități aducătoare de venituri (anul agricol 2019 - 2020) - activitățile care se desfășoară, pe lângă cele agricole, în cadrul exploatareilor agricole și care reprezintă sursă de venit
- Dezvoltare rurală (ultimii 3 ani)

Aspecte organizatorice

Cadrul instituțional

Pregătirea, organizarea și efectuarea recensământului au fost realizate de către Institutul Național de Statistică, Ministerul Agriculturii și Dezvoltării Rurale și Ministerul Afacerilor Interne împreună cu structurile teritoriale din subordinea acestora, sub coordonarea și controlul Comisiei Centrale pentru Recensământ (CCRGA2020), cu suportul tehnic al Serviciului de Telecomunicații Speciale. Atribuțiile specifice fiecărei entități au fost prevăzute în OUG nr.22/2020 privind recensământul general agricol din România runda 2020, aprobată cu modificări și completări prin Legea nr.177/2020.

Pentru efectuarea Recensământului General Agricol runda 2020 (RGA2020) în bune condiții și pentru respectarea termenelor de finalizare a fiecărei activități prevăzute în programul general de organizare și efectuare a recensământului au fost create structuri de lucru la nivel central (Comisia Centrală și Secretariatul Tehnic Central) și la nivel teritorial (Comisii județene și secretariate tehnice județene, precum și comisii locale) cu atribuții specifice prevăzute, de asemenea, în OUG nr. 22/2020, aprobată cu modificări și completări prin Legea nr.177/2020.

Programul general de organizare și efectuare a Recensământului General Agricol 2020

Întreaga acțiune de organizare, pregătire și efectuare a recensământului a fost desfășurată pe baza Programului general de organizare și efectuare a Recensământului General Agricol runda 2020, aprobat de către CCRGA2020.

Acest program a conținut următoarele capitole:

A. Planificarea activităților RGA2020 și proiectarea infrastructurii necesare

B. Activitatea în teren

- recensământul de probă
- recensământul propriu-zis

C. Procesarea statistică (validare, corecții, agregare, corelare)

D. Analiza, structurarea și diseminarea rezultatelor

Sectorizarea teritorială a localităților

Sectorizarea teritoriului în secții și sectoare de recensământ a avut în vedere „**unitatea de observare**” conform Regulamentului (UE) 2018/1091 al Parlamentului European și al Consiliului din 18 iulie 2018 privind statisticile integrate referitoare la ferme respectiv exploatarea agricolă, așa cum este definită, indiferent de numărul de locații ale acesteia.

Pentru asigurarea condițiilor necesare acțiunii de recensare a exploatațiilor agricole, în conformitate cu OUG nr.22/2020, prefecturile, consiliile județene/ a municipiului București, precum și primăriile comunale, orășenești, municipale și ale sectoarelor municipiului București au avut obligația de a dispune măsuri pentru întocmirea listelor cu unitățile de observare.

Pe baza acestor liste au fost elaborate centralizatoare, care au fost înaintate la secretariatele tehnice județene și au fost supuse spre aprobare comisiilor județene/ municipiului București pentru recensământ.

Listele cu unitățile de observare au fost întocmite utilizând datele și informațiile existente în Registrul agricol pentru anul 2019.

Responsabilitatea întocmirii acestor liste a revenit primăriilor, sub directa coordonare a comisiilor teritoriale pentru recensământ și a secretariatelor tehnice județene/ municipiului București.

Au fost întocmite următoarele tipuri de liste :

- a) Lista exploațiilor agricole fără personalitate juridică (exploatație agricolă individuală, persoană fizică autorizată, întreprindere individuală, întreprindere familială), cu domiciliul fiscal în localitate, care utilizează suprafețe agricole și/sau dețin efective de animale pe raza localității (**Formular L1**)
- b) Lista exploațiilor agricole fără personalitate juridică (exploatație agricolă individuală, persoană fizică autorizată, întreprindere individuală, întreprindere familială), cu domiciliul fiscal în alte localități, care utilizează suprafețe agricole și/sau dețin efective de animale pe raza localității (**Formular L2**)
- c) Lista exploatațiilor agricole cu personalitate juridică, cu domiciliul fiscal/sediul social în localitate, care utilizează suprafețe agricole și/sau dețin efective de animale pe raza localității (**Formular L3**)
- d) Lista exploatațiilor agricole cu personalitate juridică cu domiciliul fiscal/sediul social în altă localitate, care utilizează suprafețe agricole și/sau dețin efective de animale pe raza localității (**Formular L4**)

Pentru respectarea definiției exploatației agricole aceste liste au fost definitivate pe baza informațiilor din listele cu exploatațiile agricole care au aplicat pentru subvenții la Agenția de Plăți și Intervenție pentru Agricultură (APIA).

Definitivarea listelor a fost realizată sub coordonarea secretariatului tehnic județean și al municipiului București prin comunicarea între acesta și comisiile comunale/orășenești/municipale și ale sectoarelor municipiului București, precum și cu secretariatele tehnice din alte județe.

Secretariatul Tehnic Central a comunicat secretariatelor tehnice județene localizarea exploatațiilor agricole realizată automat pe baza informațiilor din lista exploatațiilor agricole care au aplicat pentru obținerea de subvenții la APIA în anul 2019.

Pe baza celor patru liste a exploatațiilor agricole menționate mai sus, s-au întocmit centralizatoare, după cum urmează:

- a) Lista centralizatoare cu numărul exploatațiilor agricole de recenzat care utilizează suprafețe agricole și/sau dețin efective de animale pe raza localității **(Formular C1)**
- b) Lista centralizatoare a exploatațiilor agricole de recenzat care utilizează suprafețe agricole și/sau dețin efective de animale pe raza județului **(Formular C2)**

Pentru întocmirea/ completarea acestor liste, Secretariatul Tehnic Central al CCRGA2020 a elaborat "Instrucțiuni privind întocmirea listelor cu exploatațiile agricole, persoanele fizice și unitățile care fac obiectul recenzării, necesare pentru delimitarea teritoriului localităților în sectoare și secții de recensământ".

În vederea asigurării condițiilor necesare recenzării unităților care desfășoară activități agricole, prefecturile, primăriile și celelalte autorități ale administrației publice locale, au avut obligația de a efectua împărțirea teritoriului localităților în sectoare de recensământ, pe baza listelor unităților de recenzat și a „Normelor privind împărțirea teritoriului localităților în sectoare și secții de recensământ” aprobate de către Comisia Centrală pentru RGA2020.

Comisiile teritoriale pentru recensământ (județene, municipale, ale sectoarelor municipiului București, orășenești și comunale), în conformitate cu prevederile OUG. nr.22/2020 (Anexele 4,5,6,7,8,9), au avut obligația de a îndruma și controla desfășurarea acțiunii de delimitare a teritoriului localităților în sectoare și secții de recensământ.

Sectorul de recensământ a fost unitatea teritorială de bază, în care și-a desfășurat activitatea recenzorul și s-a constituit din 180 - 200 de exploatații agricole de regulă, comasate într-o localitate sau într-o zonă dintr-o localitate.

Secția de recensământ a fost constituită din 7 - 9 sectoare de recensământ alăturate și a fost încredințată, pentru îndrumare și control, unui recenzor șef.

Pentru delimitarea teritoriului în secții și sectoare de recensământ, au fost întocmite 4 tipuri de formulare:

- **Formularul S1** - Componenta sectorului de recensământ
- **Formularul S2** - Componenta secției de recensământ
- **Formularul S3** - Împărțirea teritoriului județelor/municipiului București în unități de recensământ
- **Formularul S4** - Situația definitivă a delimitării teritoriului localităților în unități de recensământ

La nivel național, în urma delimitării teritoriului localităților, au fost constituite 17505 de sectoare de recensământ și 3687 de secții de recensământ, din care peste 80% au fost localizate în mediul rural.

Personalul de recensământ din teritoriu

A fost format din:

- **Recenzor** - persoana care a realizat interviul la fiecare exploatare agricolă și a completat cu date și informații chestionarul electronic. Recenzorul a primit o tabletă pe care au fost preîncărcate informațiile cheie de identificare a exploatareilor agricole din sectorul de recensământ atribuit, precum și o listă cu exploatarele agricole care urmau să fie recenzate, cu date de identificare complete.
- **Recenzor șef (supervizor)** - persoana care a coordonat și a fost responsabilă de activitatea recenzorilor dintr-o secție de recensământ. Pe lângă activitățile administrative și organizatorice, recenzorul șef a avut și rol de supervizor în aplicația de colectare a datelor, fiind responsabil de monitorizarea colectării datelor, validarea și acceptarea chestionarelor completate de către recenzorii din subordine.
- **Coordonator (observator)** - persoana care a coordonat activitatea recenzorilor șefi și a acordat asistență tehnică pentru completarea, colectarea și verificarea chestionarelor. Pe lângă activitățile administrative și organizatorice, coordonatorul a avut și rol de observator în aplicația de colectare a datelor, fiind responsabil de monitorizarea activității de recenzare la nivel de județ.

Instrumentarul statistic necesar efectuării RGA2020

- Chestionar statistic pentru colectarea datelor (model pentru informare, extras din aplicația de colectare electronică)
- Manualul recenzorului

Colectarea datelor

Colectarea datelor a fost efectuată cu utilizarea exclusivă a suportului informatic tip tablete, prin intermediul unui chestionar electronic dezvoltat cu ajutorul aplicației Survey Solutions a Băncii Mondiale. În teren a acționat un număr de circa 17500 de recenzori, coordonați de aproximativ 3700 de recenzori-șefi și câte un coordonator la nivel de județ.

Monitorizarea activității de colectare a datelor

Întregul proces de colectare electronică a datelor a fost monitorizat prin intermediul aplicației de colectare a datelor, dezvoltată prin intermediul Survey Solutions.

Prelucrarea datelor

Utilizarea colectării electronice a datelor (metoda CAPI) a avut ca principale avantaje scurtarea timpului de procesare a datelor, ca urmare a eliminării etapei de introducere a datelor de pe hârtie în format electronic și asigurarea unei bune calități a datelor colectate prin implementarea unor seturi de corelații și validări la nivel de chestionar, active încă din timpul completării acestuia. La acestea se adaugă:

- utilizarea sistemului de paradata specific Survey Solutions care permite calculul unui număr mare de indicatori pentru evaluarea calității datelor colectate atât în timp real, cât și pe baza unor exporturi de date cu periodicitate mai mică sau mai mare, în funcție de planul de analiză ales. Pentru RGA2020 a fost utilizată atât evaluarea calității datelor în timp real, cât și pe baza unor exporturi zilnice de date

- procesarea, analizele și corecțiile din etapele de validarea logico-aritmetică și statistică a datelor colectate, comparare cu serii de date statistice și cu date din alte surse (APIA, Registrul Statistic al Întreprinderilor etc.)

Diseminarea rezultatelor RGA2020

Rezultatele validate ale RGA2020 au fost disponibile și transmise la Eurostat sub forma fișierului Eurofarm, însoțite de un raport de calitate.

Rezultatele finale ale RGA2020 au fost editate și publicate în luna decembrie 2022, în 2 volume, fiecare volum având atașat un CD:

Volumul I - „Date generale ale RGA2020, la nivel național”

Volumul II - „Date generale ale RGA2020, pe macroregiuni, regiuni de dezvoltare și județe”

De asemenea, a fost dat publicității un comunicat de presă privind rezultatele provizorii ale cercetării statistice, iar indicatorii din RGA2020 sunt disponibili pe site-ul Institutului Național de Statistică www.insse.ro.

Explicații privind tabelele cu rezultate finale la nivel de macroregiuni, regiuni de dezvoltare și județe

Tabelele cu rezultatele finale din acest volum prezintă caracteristicile structurale ale exploatațiilor agricole la nivel de macroregiuni, regiuni de dezvoltare și județe obținute pe baza prelucrării datelor colectate prin chestionarul electronic al RGA2020.

În funcție de indicatorii conținuți, tabelele au fost grupate pe următoarele capitole:

- Suprafețe
- Efective de animale
- Persoane care au lucrat în agricultură și alte activități aducătoare de venituri

Indicatorii statistici din tabele au fost detaliați în funcție de statutul juridic al exploatațiilor agricole, pe clase de mărime a suprafeței agricole utilizate, clase de mărime a efectivelor de animale, clase de mărime a numărului de zile lucrate etc.

Referitor la clasele de mărime, în cazurile în care limitele de intervale se repetă, se consideră închise la stânga.

Regii autonome - se referă la structuri (filiale/ sucursale) ale acestora.

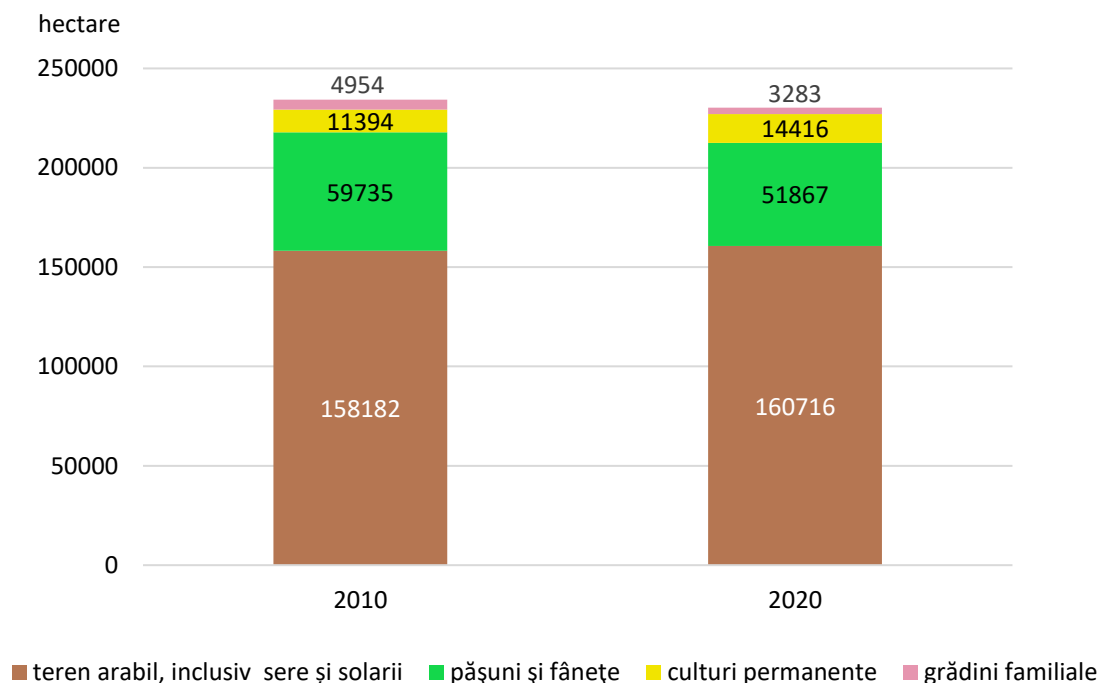
Simboluri utilizate în tabele

■ nu este cazul

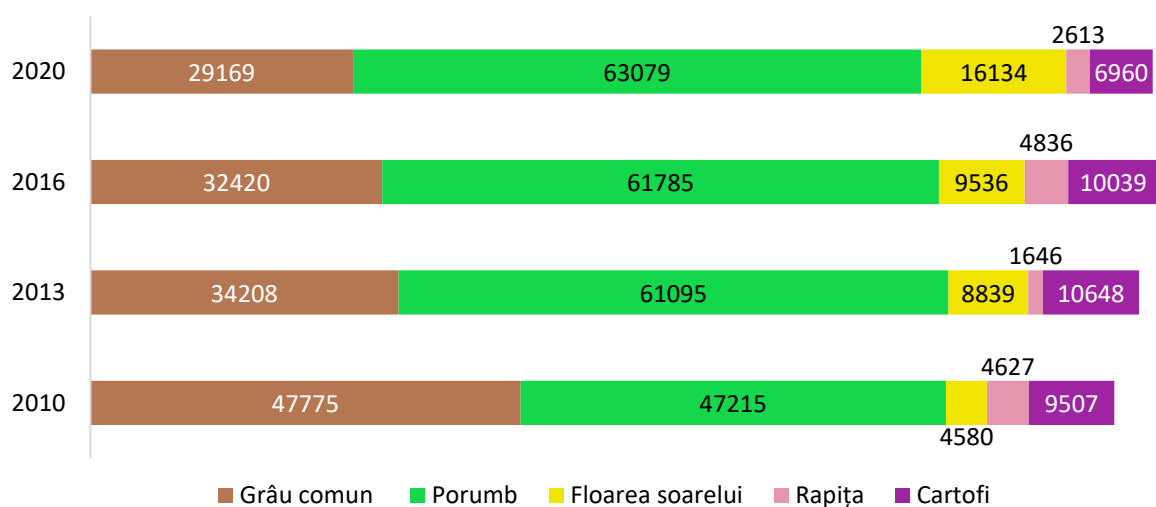
●● lipsă date

date neînsumabile

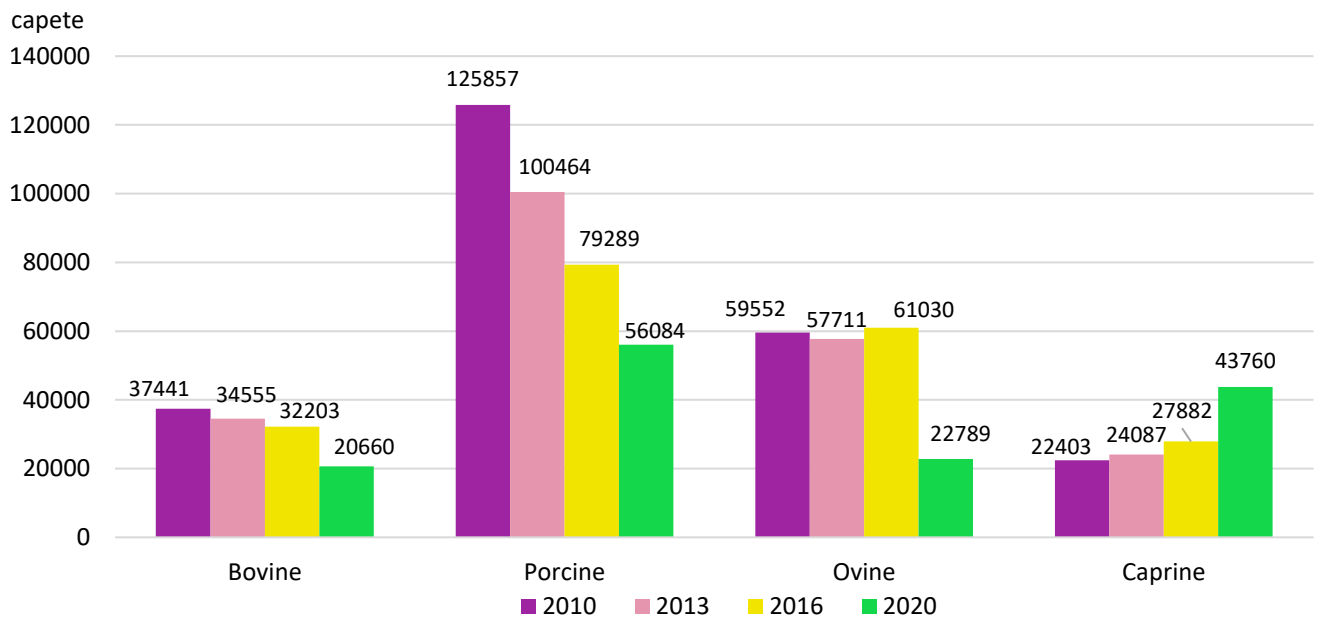
Suprafața principalelor categorii de suprafață agricolă utilizată (ha)



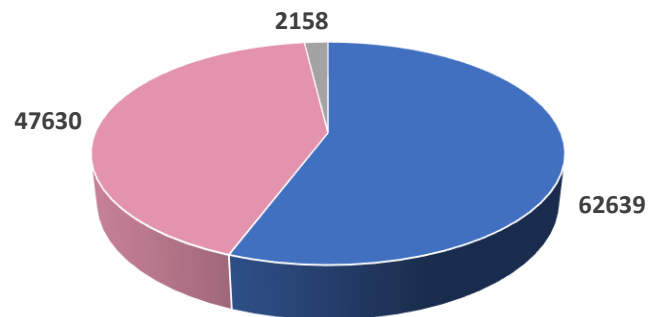
Suprafața cultivată cu principalele culturi (ha)



Efectivele de bovine, porcine, ovine și caprine (capete)

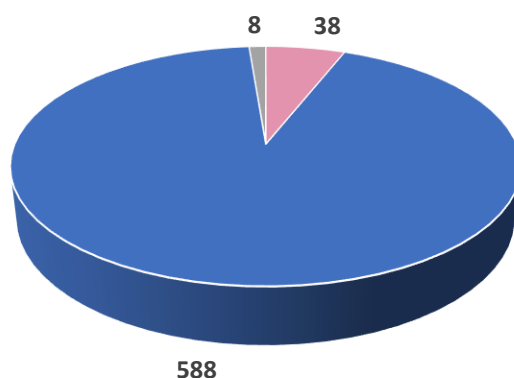


Exploatații agricole fără personalitate juridică care au utilizat suprafețe agricole și/sau care au deținut efective de animale



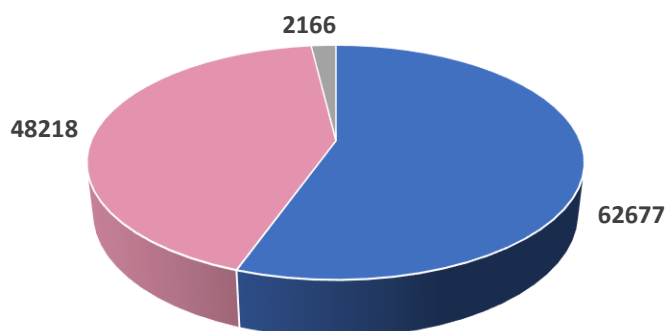
- Exploatații agricole cu suprafață agricolă utilizată și efective de animale
- Exploatații agricole numai cu suprafață agricolă utilizată
- Exploatații agricole numai cu efective de animale

Exploatații agricole cu personalitate juridică care au utilizat suprafețe agricole și/sau care au deținut efective de animale



- Exploatații agricole cu suprafață agricolă utilizată și efective de animale
- Exploatații agricole numai cu suprafață agricolă utilizată
- Exploatații agricole numai cu efective de animale

TOTAL Exploatații agricole care au utilizat suprafețe agricole și/sau care au deținut efective de animale*



- Exploatații agricole cu suprafață agricolă utilizată și efective de animale
- Exploatații agricole numai cu suprafață agricolă utilizată
- Exploatații agricole numai cu efective de animale

*) Sunt incluse și exploatațiile agricole fără suprafață agricolă utilizată și fără efective de animale (exemplu: ciupercăriile).

SUPRAFETE

1. Exploatații agricole care au utilizat suprafețe agricole și/sau care au deținut efective de animale, după statutul juridic al exploatațiilor agricole

Statutul juridic al exploatațiilor agricole	Total exploatații agricole ^{*)}	Exploatații agricole cu suprafață agricolă utilizată și efective de animale	Exploatații agricole numai cu suprafață agricolă utilizată	Exploatații agricole numai cu efective de animale
EXPLOATAȚII AGRICOLE				
Exploatații agricole fără personalitate juridică	112427	62639	47630	2158
Exploatație agricolă individuală	107943	61827	43977	2139
Persoană fizică autorizată, întreprindere individuală	3214	592	2611	11
Întreprindere familială	1270	220	1042	8
Exploatații agricole cu personalitate juridică	635	38	588	8
Regie autonomă	2	-	2	-
Societate/ asociație agricolă (Legea nr. 36/ 1991)	123	4	117	2
Societate comercială cu capital majoritar privat (Legea nr. 31/ 1990)	298	18	273	6
Societate comercială cu capital majoritar de stat (Legea nr. 31/ 1990)	3	-	3	-
Institut/ stațiune de cercetare, unitate școlară cu profil agricol	4	2	2	-
Primărie	86	6	80	-
Alte instituții publice	6	-	6	-
Unitate cooperatistă	1	-	1	-
Alte tipuri (fundații, așezăminte religioase, școli, etc.)	112	8	104	-
TOTAL	113062	62677	48218	2166

^{*)} Sunt incluse și exploatațiile agricole fără suprafață agricolă utilizată și fără efective de animale (exemplu: ciupercăriile).

2. Exploatații agricole, suprafața agricolă utilizată și suprafața agricolă utilizată ce a revenit în medie pe o exploatație agricolă, după statutul juridic al exploatațiilor agricole la nivel de județ

Statutul juridic al exploatațiilor agricole	Total exploatații agricole ^{*)} (număr)	Exploatații agricole care au utilizat suprafața agricolă (număr)	Suprafața agricolă utilizată (hectare)	Suprafața agricolă utilizată, ce a revenit în medie (hectare)	
				pe o exploatație agricolă	pe o exploatație agricolă care utilizează suprafața agricolă
Exploatații agricole fără personalitate juridică	112427	110269	169376,32	1,51	1,54
Exploatație agricolă individuală	107943	105804	134122,52	1,24	1,27
Persoană fizică autorizată, întreprindere individuală	3214	3203	28757,29	8,95	8,98
Întreprindere familială	1270	1262	6496,51	5,12	5,15
Exploatații agricole cu personalitate juridică	635	626	60906,47	95,92	97,29
Regie autonomă	2	2	101,30	50,65	50,65
Societate/ asociație agricolă (Legea nr. 36/ 1991)	123	121	14147,84	115,02	116,92
Societate comercială cu capital majoritar privat (Legea nr. 31/ 1990)	298	291	29094,52	97,63	99,98
Societate comercială cu capital majoritar de stat (Legea nr. 31/ 1990)	3	3	14,05	4,68	4,68
Institut/ stațiune de cercetare, unitate școlară cu profil agricol	4	4	1122,63	280,66	280,66
Primărie	86	86	15538,49	180,68	180,68
Alte instituții publice	6	6	325,30	54,22	54,22
Unitate cooperatistă	1	1	0,61	0,61	0,61
Alte tipuri (fundație, așezământ religios, școală etc.)	112	112	561,73	5,02	5,02
Total	113062	110895	230282,79	2,04	2,08

*) Sunt incluse și exploatațiile agricole fără suprafață agricolă utilizată și fără efective de animale (exemplu: ciupercăriile).

3. Exploatații agricole și suprafața agricolă utilizată, pe clase de mărime a suprafeței agricole utilizate,

Statutul juridic al exploatațiilor agricole	Clase de mărime						
	Sub 0,5 ^{*)}	0,5 - 1	1 - 2	2 - 5	5 - 10	10 - 20	20 - 30
	EXPLOATAȚII						
Exploatații agricole fără personalitate juridică	40480	25569	24951	15928	2217	570	230
Exploatație agricolă individuală	40350	25232	23611	14002	1848	432	171
Persoană fizică autorizată, întreprindere individuală	101	195	833	1473	283	115	55
Întreprindere familială	29	142	507	453	86	23	4
Exploatații agricole cu personalitate juridică	5	20	22	161	106	57	34
Regie autonomă	-	-	-	1	-	-	-
Societate/ asociație agricolă (L 36/1990)	-	2	4	27	16	13	11
Societate comercială cu capital majoritar privat (Legea 31/1990)	3	15	15	63	46	42	21
Societate comercială cu capital majoritar de stat (Legea 31/1990)	-	-	-	2	1	-	-
Institut/ stațiune de cercetare, unitate școlară cu profil agricol (liceu)	-	-	-	-	1	-	-
Consiliu local/ primărie	1	-	-	1	2	-	2
Alte instituții publice	-	-	-	2	2	1	-
Unitate cooperatistă	-	1	-	-	-	-	-
Alte tipuri (fundație, așezământ religios, școală etc.)	1	2	3	65	38	1	-
TOTAL	40485	25589	24973	16089	2323	627	264
	SUPRAFAȚA						
Exploatații agricole fără personalitate juridică	10759,23	17650,14	35438,31	46017,44	14548,37	7737,06	5554,37
Exploatație agricolă individuală	10726,12	17395,21	33321,89	40353,53	12085,51	5869,03	4101,47
Persoană fizică autorizată, întreprindere individuală	25,78	144,14	1345,28	4336,01	1877,65	1587,62	1349,65
Întreprindere familială	7,33	110,79	771,14	1327,90	585,21	280,41	103,25
Exploatații agricole cu personalitate juridică	1,85	13,11	34,00	504,38	725,75	815,85	849,53
Regie autonomă	-	-	-	3,10	-	-	-
Societate/ asociație agricolă (L 36/1990)	-	1,90	6,43	85,87	116,68	202,99	279,13
Societate comercială cu capital majoritar privat (Legea 31/1990)	1,13	9,57	23,58	202,25	316,96	585,86	518,93
Societate comercială cu capital majoritar de stat (Legea 31/1990)	-	-	-	8,36	5,69	-	-
Institut/ stațiune de cercetare, unitate școlară cu profil agricol (liceu)	-	-	-	-	7,00	-	-
Consiliu local/ primărie	0,30	-	-	2,79	13,12	-	51,47
Alte instituții publice	-	-	-	6,89	11,62	17,00	-
Unitate cooperatistă	-	0,61	-	-	-	-	-
Alte tipuri (fundație, așezământ religios, școală etc.)	0,42	1,03	3,99	195,12	254,68	10,00	-
TOTAL	10761,08	17663,25	35472,31	46521,82	15274,12	8552,91	6403,90

^{*)} Nu sunt incluse exploatațiile agricole fără suprafață agricolă utilizată.

după statutul după statutul juridic al exploatațiilor agricole

a suprafeței totale (hectare)						Statutul juridic al exploatațiilor agricole
30 - 50	50 - 100	100 - 500	500- 1000	Peste 1000	TOTAL	
AGRICOLE (număr)						
159	81	78	4	2	110269	Exploatații agricole fără personalitate juridică
98	40	19	-	1	105804	Exploatație agricolă individuală
58	35	51	3	1	3203	Persoană fizică autorizată, întreprindere individuală
3	6	8	1	-	1262	Întreprindere familială
25	52	110	29	5	626	Exploatații agricole cu personalitate juridică
-	1	-	-	-	2	Regie autonomă
5	15	17	11	-	121	Societate/ asociație agricolă (L 36/1990)
12	11	46	12	5	291	Societate comercială cu capital majoritar privat (Legea 31/1990)
-	-	-	-	-	3	Societate comercială cu capital majoritar de Stat (Legea 31/1990)
1	1	-	1	-	4	Institut/ stațiune de cercetare, unitate școlară cu profil agricol (liceu)
6	23	46	5	-	86	Consiliu local/ primărie
-	-	1	-	-	6	Alte instituții publice
-	-	-	-	-	1	Unitate cooperatistă
1	1	-	-	-	112	Alte tipuri (fundatie, așezământ religios, școală etc.)
184	133	188	33	7	110895	TOTAL
AGRICOLĂ UTILIZATĂ (hectare)						
6196,23	5376,18	14845,29	2808,46	2445,24	169376,32	Exploatații agricole fără personalitate juridică
3806,05	2506,91	2792,21	-	1164,59	134122,52	Exploatație agricolă individuală
2268,59	2408,33	10089,28	2044,31	1280,65	28757,29	Persoană fizică autorizată, întreprindere individuală
121,59	460,94	1963,80	764,15	-	6496,51	Întreprindere familială
967,34	3848,82	25955,62	19503,11	7687,11	60906,47	Exploatații agricole cu personalitate juridică
-	98,20	-	-	-	101,30	Regie autonomă
180,20	1002,07	4676,12	7596,45	-	14147,84	Societate/ asociație agricolă (L 36/1990)
460,59	802,69	10504,49	7981,36	7687,11	29094,52	Societate comercială cu capital majoritar privat (Legea 31/1990)
-	-	-	-	-	14,05	Societate comercială cu capital majoritar de Stat (Legea 31/1990)
42,00	95,28	-	978,35	-	1122,63	Institut/ stațiune de cercetare, unitate școlară cu profil agricol (liceu)
245,86	1792,78	10485,22	2946,95	-	15538,49	Consiliu local/ primărie
-	-	289,79	-	-	325,30	Alte instituții publice
-	-	-	-	-	0,61	Unitate cooperatistă
38,69	57,80	-	-	-	561,73	Alte tipuri (fundatie, așezământ religios, școală etc.)
7163,57	9225,00	40800,91	22311,57	10132,35	230282,79	TOTAL

4. Exploatații agricole și suprafața cultivată, pe clase de mărime a suprafeței agricole utilizate,

Categoriile de folosință a suprafeței agricole utilizate	Clase de mărime						
	Sub 0,5	0,5 - 1	1 - 2	2 - 5	5 - 10	10 - 20	20 - 30
TEREN ARABIL	EXPLOATAȚII						
Cereale pentru boabe *)							
1) Grâu comun și grâu spelt	6608	8416	6768	2008	322	160	55
2) Grâu dur	-	-	-	-	-	-	-
3) Secară și amestecuri de cereale de iarnă	6	13	5	-	-	-	-
4) Orz și orzoaică	1037	1375	752	193	51	32	14
5) Ovăz și amestecuri de cereale de primăvară	1413	1660	735	150	19	9	1
6) Porumb boabe și amestec de porumb știuleți	19958	12578	10464	3284	453	179	63
7) Triticale	280	282	138	39	4	3	2
8) Sorg	19	30	29	9	2	2	-
9) Orez	-	-	-	-	-	-	-
10) Alte cereale pentru boabe	34	39	22	9	-	2	-
Leguminoase uscate și culturi proteice pentru boabe*)							
1) Mazăre boabe	122	116	111	61	29	25	8
2) Fasole boabe	315	17	5	4	-	-	-
3) Lupin dulce	-	-	-	-	-	-	-
4) Alte leguminoase pentru boabe	-	-	-	-	-	1	-
Plante industriale							
Plante pentru fibre**)							
1) In pentru fibre	-	-	-	-	-	-	-
2) Căneapă pentru fibre	-	-	-	-	-	-	-
3) Alte plante pentru fibre	1	-	-	-	1	-	-
Plante oleaginoase *)							
1) Floarea soarelui	618	1262	1141	533	162	93	30
2) Rapiță	26	65	38	24	10	10	7
3) Soia boabe	1	3	2	2	1	1	-
4) In pentru ulei	-	-	-	-	-	-	-
5) Alte plante oleaginoase	-	-	1	-	-	-	-
Plante medicinale, aromatice și condimente *)	8	2	5	2	1	-	-
Tutun**)	-	-	-	3	1	-	-
Hamei**)	-	-	-	3	1	-	-
Culturi energetice în teren arabil (altele)	4	-	-	-	1	1	-
Alte plante industriale*)	9	12	13	2	1	-	-
Rădăcinoase							
1) Cartofi*)	4392	982	1155	514	62	11	1
2) Sfeclă de zahăr**)	4	1	4	1	-	-	-
3) Altele	313	9	9	-	-	-	-
Legume proaspete, pepeni și căpșuni*)							
În câmp							
1) Legume proaspete	2042	1362	136-	782	39	6	-
2) Pepeni verzi și galbeni	84	92	69	14	-	-	-
3) Căpșuni	34	7	4	-	1	-	-
În grădini, pentru comercializare							
1) Legume proaspete	469	397	446	229	7	-	-
2) Pepeni verzi și galben	46	40	21	3	-	-	-
3) Căpșuni	12	4	-	-	-	-	-

*) Sunt incluse și suprafețele utilizate pentru producția de sămânță.

**) Nu sunt incluse și suprafețele utilizate pentru producția de sămânță.

pe categorii de folosință a suprafeței agricole utilizate

a suprafeței agricole utilizate (hectare)						Categoriile de folosință a suprafeței agricole utilizate
30 - 50	50 - 100	100 - 500	500 - 1000	Peste 1000	TOTAL	
AGRICOLE (număr)						TEREN ARABIL
50	47	53	1	-	24488	Cereale pentru boabe *
-	-	-	-	-	-	1) Grâu comun și grâu spelt
-	-	-	-	-	24	2) Grâu dur
18	7	13	-	-	3492	3) Secară și amestecuri de cereale de iarnă
1	1	-	-	-	3989	4) Orz și orzoaică
55	47	55	1	-	47137	5) Ovăz și amestecuri de cereale de primăvară
1	-	1	-	-	750	6) Porumb boabe și amestec de porumb știuleți
1	-	1	-	-	93	7) Triticale
-	-	-	-	-	-	8) Sorg
-	1	2	-	-	109	9) Orez
						10) Alte cereale pentru boabe
						Leguminoase uscate și culturi proteice pentru boabe*)
4	2	2	-	-	480	1) Mazăre boabe
-	-	-	-	-	341	2) Fasole boabe
-	-	-	-	-	-	3) Lupin dulce
-	-	-	-	-	1	4) Alte leguminoase pentru boabe
						Plante industriale
						Plante pentru fibre **)
-	-	-	-	-	-	1) In pentru fibre
-	-	-	-	-	-	2) Căneapă pentru fibre
-	-	-	-	-	2	3) Alte plante pentru fibre
						Plante oleaginoase *)
47	39	38	2	-	3965	1) Floarea soarelui
6	11	5	-	-	202	2) Rapiță
-	-	-	-	-	10	3) Soia boabe
-	-	-	-	-	-	4) In pentru ulei
-	-	-	-	-	1	5) Alte plante oleaginoase
-	-	-	-	-	18	Plante medicinale, aromatice și condimente *)
-	-	-	-	-	4	Tutun **)
-	-	-	-	-	-	Hamei ***)
-	-	-	-	-	6	Culturi energetice în teren arabil (altele)
-	-	-	-	-	37	Alte plante industriale*)
						Rădăcinoase
1	2	-	-	-	7120	1) Cartofi *)
-	-	-	-	-	10	2) Sfeclă de zahăr **)
-	-	-	-	-	331	3) Altele
						Legume proaspete, pepeni și căpșuni*)
						În câmp
1	1	-	-	-	5593	1) Legume proaspete
-	-	-	-	-	259	2) Pepeni verzi și galbeni
-	-	-	-	-	46	3) Căpșuni
						În grădini, pentru comercializare
-	-	-	-	-	1548	1) Legume proaspete
-	-	-	-	-	110	2) Pepeni verzi și galben
-	-	-	-	-	16	3) Căpșuni

4. Exploatații agricole și suprafața cultivată, pe clase de mărime a suprafeței agricole utilizate,

Categoriile de folosință a suprafeței agricole utilizate	Clase de mărime						
	Sub 0,5	0,5 - 1	1 - 2	2 - 5	5 - 10	10 - 20	20 - 30
EXPLOATAȚII							
Flori și plante ornamentale**)							
1) În camp	39	6	1	-	-	-	-
Plante de nutreț recoltate verzi**)							
1) Pășuni și fânețe temporare	1348	376	150	59	15	6	2
2) Leguminoase pentru nutreț	5031	2141	1013	357	74	41	11
3) Porumb verde	64	23	11	1	1	2	-
4) Alte cereale recoltate verzi	25	32	11	6	2	-	-
5) Alte plante recoltate verzi din teren arabil	1037	323	183	67	12	2	1
Plante pentru producerea de semințe și seminceri, pentru comercializare	1	-	-	-	-	-	-
Alte culturi în teren arabil	68	21	11	2	2	-	1
Teren arabil în repaus	2989	836	379	139	24	10	4
Grădini familiale	46848	-	-	-	-	-	-
Pășuni și fânețe permanente							
1) Pășuni și fânețe care nu sunt pe terenuri accidentate	18868	8495	5046	1615	231	98	52
2) Pășuni și fânețe pe terenuri accidentate	1016	389	211	51	9	1	-
3) Pășuni și fânețe neutilizate pentru producție, eligibile pentru subvenții	208	108	119	53	16	19	8
Culturi permanente							
Plantații pomicole							
Pomi cu fructe sămânțoase							
1) Meri	9622	2196	1510	528	37	15	5
2) Peri	2586	203	58	4	1	-	-
3) Gutui	330	8	1	-	-	-	-
4) Altele	155	12	3	-	1	-	-
Pomi cu fructe sămburoase							
1) Pruni	12751	2072	911	185	15	5	-
2) Caiși și zarzări	410	3	-	-	-	-	-
3) Piersici și nectarini	442	15	-	1	-	-	-
4) Cireși și vișini	1267	64	22	5	2	-	-
5) Altele	36	2	-	-	-	-	-
Nucifere comestibile							
1) Castani	1	-	-	-	-	-	-
2) Nuci și aluni	272	13	8	2	2	3	2
3) Alte specii înrudite	13	-	1	-	-	-	-
Arbuști fructiferi	90	9	7	7	6	3	1
Plantații viticole							
Struguri de vin							
1) Cu denumire de origine protejată (DOP)	171	5	1	-	-	-	-
2) Cu indicație geografică protejată (IGP)	1	1	-	-	-	-	-
3) Alte tipuri de vinuri	1159	9	1	-	1	-	-
Struguri de masă	73	1	-	-	-	-	-
Struguri pentru stafide	1	-	-	-	-	-	-
Pepiniere	12	1	2	1	2	2	-

*) Sunt incluse și suprafețele utilizate pentru producția de sămânță.

**) Nu sunt incluse și suprafețele utilizate pentru producția de sămânță.

pe categorii de folosință a suprafeței agricole utilizate - continuare

a suprafeței agricole utilizate (hectare)						Categorii de folosință a suprafeței agricole utilizate
30 - 50	50 - 100	100 - 500	500 - 1000	Peste 1000	TOTAL	
AGRICOLE (număr)						
-	-	-	-	-	46	Flori și plante ornamentale**) 1) În camp
1	2	-	-	-	1959	Plante de nutreț recoltate verzi**) 1) Pășuni și fânețe temporare
4	5	1	-	-	8678	2) Leguminoase pentru nutreț
2	1	1	-	-	106	3) Porumb verde
-	-	-	-	-	76	4) Alte cereale recoltate verzi
-	-	-	-	-	1625	5) Alte plante recoltate verzi din teren arabil
-	-	-	-	-	1	Plante pentru producerea de semințe și seminceri, pentru comercializare
-	-	-	-	-	105	Alte culturi în teren arabil
3	1	2	-	-	4387	Teren arabil în repaus
-	-	-	-	-	46848	Grădini familiale
37	45	56	3	2	34548	Pășuni și fânețe permanente 1) Pășuni și fânețe care nu sunt pe terenuri accidentate
-	1	3	-	-	1681	2) Pășuni și fânețe pe terenuri accidentate
5	7	7	1	-	551	3) Pășuni și fânețe neutilizate pentru producție, eligibile pentru subvenții
						Culturi permanente
						Plantații pomicole
						Pomi cu fructe sămânțoase
1	2	-	-	-	13916	1) Meri
-	-	-	-	-	2852	2) Peri
-	-	-	-	-	339	3) Gutui
-	-	-	-	-	171	4) Altele
						Pomi cu fructe sămburoase
-	1	-	-	-	15940	1) Pruni
-	-	-	-	-	413	2) Caiși și zarzări
-	-	-	-	-	458	3) Piersici și nectarini
-	-	-	-	-	1360	4) Cireși și vișini
-	-	-	-	-	38	5) Altele
						Nucifere comestibile
-	-	-	-	-	1	1) Castani
-	1	-	-	-	303	2) Nuci și aluni
-	-	-	-	-	14	3) Alte specii înrudite
-	1	1	-	-	125	Arbuști fructiferi
						Plantații viticole
						Struguri de vin
-	-	-	-	-	177	1) Cu denumire de origine protejată (DOP)
-	-	-	-	-	2	2) Cu indicație geografică protejată (IGP)
-	-	-	-	-	1170	3) Alte tipuri de vinuri
-	-	-	-	-	74	Struguri de masă
-	-	-	-	-	1	Struguri pentru stafide
-	-	-	-	-	20	Pepiniere

4. Exploatații agricole și suprafața cultivată, pe clase de mărime a suprafeței agricole utilizate,

Categorii de folosință a suprafeței agricole utilizate	Clase de mărime						
	Sub 0,5	0,5 - 1	1 - 2	2 - 5	5 - 10	10 - 20	20 - 30
	EXPLOATAȚII						
Alte culturi permanente, inclusiv cele pentru consum uman	37	40	37	8	2	1	-
din care: Pomi de Crăciun	1	-	-	-	-	-	-
Suprafața agricolă utilizată în sere sau solarii							
1) Legume proaspete, inclusiv pepeni verzi și galbeni și căpșuni	1216	45	9	7	1	-	-
2) Flori și plante ornamentale	38	1	2	-	-	-	-
3) Alte culturi în teren arabil, cultivate în sere sau solarii	68	3	-	-	-	1	-
4) Culturi permanente, cultivate în sere sau solarii	69	2	-	-	-	-	-
5) Alte suprafețe agricole utilizate, cultivate în sere sau solarii	34	2	-	-	-	-	-

*) Sunt incluse și suprafețele utilizate pentru producția de sămânță.

**) Nu sunt incluse și suprafețele utilizate pentru producția de sămânță.

pe categorii de folosință a suprafeței agricole utilizate – continuare

a suprafeței agricole utilizate (hectare)						Categorii de folosință a suprafeței agricole utilizate
30 - 50	50 - 100	100 - 500	500 - 1000	Peste 1000	TOTAL	
AGRICOLE (număr)						
-	-	-	-	-	125	Alte culturi permanente, inclusiv cele pentru consum uman
-	-	-	-	-	1	din care: Pomi de Crăciun
						Suprafața agricolă utilizată în sere sau solarii
-	-	-	-	-	1278	1) Legume proaspete, inclusiv pepeni verzi și galbeni și căpșuni
-	-	-	-	-	41	2) Flori și plante ornamentale
-	-	-	-	-	72	3) Alte culturi în teren arabil, cultivate în sere sau solarii
-	-	-	-	-	71	4) Culturi permanente, cultivate în sere sau solarii
-	-	-	-	-	36	5) Alte suprafețe agricole utilizate, cultivate în sere sau solarii

4. Exploatații agricole și suprafața cultivată, pe clase de mărime a suprafeței agricole utilizate,

Categoriile de folosință a suprafeței agricole utilizate	Clase de mărime						
	Sub 0,5	0,5 - 1	1 - 2	2 - 5	5 - 10	10 - 20	20 - 30
EXPLOATAȚII							
TEREN ARABIL							
Cereale pentru boabe *)	7724,37	15527,46	23591,20	14977,66	5547,80	4961,44	3201,43
1) Grâu comun și grâu spelt	2019,48	5314,46	8238,23	5246,97	2115,92	2056,66	1276,77
2) Grâu dur	-	-	-	-	-	-	-
3) Secară și amestecuri de cereale de iarnă	2,10	7,20	6,43	-	-	-	-
4) Orz și orzoaică	330,97	841,68	894,06	495,16	326,30	376,72	335,11
5) Ovăz și amestecuri de cereale de primăvară	434,32	1020,38	890,27	402,99	114,42	95,91	28,57
6) Porumb boabe și amestec de porumb șiuleți	4838,64	8125,01	13332,09	8685,81	2950,02	2351,37	1516,89
7) Triticale	84,53	174,44	165,85	96,37	28,99	34,08	44,09
8) Sorg	5,73	20,28	35,96	25,42	12,15	20,50	-
9) Orez	-	-	-	-	-	-	-
10) Alte cereale pentru boabe	8,60	24,01	28,31	24,94	-	26,20	-
Leguminoase uscate și culturi proteice pentru boabe *)	45,07	84,22	149,29	180,81	200,39	326,08	189,46
1) Mazăre boabe	26,13	73,06	143,45	171,97	200,39	316,08	189,46
2) Fasole boabe	18,94	11,16	5,84	8,84	-	-	-
3) Lupin dulce	-	-	-	-	-	-	-
4) Alte leguminoase pentru boabe	-	-	-	-	-	10,00	-
Plante industriale	227,06	861,31	1518,35	1604,35	1209,50	1461,70	876,07
Plante pentru fibre **)							
1) In pentru fibre	-	-	-	-	-	-	-
2) Căneapă pentru fibre	-	-	-	-	-	-	-
3) Alte plante pentru fibre	0,36	-	-	-	5,00	-	-
Plante oleaginoase *)							
1) Floarea soarelui	210,26	807,58	1445,78	1502,39	1093,21	1288,05	707,39
2) Rapiță	10,14	42,32	46,48	71,51	73,75	148,78	168,68
3) Soia boabe	0,36	2,04	2,18	4,35	9,46	10,00	-
4) In pentru ulei	-	-	-	-	-	-	-
5) Alte plante oleaginoase	-	-	1,00	-	-	-	-
Plante medicinale, aromatice și condimente *)	2,11	1,26	6,05	7,47	8,00	-	-
Tutun **)	-	-	-	12,08	5,29	-	-
Hamei **)	-	-	-	-	-	-	-
Culturi energetice în teren arabil (altele)	1,09	-	-	-	9,24	14,87	-
Alte plante industriale *)	2,74	8,11	16,86	6,55	5,55	-	-
Rădăcinoase	558,93	627,35	1469,30	1367,25	386,10	149,78	20,79
1) Cartofi *)	532,74	620,99	1454,15	1364,25	386,10	149,78	20,79
2) Sfeclă de zahăr **)	0,90	0,50	4,00	3,00	-	-	-
3) Altele	25,29	5,86	11,15	-	-	-	-
Legume proaspete, pepeni și căpșuni *)	531,73	1293,14	2590,87	2532,38	280,92	91,22	-
În câmp							
1) Legume proaspete	397,35	918,14	1827,47	1956,11	236,35	91,22	-
2) Pepeni verzi și galbeni	23,33	58,29	79,71	31,28	-	-	-
3) Căpșuni	5,62	4,18	5,63	-	5,69	-	-
În grădini, pentru comercializare							
1) Legume proaspete	88,82	282,8	655,25	538,34	38,88	-	-
2) Pepeni verzi și galben	14,69	26,77	22,81	6,65	-	-	-
3) Căpșuni	1,92	2,96	-	-	-	-	-

*) Sunt incluse și suprafețele utilizate pentru producția de sămânță.

**) Nu sunt incluse și suprafețele utilizate pentru producția de sămânță.

pe categorii de folosință a suprafeței agricole utilizate - continuare

a suprafeței agricole utilizate (hectare)						Categoriile de folosință a suprafeței agricole utilizate
30 - 50	50 - 100	100 - 500	500 - 1000	Peste 1000	TOTAL	
AGRICOLE (hectare)						
4818,00	7140,17	23649,10	1198,13	-	112336,76	TEREN ARABIL
1891,78	3332,26	10848,05	620,13	-	42960,71	Cereale pentru boabe *)
-	-	-	-	-	-	1) Grâu comun și grâu spelt
-	-	-	-	-	15,73	2) Grâu dur
671,28	464,88	2852,12	-	-	7588,28	3) Secară și amestecuri de cereale de iarnă
36,97	99,38	-	-	-	3123,21	4) Orz și orzoaică
2141,82	3183,65	9453,22	578,00	-	57156,52	5) Ovăz și amestecuri de cereale de primăvară
41,15	-	110,61	-	-	780,11	6) Porumb boabe și amestec de porumb știuleți
35,00	-	110,00	-	-	265,04	7) Triticale
-	-	-	-	-	-	8) Sorg
-	60,00	275,10	-	-	447,16	9) Orez
150,33	110,06	334,00	-	-	1769,71	10) Alte cereale pentru boabe
150,33	110,06	334,00	-	-	1714,93	Leguminoase uscate și culturi proteice pentru boabe*)
-	-	-	-	-	44,78	1) Mazăre boabe
-	-	-	-	-	-	2) Fasole boabe
-	-	-	-	-	10,00	3) Lupin dulce
2004,21	3340,11	7328,17	1173,62	-	21604,45	4) Alte leguminoase pentru boabe
-	-	-	-	-	-	Plante industriale
-	-	-	-	-	-	Plante pentru fibre **)
-	-	-	-	-	-	1) In pentru fibre
-	-	-	-	-	-	2) Cănelă pentru fibre
-	-	-	-	-	5,36	3) Alte plante pentru fibre
1768,93	2628,01	6401,52	1173,62	-	19026,74	Plante oleaginoase *)
235,28	712,10	926,65	-	-	2435,69	1) Floarea soarelui
-	-	-	-	-	28,39	2) Rapiță
-	-	-	-	-	-	3) Soia boabe
-	-	-	-	-	1,00	4) In pentru ulei
-	-	-	-	-	24,89	5) Alte plante oleaginoase
-	-	-	-	-	17,37	Plante medicinale, aromatice și condimente *)
-	-	-	-	-	-	Tutun**)
-	-	-	-	-	-	Hamei**)
-	-	-	-	-	25,20	Culturi energetice în teren arabil (altele)
-	-	-	-	-	39,81	Alte plante industriale*)
39,52	115,00	-	-	-	4734,02	Rădăcinoase
39,52	115,00	-	-	-	4683,32	1) Cartofi*)
-	-	-	-	-	8,40	2) Sfeclă de zahăr**)
-	-	-	-	-	42,30	3) Altele
37,00	80,00	-	-	-	7437,26	Legume proaspete, pepeni și căpșuni*)
37,00	80,00	-	-	-	5543,64	În câmp
-	-	-	-	-	192,61	1) Legume proaspete
-	-	-	-	-	21,12	2) Pepeni verzi și galbeni
-	-	-	-	-	1604,09	3) Căpșuni
-	-	-	-	-	70,92	În grădini, pentru comercializare
-	-	-	-	-	4,88	1) Legume proaspete
-	-	-	-	-	70,92	2) Pepeni verzi și galben
-	-	-	-	-	4,88	3) Căpșuni

4. Exploatații agricole și suprafața cultivată, pe clase de mărime a suprafeței agricole utilizate,

Categoriile de folosință a suprafeței agricole utilizate	Clase de mărime						
	Sub 0,5	0,5 - 1	1 - 2	2 - 5	5 - 10	10 - 20	20 - 30
	EXPLOATAȚII						
Flori și plante ornamentale**)	7,06	3,99	1,19	-	-	-	-
1) În camp	7,06	3,99	1,19	-	-	-	-
Plante de nutreț recoltate verzi**)							
1) Pășuni și fânețe temporare	306,34	241,46	188,00	156,55	94,80	82,70	49,62
2) Leguminoase pentru nutreț	1157,95	1337,42	1270,32	1014,12	478,62	540,41	260,33
3) Porumb verde	10,80	14,45	14,23	2,86	5,77	26,53	-
4) Alte cereale recoltate verzi	5,21	19,90	13,65	15,52	13,12	-	-
5) Alte plante recoltate verzi din teren arabil	235,41	214,90	246,47	195,22	82,66	23,43	20,15
Plante pentru producerea de semințe și seminceri, pentru comercializare	0,03	-	-	-	-	-	-
Alte culturi în teren arabil	11,61	14,59	15,41	4,32	14,99	-	28,20
Teren arabil în repaus	630,11	541,44	489,69	363,18	176,18	142,75	92,40
TOTAL TEREN ARABIL	11451,68	20781,63	31557,97	22414,22	8490,85	7806,04	4738,45
GRĂDINI FAMILIALE	3283,35	-	-	-	-	-	-
Pășuni și fânețe permanente							
1) Pășuni și fânețe care nu sunt pe terenuri accidentate	4781,88	5728,70	6576,53	4494,31	1519,57	1367,61	1297,27
2) Pășuni și fânețe pe terenuri accidentate	234,06	250,00	268,16	150,43	66,45	10,47	-
3) Pășuni și fânețe neutilizate pentru producție, eligibile pentru subvenții	53,10	69,54	134,99	149,72	115,89	273,34	193,15
TOTAL PĂȘUNI ȘI FÂNEȚE PERMANENTE	5069,04	6048,24	6979,68	4794,46	1701,91	1651,42	1490,42
Culturi permanente							
Plantații pomicole	4381,32	2973,31	3198,04	1992,62	406,27	349,07	187,12
Pomi cu fructe sămânțoase							
1) Meri	1691,98	1448,78	1946,01	1440,37	238,22	197,23	116,31
2) Peri	296,29	117,59	63,20	12,33	5,23	-	-
3) Gutui	17,51	4,22	1,60	-	-	-	-
4) Altele	23,42	8,09	4,64	8,30	-	-	-
Pomi cu fructe sămburoase							
1) Pruni	2133,26	1327,76	1134,36	482,45	96,78	71,20	-
2) Caiși și zarzări	22,99	1,80	-	-	-	-	-
3) Piersici și nectarini	42,16	9,19	-	3,79	-	-	-
4) Cireși și vișini	116,55	40,94	27,25	12,66	12,32	-	-
5) Altele	3,63	1,20	-	-	-	-	-
Nucifere comestibile							
1) Castani	0,02	-	-	-	-	-	-
2) Nuci și aluni	19,38	8,37	9,77	7,93	13,76	37,80	49,77
3) Alte specii înrudite	1,63	-	1,29	-	-	-	-
Arbuști fructiferi	12,50	5,37	9,92	24,79	39,96	42,84	21,04
Plantații viticole	104,72	10,46	3,40	-	5,00	-	-
Struguri de vin							
1) Cu denumire de origine protejată	21,52	3,54	1,90	-	-	-	-
2) Cu indicație geografică protejată	0,10	0,88	-	-	-	-	-
3) Alte tipuri de vinuri	77,13	5,54	1,50	-	5,00	-	-
Struguri de masă	5,92	0,50	-	-	-	-	-

*) Sunt incluse și suprafețele utilizate pentru producția de sămânță.

**) Nu sunt incluse și suprafețele utilizate pentru producția de sămânță.

pe categorii de folosință a suprafeței agricole utilizate - continuare

a suprafeței agricole utilizate (hectare)						Categorii de folosință a suprafeței agricole utilizate
30 - 50	50 - 100	100 - 500	500 - 1000	Peste 1000	TOTAL	
AGRICOLE (hectare)						
-	-	-	-	-	12,24	Flori și plante ornamentale**)
-	-	-	-	-	12,24	1) În camp
						Plante de nutreț recoltate verzi**)
42,91	121,35	-	-	-	1283,73	1) Pășuni și fânețe temporare
148,24	382,36	102,71	-	-	6692,48	2) Leguminoase pentru nutreț
81,10	62,88	155,86	-	-	374,48	3) Porumb verde
-	-	-	-	-	67,40	4) Alte cereale recoltate verzi
-	-	-	-	-	1018,24	5) Alte plante recoltate verzi din teren arabil
-	-	-	-	-	0,03	Plante pentru producerea de semințe și seminceri, pentru comercializare
-	-	-	-	-	89,12	Alte culturi în teren arabil
103,50	50,00	472,26	-	-	3061,51	Teren arabil în repaus
7424,81	11401,93	32042,10	2371,75	-	160481,43	TOTAL TEREN ARABIL
-	-	-	-	-	3283,35	GRĂDINI FAMILIALE
						Pășuni și fânețe permanente
1416,63	3101,48	11792,03	1659,27	2414,24	46149,52	1) Pășuni și fânețe care nu sunt pe terenuri accidentate
-	50,00	773,11	-	-	1802,68	2) Pășuni și fânețe pe terenuri accidentate
207,00	446,05	1522,30	750,00	-	3915,08	3) Pășuni și fânețe neutilizate pentru producție, eligibile pentru subvenții
1623,63	3597,53	14087,44	2409,27	2414,24	51867,28	TOTAL PĂȘUNI ȘI FÂNEȚE PERMANENTE
						Culturi permanente
33,42	313,50	274,98	-	-	14109,65	Plantații pomicole
						Pomi cu fructe sămânțoase
33,42	142,02	-	-	-	7254,34	1) Meri
-	-	-	-	-	494,64	2) Peri
-	-	-	-	-	23,33	3) Gutui
-	-	-	-	-	44,45	4) Altele
						Pomi cu fructe sămburoase
-	62,74	-	-	-	5308,55	1) Pruni
-	-	-	-	-	24,79	2) Caiși și zarzări
-	-	-	-	-	55,14	3) Piersici și nectarini
-	-	-	-	-	209,72	4) Cireși și vișini
-	-	-	-	-	4,83	5) Altele
						Nucifere comestibile
-	-	-	-	-	0,02	1) Castani
-	58,74	-	-	-	205,52	2) Nuci și aluni
-	-	-	-	-	2,92	3) Alte specii înrudite
-	50,00	274,98	-	-	481,40	Arbuști fructiferi
-	-	-	-	-	123,58	Plantații viticole
						Struguri de vin
-	-	-	-	-	26,96	1) Cu denumire de origine protejată
-	-	-	-	-	0,98	2) Cu indicație geografică protejată
-	-	-	-	-	89,17	3) Alte tipuri de vinuri
-	-	-	-	-	6,42	Struguri de masă

4. Exploatații agricole și suprafața cultivată, pe clase de mărime a suprafeței agricole utilizate,

Categoriile de folosință a suprafeței agricole utilizate	Clase de mărime						
	Sub 0,5	0,5 - 1	1 - 2	2 - 5	5 - 10	10 - 20	20 - 30
	EXPLOATAȚII						
Struguri pentru stafide	0,05	-	-	-	-	-	-
Pepiniere	2,16	0,57	2,65	3,00	15,00	29,12	-
Alte culturi permanente, inclusiv cele pentru consum uman	11,41	26,18	47,73	19,94	14,53	10,70	-
din care: Pomi de Crăciun	0,48	-	-	-	-	-	-
TOTAL CULTURI PERMANENTE	4499,61	3010,52	3251,82	2015,56	440,80	388,89	187,12
Suprafața agricolă utilizată în sere sau solarii							
1) Legume proaspete, inclusiv pepeni verzi și galbeni și căpșuni	131,17	27,36	12,11	21,70	6,34	-	-
2) Flori și plante ornamentale	3,84	0,50	3,04	-	-	-	-
3) Alte culturi în teren arabil, cultivate în sere sau solarii	4,68	1,89	-	-	-	12,00	-
4) Culturi permanente, cultivate în sere sau solarii	4,52	1,69	-	-	-	-	-
5) Alte suprafețe agricole utilizate, cultivate în sere sau solarii	2,25	1,42	-	-	-	-	-
TOTAL SUPRAFAȚA AGRICOLĂ UTILIZATĂ ÎN SERE SAU SOLARII	146,46	32,86	15,15	21,70	6,34	12,00	-
TOTAL SUPRAFAȚA AGRICOLĂ UTILIZATĂ	24450,14	29873,25	41804,62	29245,94	10639,90	9858,35	6415,99

*) Sunt incluse și suprafețele utilizate pentru producția de sămânță.

**) Nu sunt incluse și suprafețele utilizate pentru producția de sămânță.

pe categorii de folosință a suprafeței agricole utilizate – continuare

a suprafeței agricole utilizate (hectare)						Categorii de folosință a suprafeței agricole utilizate
30 - 50	50 - 100	100 - 500	500 - 1000	Peste 1000	TOTAL	
AGRICOLE (hectare)						
-	-	-	-	-	0,05	Struguri pentru stafide
-	-	-	-	-	52,50	Pepiniere
-	-	-	-	-	130,49	Alte culturi permanente, inclusiv cele pentru consum uman
-	-	-	-	-	0,48	din care: Pomi de Crăciun
33,42	313,50	274,98	-	-	14416,22	TOTAL CULTURI PERMANENTE
Suprafața agricolă utilizată în sere sau solarii						
-	-	-	-	-	198,68	1) Legume proaspete, inclusiv pepeni verzi și galbeni și căpșuni
-	-	-	-	-	7,38	2) Flori și plante ornamentale
-	-	-	-	-	18,57	3) Alte culturi în teren arabil, cultivate în sere sau solarii
-	-	-	-	-	6,21	4) Culturi permanente, cultivate în sere sau solarii
-	-	-	-	-	3,67	5) Alte suprafețe agricole utilizate, cultivate în sere sau solarii
-	-	-	-	-	234,51	TOTAL SUPRAFAȚA AGRICOLĂ UTILIZATĂ ÎN SERE SAU SOLARII
9081,86	15312,96	46404,52	4781,02	2414,24	230282,79	TOTAL SUPRAFAȚA AGRICOLĂ UTILIZATĂ

5. Exploatații agricole și suprafața agricolă utilizată, pe clase de mărime a suprafeței agricole utilizate,

Statutul juridic al exploatațiilor agricole	Clase de mărime						
Modul de deținere a terenurilor	Sub 0,5	0,5 - 1	1 - 2	2 - 5	5 - 10	10 - 20	20 - 30
EXPLOATAȚII							
Exploatații agricole fără personalitate juridică							
În proprietate	40380	24336	21638	12044	1431	306	86
În arenda	404	638	1430	1613	321	149	67
Teren comun	-	-	-	-	-	-	-
În parte sau alte moduri (schimb temporar, asociere, în concesiune etc.)	3072	2654	3359	2024	345	137	59
Exploatație agricolă individuală							
În proprietate	40187	24068	20844	11144	1261	254	66
În arenda	338	480	714	560	160	75	37
Teren comun	-	-	-	-	-	-	-
În parte sau alte moduri (schimb temporar, asociere, în concesiune etc.)	3045	2630	3308	1953	319	110	54
Întreprindere familială							
În proprietate	43	119	282	219	42	6	1
În arenda	18	55	262	217	39	13	3
Teren comun	-	-	-	-	-	-	-
În parte sau alte moduri (schimb temporar, asociere, în concesiune etc.)	6	5	12	13	5	3	-
Persoană fizică autorizată, întreprindere individuală							
În proprietate	150	149	512	681	128	46	19
În arenda	48	103	454	836	122	61	27
Teren comun	-	-	-	-	-	-	-
În parte sau alte moduri (schimb temporar, asociere, în concesiune etc.)	21	19	39	58	21	24	5
Exploatație agricolă cu personalitate juridică							
În proprietate	8	27	20	140	90	37	23
În arenda	-	3	10	21	15	19	13
Teren comun	-	-	-	-	-	-	1
În parte sau alte moduri (schimb temporar, asociere, în concesiune etc.)	-	3	6	13	12	10	7
Regie autonomă							
În proprietate	-	-	-	1	-	-	-
În arenda	-	-	-	-	-	-	-
Teren comun	-	-	-	-	-	-	-
În parte sau alte moduri (schimb temporar, asociere, în concesiune etc.)	-	-	-	-	-	-	-
Societate/ asociație agricolă (Legea 36/ 1991)							
În proprietate	1	3	5	18	11	13	8
În arenda	-	-	1	7	4	3	5
Teren comun	-	-	-	-	-	-	-
În parte sau alte moduri (schimb temporar, asociere, în concesiune etc.)	-	1	-	3	2	1	-
Societate comercială cu capital majoritar privat (Legea 31/ 1990)							
În proprietate	4	20	12	54	35	22	15
În arenda	-	3	9	14	11	16	8
Teren comun	-	-	-	-	-	-	-
În parte sau alte moduri (schimb temporar, asociere, în concesiune etc.)	-	1	4	7	8	7	5

după statutul juridic al exploatațiilor agricole și după modul de deținere a terenului

a suprafeței agricole utilizate (hectare)						Statutul juridic al exploatațiilor agricole	
30 - 50	50 - 100	100 - 500	500 - 1000	Peste 1000	TOTAL	Modul de deținere a terenurilor	
AGRICOLE (număr)							
						Exploatații agricole fără personalitate juridică	
56	25	16	1	-	100319	În proprietate	
68	38	49	3	-	4780	În arenda	
-	-	-	-	-	-	Teren comun	
28	19	8	-	2	11707	În parte sau alte moduri (schimb temporar, asociere, în concesiune etc.)	
						Exploatație agricolă individuală	
34	10	1	-	-	97869	În proprietate	
36	13	12	-	-	2425	În arenda	
-	-	-	-	-	-	Teren comun	
19	14	4	-	1	11457	În parte sau alte moduri (schimb temporar, asociere, în concesiune etc.)	
						Întreprindere familială	
-	3	1	-	-	716	În proprietate	
3	1	7	1	-	619	În arenda	
-	-	-	-	-	-	Teren comun	
1	2	-	-	-	47	În parte sau alte moduri (schimb temporar, asociere, în concesiune etc.)	
						Persoană fizică autorizată, întreprindere individuală	
22	12	14	1	-	1734	În proprietate	
29	24	30	2	-	1736	În arenda	
-	-	-	-	-	-	Teren comun	
8	3	4	-	1	203	În parte sau alte moduri (schimb temporar, asociere, în concesiune etc.)	
						Exploatație agricolă cu personalitate juridică	
10	18	11	4	-	388	În proprietate	
7	16	58	17	4	183	În arenda	
6	23	47	4	-	81	Teren comun	
10	4	6	-	-	71	În parte sau alte moduri (schimb temporar, asociere, în concesiune etc.)	
						Regie autonomă	
-	1	-	-	-	2	În proprietate	
-	-	-	-	-	-	În arenda	
-	-	-	-	-	-	Teren comun	
-	-	-	-	-	-	În parte sau alte moduri (schimb temporar, asociere, în concesiune etc.)	
						Societate/ asociație agricolă (Legea 36/ 1991)	
6	7	3	3	-	78	În proprietate	
1	7	15	6	-	49	În arenda	
-	-	-	-	-	-	Teren comun	
3	2	3	-	-	15	În parte sau alte moduri (schimb temporar, asociere, în concesiune etc.)	
						Societate comercială cu capital majoritar privat (Legea 31/ 1990)	
3	8	7	1	-	181	În proprietate	
6	9	43	10	4	133	În arenda	
-	-	-	-	-	-	Teren comun	
6	2	2	-	-	42	În parte sau alte moduri (schimb temporar, asociere, în concesiune etc.)	

5. Exploatații agricole și suprafața agricolă utilizată, pe clase de mărime a suprafeței agricole utilizate,

Statutul juridic al exploatațiilor agricole		Clase de mărime					
Modul de deținere a terenurilor	Sub 0,5	0,5 - 1	1 - 2	2 - 5	5 - 10	10 - 20	20 - 30
EXPLOATAȚII							
Societate comercială cu capital majoritar de stat (Legea 31/ 1990)							
În proprietate	-	-	-	1	1	-	-
În arenda	-	-	-	-	-	-	-
Teren comun	-	-	-	-	-	-	-
În parte sau alte moduri (schimb temporar, asociere, în concesiune etc.)	-	-	-	1	-	-	-
Institut/ stațiune de cercetare, unitate școlară cu profil agricol (liceu)							
În proprietate	-	-	-	-	1	1	-
În arenda	-	-	-	-	-	-	-
Teren comun	-	-	-	-	-	-	-
În parte sau alte moduri (schimb temporar, asociere, în concesiune etc.)	-	-	-	-	-	-	-
Consiliu local / primărie							
În proprietate	2	1	-	-	1	-	-
În arenda	-	-	-	-	-	-	-
Teren comun	-	-	-	-	-	-	1
În parte sau alte moduri (schimb temporar, asociere, în concesiune etc.)	-	1	2	1	2	1	1
Alte instituții publice							
În proprietate	-	-	-	2	2	-	-
În arenda	-	-	-	-	-	-	-
Teren comun	-	-	-	-	-	-	-
În parte sau alte moduri (schimb temporar, asociere, în concesiune etc.)	-	-	-	-	-	1	-
Unitate cooperatistă							
În proprietate	-	1	-	-	-	-	-
În arenda	-	-	-	-	-	-	-
Teren comun	-	-	-	-	-	-	-
În parte sau alte moduri (schimb temporar, asociere, în concesiune etc.)	-	-	-	-	-	-	-
Alte tipuri (fundatie, așezământ religios, școală etc.)							
În proprietate	1	2	3	64	39	1	-
În arenda	-	-	-	-	-	-	-
Teren comun	-	-	-	-	-	-	-
În parte sau alte moduri (schimb temporar, asociere, în concesiune etc.)	-	-	-	1	-	-	1
TOTAL							
În proprietate	40388	24363	21658	12184	1521	343	109
În arenda	404	641	1440	1634	336	168	80
Teren comun	-	-	-	-	-	-	1
În parte sau alte moduri (schimb temporar, asociere, în concesiune etc.)	3072	2657	3365	2037	357	147	66

după statutul juridic al exploatațiilor agricole și după modul de deținere a terenului - continuare

a suprafeței agricole utilizate (hectare)						Statutul juridic al exploatațiilor agricole	
30 - 50	50 - 100	100 - 500	500 - 1000	Peste 1000	TOTAL	Modul de deținere a terenurilor	
AGRICOLE (număr)							
						Societate comercială cu capital majoritar de stat (Legea 31/ 1990)	
-	-	-	-	-	2	În proprietate	
-	-	-	-	-	-	În arenda	
-	-	-	-	-	-	Teren comun	
-	-	-	-	-	1	În parte sau alte moduri (schimb temporar, asociere, în concesiune etc.)	
						Institut/ stațiune de cercetare, unitate școlară cu profil agricol (liceu)	
1	1	-	-	-	4	În proprietate	
-	-	-	1	-	1	În arenda	
-	-	-	-	-	-	Teren comun	
-	-	-	-	-	-	În parte sau alte moduri (schimb temporar, asociere, în concesiune etc.)	
						Consiliu local/ primărie	
-	-	-	-	-	4	În proprietate	
-	-	-	-	-	-	În arenda	
6	23	47	4	-	81	Teren comun	
1	-	1	-	-	10	În parte sau alte moduri (schimb temporar, asociere, în concesiune etc.)	
						Alte instituții publice	
-	-	1	-	-	5	În proprietate	
-	-	-	-	-	-	În arenda	
-	-	-	-	-	-	Teren comun	
-	-	-	-	-	1	În parte sau alte moduri (schimb temporar, asociere, în concesiune etc.)	
						Unitate cooperatistă	
-	-	-	-	-	1	În proprietate	
-	-	-	-	-	-	În arenda	
-	-	-	-	-	-	Teren comun	
-	-	-	-	-	-	În parte sau alte moduri (schimb temporar, asociere, în concesiune etc.)	
						Alte tipuri (fundație, așezământ religios, școală etc.)	
-	1	-	-	-	111	În proprietate	
-	-	-	-	-	-	În arenda	
-	-	-	-	-	-	Teren comun	
-	-	-	-	-	2	În parte sau alte moduri (schimb temporar, asociere, în concesiune etc.)	
						TOTAL	
66	43	27	5	-	100707	În proprietate	
75	54	107	20	4	4963	În arenda	
6	23	47	4	-	81	Teren comun	
38	23	14	-	2	11778	În parte sau alte moduri (schimb temporar, asociere, în concesiune etc.)	

5. Exploatații agricole și suprafața agricolă utilizată, pe clase de mărime a suprafeței agricole utilizate,

Statutul juridic al exploatațiilor agricole	Clase de mărime						
Modul de deținere a terenurilor	Sub 0,5	0,5 - 1	1 - 2	2 - 5	5 - 10	10 - 20	20 - 30
EXPLOATAȚII							
Exploatații agricole fără personalitate juridică							
În proprietate	10469,03	16802,33	30477,92	34393,67	9288,99	4084,23	2049,00
În arenda	117,52	440,51	2136,28	4706,03	2150,89	1987,75	1594,62
Teren comun	-	-	-	-	-	-	-
În parte sau alte moduri (schimb temporar, asociere, în concesiune etc.)	826,66	1803,70	4556,71	5798,92	2255,83	1892,39	1440,48
Exploatație agricolă individuală							
În proprietate	10428,94	16600,93	29261,67	31804,63	8163,24	3380,21	1574,55
În arenda	102,53	323,39	1015,27	1633,03	1101,80	1001,79	863,76
Teren comun	-	-	-	-	-	-	-
În parte sau alte moduri (schimb temporar, asociere, în concesiune etc.)	821,59	1787,88	4487,04	5590,30	2070,35	1526,09	1319,25
Întreprindere familială							
În proprietate	10,13	91,39	417,68	649,77	270,37	70,16	26,62
În arenda	3,93	42,26	400,52	622,66	265,29	162,46	71,26
Teren comun	-	-	-	-	-	-	-
În parte sau alte moduri (schimb temporar, asociere, în concesiune etc.)	0,74	3,55	16,10	36,59	31,44	33,33	-
Persoană fizică autorizată, întreprindere individuală							
În proprietate	29,96	110,01	798,57	1939,27	855,38	633,86	447,83
În arenda	11,06	74,86	720,49	2450,34	783,80	823,50	659,60
Teren comun	-	-	-	-	-	-	-
În parte sau alte moduri (schimb temporar, asociere, în concesiune etc.)	4,33	12,27	53,57	172,03	154,04	332,97	121,23
Exploatație agricolă cu personalitate juridică							
În proprietate	2,56	18,47	30,11	439,11	632,92	511,32	556,83
În arenda	-	2,37	16,12	58,71	104,71	290,47	316,57
Teren comun	-	-	-	-	-	-	24,46
În parte sau alte moduri (schimb temporar, asociere, în concesiune etc.)	-	2,15	8,93	44,49	76,23	144,21	183,37
Regie autonomă							
În proprietate	-	-	-	3,10	-	-	-
În arenda	-	-	-	-	-	-	-
Teren comun	-	-	-	-	-	-	-
În parte sau alte moduri (schimb temporar, asociere, în concesiune etc.)	-	-	-	-	-	-	-
Societate/ asociație agricolă (Legea 36/ 1991)							
În proprietate	0,33	2,53	7,83	59,45	80,71	195,91	193,90
În arenda	-	-	1,66	21,65	32,54	51,34	129,17
Teren comun	-	-	-	-	-	-	-
În parte sau alte moduri (schimb temporar, asociere, în concesiune etc.)	-	0,89	-	11,31	12,73	11,56	-
Societate comercială cu capital majoritar privat (Legea 31/ 1990)							
În proprietate	1,31	13,32	18,29	173,69	257,73	291,16	362,93
În arenda	-	2,37	14,46	37,06	72,17	239,13	187,40
Teren comun	-	-	-	-	-	-	-
În parte sau alte moduri (schimb temporar, asociere, în concesiune etc.)	-	0,58	6,54	22,89	50,38	102,65	128,55

după statutul juridic al exploatațiilor agricole și după modul de deținere a terenului - continuare

a suprafeței agricole utilizate (hectare)						Statutul juridic al exploatațiilor agricole	
30 - 50	50 - 100	100 - 500	500 - 1000	Peste 1000	TOTAL	Modul de deținere a terenurilor	
AGRICOLE (hectare)						Exploatații agricole fără personalitate juridică	
2154,94	1562,32	3389,70	528,80	-	115200,93	În proprietate	
2612,40	2695,50	9095,51	2217,71	-	29754,72	În arenda	
-	-	-	-	-	-	Teren comun	
1082,93	1236,22	1161,51	-	2365,32	24420,67	În parte sau alte moduri (schimb temporar, asociere, în concesiune etc.)	
						Exploatație agricolă individuală	
1309,31	583,31	114,00	-	-	103220,79	În proprietate	
1385,91	878,09	1816,75	-	-	10122,32	În arenda	
-	-	-	-	-	-	Teren comun	
713,23	904,98	474,03	-	1084,67	20779,41	În parte sau alte moduri (schimb temporar, asociere, în concesiune etc.)	
						Întreprindere familială	
-	211,80	346,88	-	-	2094,80	În proprietate	
121,59	95,74	1576,71	747,25	-	4109,67	În arenda	
-	-	-	-	-	-	Teren comun	
40,00	130,29	-	-	-	292,04	În parte sau alte moduri (schimb temporar, asociere, în concesiune etc.)	
						Persoană fizică autorizată, întreprindere individuală	
845,63	767,21	2928,82	528,80	-	9885,34	În proprietate	
1104,90	1721,67	5702,05	1470,46	-	15522,73	În arenda	
-	-	-	-	-	-	Teren comun	
329,70	200,95	687,48	-	1280,65	3349,22	În parte sau alte moduri (schimb temporar, asociere, în concesiune etc.)	
						Exploatație agricolă cu personalitate juridică	
385,87	1187,37	2458,45	2752,33	-	8975,34	În proprietate	
264,54	1150,67	13707,02	11409,28	6573,81	33894,27	În arenda	
244,88	1779,58	10692,22	2409,27	-	15150,41	Teren comun	
354,59	273,12	1799,36	-	-	2886,45	În parte sau alte moduri (schimb temporar, asociere, în concesiune etc.)	
						Regie autonomă	
-	98,20	-	-	-	101,30	În proprietate	
-	-	-	-	-	-	În arenda	
-	-	-	-	-	-	Teren comun	
-	-	-	-	-	-	În parte sau alte moduri (schimb temporar, asociere, în concesiune etc.)	
						Societate/ asociație agricolă (Legea 36/ 1991)	
226,70	459,59	807,33	2142,33	-	4176,61	În proprietate	
40,00	456,14	4199,47	3927,07	-	8859,04	În arenda	
-	-	-	-	-	-	Teren comun	
108,50	133,12	834,08	-	-	1112,19	În parte sau alte moduri (schimb temporar, asociere, în concesiune etc.)	
						Societate comercială cu capital majoritar privat (Legea 31/ 1990)	
117,17	476,50	1361,33	610,00	-	3683,43	În proprietate	
224,54	694,53	9507,55	6518,11	6573,81	24071,13	În arenda	
-	-	-	-	-	-	Teren comun	
215,09	140,00	673,28	-	-	1339,96	În parte sau alte moduri (schimb temporar, asociere, în concesiune etc.)	

5. Exploatații agricole și suprafața agricolă utilizată, pe clase de mărime a suprafeței agricole utilizate,

Statutul juridic al exploatațiilor agricole		Clase de mărime					
Modul de deținere a terenurilor	Sub 0,5	0,5 - 1	1 - 2	2 - 5	5 - 10	10 - 20	20 - 30
EXPLOATAȚII							
Societate comercială cu capital majoritar de stat (Legea 31/ 1990)							
În proprietate	-	-	-	3,86	5,69	-	-
În arenda	-	-	-	-	-	-	-
Teren comun	-	-	-	-	-	-	-
În parte sau alte moduri (schimb temporar, asociere, în concesiune etc.)	-	-	-	4,50	-	-	-
Institut/ stațiune de cercetare, unitate școlară cu profil agricol (liceu)							
În proprietate	-	-	-	-	7,00	14,25	-
În arenda	-	-	-	-	-	-	-
Teren comun	-	-	-	-	-	-	-
În parte sau alte moduri (schimb temporar, asociere, în concesiune etc.)	-	-	-	-	-	-	-
Consiliu local / primărie							
În proprietate	0,50	0,98	-	-	6,00	-	-
În arenda	-	-	-	-	-	-	-
Teren comun	-	-	-	-	-	-	24,46
În parte sau alte moduri (schimb temporar, asociere, în concesiune etc.)	-	0,68	2,39	2,79	13,12	13,00	25,62
Alte instituții publice							
În proprietate	-	-	-	6,89	11,62	-	-
În arenda	-	-	-	-	-	-	-
Teren comun	-	-	-	-	-	-	-
În parte sau alte moduri (schimb temporar, asociere, în concesiune etc.)	-	-	-	-	-	17,00	-
Unitate cooperatistă							
În proprietate	-	0,61	-	-	-	-	-
În arenda	-	-	-	-	-	-	-
Teren comun	-	-	-	-	-	-	-
În parte sau alte moduri (schimb temporar, asociere, în concesiune etc.)	-	-	-	-	-	-	-
Alte tipuri (fundatie, așezământ religios, școală etc.)							
În proprietate	0,42	01,03	3,99	192,12	264,17	10,00	-
În arenda	-	-	-	-	-	-	-
Teren comun	-	-	-	-	-	-	-
În parte sau alte moduri (schimb temporar, asociere, în concesiune etc.)	-	-	-	3,00	-	-	29,20
TOTAL							
În proprietate	10471,59	16820,80	30508,03	34832,78	9921,91	4595,55	2605,83
În arenda	117,52	442,88	2152,40	4764,74	2255,60	2278,22	1911,19
Teren comun	-	-	-	-	-	-	24,46
În parte sau alte moduri (schimb temporar, asociere, în concesiune etc.)	826,66	1805,85	4565,64	5843,41	2332,06	2036,60	1623,85

după statutul juridic al exploatațiilor agricole și după modul de deținere a terenului - continuare

a suprafeței agricole utilizate (hectare)						Statutul juridic al exploatațiilor agricole	
30 - 50	50 - 100	100 - 500	500 - 1000	Peste 1000	TOTAL	Modul de deținere a terenurilor	
AGRICOLE (hectare)							
-	-	-	-	-	9,55	Societate comercială cu capital majoritar de stat (Legea 31/ 1990)	
-	-	-	-	-	-	În proprietate	
-	-	-	-	-	-	În arenda	
-	-	-	-	-	-	Teren comun	
-	-	-	-	-	4,50	În parte sau alte moduri (schimb temporar, asociere, în concesiune etc.)	
Institut/ stațiune de cercetare, unitate școlară cu profil agricol (liceu)							
42,00	95,28	-	-	-	158,53	În proprietate	
-	-	-	964,10	-	964,10	În arenda	
-	-	-	-	-	-	Teren comun	
-	-	-	-	-	-	În parte sau alte moduri (schimb temporar, asociere, în concesiune etc.)	
Consiliu local / primărie							
-	-	-	-	-	7,48	În proprietate	
-	-	-	-	-	-	În arenda	
244,88	1779,58	10692,22	2409,27	-	15150,41	Teren comun	
31,00	-	292,00	-	-	380,60	În parte sau alte moduri (schimb temporar, asociere, în concesiune etc.)	
Alte instituții publice							
-	-	289,79	-	-	308,30	În proprietate	
-	-	-	-	-	-	În arenda	
-	-	-	-	-	-	Teren comun	
-	-	-	-	-	17,00	În parte sau alte moduri (schimb temporar, asociere, în concesiune etc.)	
Unitate cooperatistă							
-	-	-	-	-	0,61	În proprietate	
-	-	-	-	-	-	În arenda	
-	-	-	-	-	-	Teren comun	
-	-	-	-	-	-	În parte sau alte moduri (schimb temporar, asociere, în concesiune etc.)	
Alte tipuri (fundație, așezământ religios, școală etc.)							
-	57,80	-	-	-	529,53	În proprietate	
-	-	-	-	-	-	În arenda	
-	-	-	-	-	-	Teren comun	
-	-	-	-	-	32,20	În parte sau alte moduri (schimb temporar, asociere, în concesiune etc.)	
TOTAL							
2540,81	2749,69	5848,15	3281,13	-	124176,27	În proprietate	
2876,94	3846,17	22802,53	13626,99	6573,81	63648,99	În arenda	
244,88	1779,58	10692,22	2409,27	-	15150,41	Teren comun	
1437,52	1509,34	2960,87	-	2365,32	27307,12	În parte sau alte moduri (schimb temporar, asociere, în concesiune etc.)	

6. Exploatații agricole, suprafața agricolă utilizată, suprafața agricolă neutilizată și alte suprafețe,

Clase de mărime a suprafeței totale (hectare)					Suprafața
	Teren arabil	Grădini familiale	Total pășuni și fânețe permanente	Culturi permanente	TOTAL suprafața agricolă utilizată
	EXPLOATAȚII				
Sub 0,5	29403	46848	19629	16041	40485
0,5 - 1	14848	-	8754	3697	25589
1 - 2	16507	-	5310	2786	24973
2 - 5	11687	-	1747	1057	16089
5 - 10	1761	-	264	94	2323
10 - 20	459	-	124	35	627
20 - 30	200	-	60	8	264
30 - 50	129	-	42	3	184
50 - 100	71	-	52	5	133
100 - 500	125	-	66	1	188
500 - 1000	28	-	4	-	33
1000 și peste	5	-	2	-	7
TOTAL	75223	46848	36054	23727	110895
	SUPRAFAȚA				
Sub 0,5	7021,51	3283,35	4962,10	3071,82	10761,08
0,5 - 1	10034,65	-	5909,47	2495,78	17663,25
1 - 2	23298,30	-	6953,00	3833,27	35472,31
2 - 5	33633,61	-	4909,64	3056,76	46521,82
5 - 10	11630,20	-	1751,61	590,47	15274,12
10 - 20	6231,63	-	1743,13	462,47	8552,91
20 - 30	4847,60	-	1494,39	191,62	6403,90
30 - 50	5054,25	-	1630,63	99,42	7163,57
50 - 100	4953,79	-	3547,53	339,63	9225,00
100 - 500	26771,34	-	14142,27	274,98	40800,91
500 - 1000	19317,65	-	2409,27	-	22311,57
1000 și peste	7686,90	-	2414,24	-	10132,35
TOTAL	160481,43	3283,35	51867,28	14416,22	230282,79

pe categorii de folosință, pe clase de mărime a suprafeței totale

agricolă						
Suprafața agricolă neutilizată	Suprafața împădurită total	din care: crânguri în sistem de rotație pe termen scurt	Suprafețe ocupate cu clădiri, curți, drumuri, iazuri etc.	Suprafața totală a exploatației agricole	Clase de mărime a suprafeței totale (hectare)	
AGRICOLE (număr)						
1324	3975	107	87062	38291	Sub 0,5	
165	1726	20	206	26777	0,5 - 1	
54	1257	23	65	25984	1 - 2	
27	331	4	-	17876	2 - 5	
2	71	-	-	2620	5 - 10	
1	28	-	-	687	10 - 20	
1	7	-	-	274	20 - 30	
-	4	-	-	187	30 - 50	
2	3	-	-	131	50 - 100	
-	9	-	-	192	100 - 500	
-	-	-	-	35	500 - 1000	
-	1	-	-	8	1000 și peste	
1576	7412	154	87333	113062	TOTAL	
(hectare)						
192,84	827,24	15,33	5332,20	10625,44	Sub 0,5	
109,61	1051,77	12,66	136,89	18628,47	0,5 - 1	
68,12	1453,54	28,82	67,98	37135,07	1 - 2	
77,86	928,47	13,03	-	51949,01	2 - 5	
13,81	463,26	-	-	17235,30	5 - 10	
13,64	338,67	-	-	9373,59	10 - 20	
20,00	179,73	-	-	6660,43	20 - 30	
-	140,00	-	-	7293,35	30 - 50	
149,80	214,35	-	-	9133,02	50 - 100	
-	2403,91	-	-	42686,44	100 - 500	
-	-	-	-	23514,11	500 - 1000	
-	3690,00	-	-	13922,25	1000 și peste	
645,68	11690,94	69,84	5537,07	248156,48	TOTAL	

7. Exploatații agricole și suprafața amenajată pentru irigat, pe clase de mărime a suprafeței

Statutul juridic al exploatațiilor agricole	Clase de mărime						
	Sub 0,5	0,5 - 1	1 - 2	2 - 5	5 - 10	10 - 20	20 - 30
	EXPLOATAȚII						
Exploatație agricolă fără personalitate juridică	594	692	1225	1150	214	28	13
Exploatație agricolă individuală	588	648	1041	795	129	18	5
Persoană fizică autorizată, Întreprindere individuală	5	28	140	296	72	9	8
Întreprindere familială	1	16	44	59	13	1	-
Exploatație agricolă cu personalitate juridică	-	8	6	19	9	4	1
Regie autonomă	-	-	-	-	-	-	-
Societate/ asociație agricolă (Legea 36/ 1991)	-	2	-	4	2	-	-
Societate comercială cu capital majoritar privat (Legea 31/ 1990)	-	6	5	11	5	4	1
Societate comercială cu capital majoritar de stat (Legea 31/ 1990)	-	-	-	-	-	-	-
Institut/ stațiune de cercetare, unitate școlară cu profil agricol (liceu)	-	-	-	-	-	-	-
Consiliu local/ primărie	-	-	-	-	1	-	-
Alte instituții publice	-	-	-	-	-	-	-
Unitate cooperatistă	-	-	-	-	-	-	-
Alte tipuri (fundație, așezământ religios, școală etc.)	-	-	1	4	1	-	-
TOTAL	594	700	1231	1169	223	32	14
	SUPRAFAȚA						
Exploatație agricolă fără personalitate juridică	154,92	487,38	1787,25	3400,27	1422,61	364,65	326,54
Exploatație agricolă individuală	152,68	452,94	1503,82	2342,47	852,82	229,34	130,01
Persoană fizică autorizată, Întreprindere individuală	1,86	20,85	222,42	873,97	478,99	119,11	196,53
Întreprindere familială	0,38	13,59	61,01	183,83	90,80	16,20	-
Exploatație agricolă cu personalitate juridică	-	5,69	9,85	58,68	73,44	56,18	21,04
Regie autonomă	-	-	-	-	-	-	-
Societate/ asociație agricolă (Legea 36/ 1991)	-	1,90	-	12,13	16,99	-	-
Societate comercială cu capital majoritar privat (Legea 31/ 1990)	-	3,79	7,97	35,8	41,95	56,18	21,04
Societate comercială cu capital majoritar de stat (Legea 31/ 1990)	-	-	-	-	-	-	-
Institut/ stațiune de cercetare, unitate școlară cu profil agricol (liceu)	-	-	-	-	-	-	-
Consiliu local/ primărie	-	-	-	-	6,00	-	-
Alte instituții publice	-	-	-	-	-	-	-
Unitate cooperatistă	-	-	-	-	-	-	-
Alte tipuri (fundație, așezământ religios, școală etc.)	-	-	1,88	10,75	8,50	-	-
TOTAL	154,92	493,07	1797,1	3458,95	1496,05	420,83	347,58

agricole utilizate, după statutul juridic al exploatațiilor agricole

a suprafeței agricole utilizate (hectare)					TOTAL	Statutul juridic al exploatațiilor agricole
30 - 50	50 - 100	100 - 500	500 - 1000	1000 și peste		
AGRICOLE (număr)						
6	1	4	-	-	3927	Exploatație agricolă fără personalitate juridică
2	-	2	-	-	3228	Exploatație agricolă individuală
4	1	2	-	-	565	Persoană fizică autorizată, Întreprindere individuală
-	-	-	-	-	134	Întreprindere familială
2	-	3	1	-	53	Exploatație agricolă cu personalitate juridică
-	-	-	-	-	-	Regie autonomă
-	-	1	-	-	9	Societate/ asociație agricolă (Legea 36/ 1991)
2	-	2	1	-	37	Societate comercială cu capital majoritar privat (Legea 31/ 1990)
-	-	-	-	-	-	Societate comercială cu capital majoritar de stat (Legea 31/ 1990)
-	-	-	-	-	-	Institut/ stațiune de cercetare, unitate școlară cu profil agricol (liceu)
-	-	-	-	-	1	Consiliu local/ primărie
-	-	-	-	-	-	Alte instituții publice
-	-	-	-	-	-	Unitate cooperatistă
-	-	-	-	-	6	Alte tipuri (fundație, așezământ religios, școală etc.)
8	1	7	1	-	3980	TOTAL
AMENAJATĂ PENTRU IRIGAT (hectare)						
240,48	70,00	522,99	-	-	8777,09	Exploatație agricolă fără personalitate juridică
76,88	-	249,29	-	-	5990,25	Exploatație agricolă individuală
163,60	70,00	273,70	-	-	2421,03	Persoană fizică autorizată, Întreprindere individuală
-	-	-	-	-	365,81	Întreprindere familială
83,14	-	883,68	539,00	-	1730,70	Exploatație agricolă cu personalitate juridică
-	-	-	-	-	-	Regie autonomă
-	-	338,70	-	-	369,72	Societate/ asociație agricolă (Legea 36/ 1991)
83,14	-	544,98	539,00	-	1333,85	Societate comercială cu capital majoritar privat (Legea 31/ 1990)
-	-	-	-	-	-	Societate comercială cu capital majoritar de stat (Legea 31/ 1990)
-	-	-	-	-	-	Institut/ stațiune de cercetare, unitate școlară cu profil agricol (liceu)
-	-	-	-	-	6,00	Consiliu local/ primărie
-	-	-	-	-	-	Alte instituții publice
-	-	-	-	-	-	Unitate cooperatistă
-	-	-	-	-	21,13	Alte tipuri (fundație, așezământ religios, școală etc.)
323,62	70,00	1406,67	539,00	-	10507,79	TOTAL

EFFECTIVE DE ANIMALE

8. Exploatații agricole cu efective de bovine și efectivele de bovine, pe clase de mărime a efectivelor de bovine, după statutul juridic al exploatațiilor agricole

Statutul juridic al exploatațiilor agricole	Clase de mărime a efectivelor de bovine (capete)								TOTAL
	1 - 2	3 - 9	10 - 19	20 - 29	30 - 49	50 - 99	100 - 499	500 și peste	
EFFECTIVE DE BOVINE (număr)									
Exploatații agricole fără personalitate juridică	4884	987	186	60	41	17	9	-	6184
Exploatații agricole individuale	4780	919	145	49	33	15	6	-	5947
Persoane fizice autorizate, întreprinderi individuale	75	57	37	11	7	2	3	-	192
Întreprinderi familiale	29	11	4	-	1	-	-	-	45
Exploatații agricole cu personalitate juridică	3	3	7	1	2	2	4	1	23
Regii autonome	-	-	-	-	-	-	-	-	-
Societăți/ asociații agricole	-	1	3	-	1	2	2	-	9
Societăți comerciale cu capital majoritar privat	-	2	2	-	1	-	2	1	8
Societăți comerciale cu capital majoritar de stat	-	-	-	-	-	-	-	-	-
Institute/ stațiuni de cercetare, unități școlare cu profil agricol	-	-	2	-	-	-	-	-	2
Primării	-	-	-	-	-	-	-	-	-
Alte instituții publice	-	-	-	-	-	-	-	-	-
Unități cooperatiste	-	-	-	-	-	-	-	-	-
Alte tipuri (fundații, așezăminte religioase, școli etc.)	3	-	-	1	-	-	-	-	4
TOTAL	4887	990	193	61	43	19	13	1	6207
EFFECTIVE DE BOVINE (capete)									
Exploatații agricole fără personalitate juridică	5847	4346	2494	1391	1516	1049	1796	-	18439
Exploatații agricole individuale	5715	4029	1932	1129	1239	939	953	-	15936
Persoane fizice autorizate, întreprinderi individuale	97	272	517	262	246	110	843	-	2347
Întreprinderi familiale	35	45	45	-	31	-	-	-	156
Exploatații agricole cu personalitate juridică	6	16	106	27	72	108	1106	780	2221
Regii autonome	-	-	-	-	-	-	-	-	-
Societăți/ asociații agricole	-	5	53	-	42	108	419	-	627
Societăți comerciale cu capital majoritar privat	-	11	28	-	30	-	687	780	1536
Societăți comerciale cu capital majoritar de stat	-	-	-	-	-	-	-	-	-
Institute/ stațiuni de cercetare, unități școlare cu profil agricol	-	-	25	-	-	-	-	-	25
Primării	-	-	-	-	-	-	-	-	-
Alte instituții publice	-	-	-	-	-	-	-	-	-
Unități cooperatiste	-	-	-	-	-	-	-	-	-
Alte tipuri (fundații, așezăminte religioase, școli etc.)	6	-	-	27	-	-	-	-	33
TOTAL	5853	4362	2600	1418	1588	1157	2902	780	20660

9. Exploatații agricole cu efective de animale și efectivele de animale pe principalele specii, după statutul juridic al exploatațiilor agricole

Efective de animale pe specii	Exploatații agricole fără personalitate juridică	Exploatații agricole cu personalitate juridică	TOTAL
Exploatații agricole cu efective de animale (număr)			
BOVINE			
Bovine sub 1 an	558	10	568
Bovine între 1 an și mai puțin de 2 ani			
Masculi	114	4	118
Femele	460	6	466
Bovine de 2 ani și peste			
Masculi	84	3	87
Femele			
Juninci	159	3	162
Vaci			
Pentru lapte			
Vaci (taurine)	5859	20	5879
Bivolite	3	-	3
Altele decât pentru lapte			
Vaci (taurine)	111	3	114
Bivolite	2	-	2
OVINE			
Oi fățătoare și mioare montate	1109	5	1114
Alte ovine	673	4	677
CAPRINE			
Capre și tineret femel montat	767	6	773
Alte caprine	650	5	655
PORCINE			
Purci cu greutatea animalului viu sub 20 kg	1273	3	1276
Scroafe și scrofițe pentru reproducere, cu greutatea animalului viu de 50 de kg și peste	1002	4	1006
Alte porcine	24265	9	24274
IEPURI DE CASĂ			
Femele pentru reproducere	332	-	332

9. Exploatații agricole cu efective de animale și efectivele de animale pe principalele specii, după statutul juridic al exploatațiilor agricole - continuare

Efective de animale pe specii	Exploatații agricole fără personalitate juridică	Exploatații agricole cu personalitate juridică	TOTAL
Exploatații agricole cu efective de animale (capete)			
BOVINE			
Bovine sub 1 an	1606	219	1825
Bovine între 1 an și mai puțin de 2 ani			
Masculi	235	85	320
Femele	1409	160	1569
Bovine de 2 ani și peste			
Masculi	151	18	169
Femele			
Juninci	279	281	560
Vaci			
Pentru lapte			
Vaci (taurine)	14412	1008	15420
Bivolite	5	-	5
Altele decât pentru lapte			
Vaci (taurine)	340	450	790
Bivolite	2	-	2
TOTAL BOVINE	18439	2221	20660
OVINE			
Oi fățătoare și mioare montate	44236	271	44507
Alte ovine	11464	113	11577
TOTAL OVINE	55700	384	56084
CAPRINE			
Capre și tineret femel montat	15982	645	16627
Alte caprine	6041	121	6162
TOTAL CAPRINE	22023	766	22789
PORCINE			
Purcei cu greutatea animalului viu sub 20 kg	2622	1774	4396
Scroafe și scrofițe pentru reproducere, cu greutatea animalului viu de 50 de kg și peste	1495	703	2198
Alte porcine	35447	1719	37166
TOTAL PORCINE	39564	4196	43760
IEPURI DE CASĂ			
Femele pentru reproducere	1974	-	1974

10. Exploatații agricole cu efective de vaci pentru lapte și efectivele de vaci pentru lapte, pe clase de mărime a efectivelor de vaci pentru lapte, după statutul juridic al exploatațiilor agricole

Statutul juridic al exploatațiilor agricole	Clase de mărime a efectivelor de vaci pentru lapte ^{*)} (capete)							500 și peste	TOTAL
	1 - 2	3 - 9	10 - 19	20 - 29	30 - 49	50 - 99	100 - 499		
EXPLOATAȚII AGRICOLE CU EFECTIVE DE VACI PENTRU LAPTE (număr)									
Exploatații agricole fără personalitate juridică	4768	864	157	35	21	7	7	-	5859
Exploatații agricole individuale	4655	794	119	30	16	7	4	-	5625
Persoane fizice autorizate, întreprinderi individuale	81	61	34	5	5	-	3	-	189
Întreprinderi familiale	32	9	4	-	-	-	-	-	45
Exploatații agricole cu personalitate juridică	4	3	6	-	2	2	3	-	20
Regii autonome	-	-	-	-	-	-	-	-	-
Societăți/ asociații agricole	-	1	3	-	2	2	1	-	9
Societăți comerciale cu capital majoritar privat	1	1	1	-	-	-	2	-	5
Societăți comerciale cu capital majoritar de stat	-	-	-	-	-	-	-	-	-
Institute/ stațiuni de cercetare, unități școlare cu profil agricol	-	1	1	-	-	-	-	-	2
Primării	-	-	-	-	-	-	-	-	-
Alte instituții publice	-	-	-	-	-	-	-	-	-
Unități cooperatiste	-	-	-	-	-	-	-	-	-
Alte tipuri (fundații, așezăminte religioase, școli etc.)	3	-	1	-	-	-	-	-	4
TOTAL	4772	867	163	35	23	9	10	-	5879

^{*)} Sunt incluse vaci (taurine) și bivolițe pentru lapte.

10. Exploatații agricole cu efective de vaci pentru lapte și efectivele de vaci pentru lapte, pe clase de mărime a efectivelor de vaci pentru lapte, după statutul juridic al exploatațiilor agricole - continuare

Statutul juridic al exploatațiilor agricole	Clase de mărime a efectivelor de vaci pentru lapte ^{*)} (capete)							500 și peste	TOTAL
	1 - 2	3 - 9	10 - 19	20 - 29	30 - 49	50 - 99	100 - 499		
EXPLOATAȚII AGRICOLE CU EFECTIVE DE VACI PENTRU LAPTE (capete)									
Exploatații agricole fără personalitate juridică	5506	3789	2094	802	713	475	1033	-	14412
Exploatații agricole individuale	5366	3424	1576	683	549	475	493	-	12566
Persoane fizice autorizate, întreprinderi individuale	102	322	470	119	164	-	540	-	1717
Întreprinderi familiale	38	43	48	-	-	-	-	-	129
Exploatații agricole cu personalitate juridică	7	14	83	-	72	134	698	-	1008
Regii autonome	-	-	-	-	-	-	-	-	-
Societăți/ asociații agricole	-	3	47	-	72	134	239	-	495
Societăți comerciale cu capital majoritar privat	2	5	14	-	-	-	459	-	480
Societăți comerciale cu capital majoritar de stat	-	-	-	-	-	-	-	-	-
Institute/ stațiuni de cercetare, unități școlare cu profil agricol	-	6	10	-	-	-	-	-	16
Primării	-	-	-	-	-	-	-	-	-
Alte instituții publice	-	-	-	-	-	-	-	-	-
Unități cooperatiste	-	-	-	-	-	-	-	-	-
Alte tipuri (fundații, așezăminte religioase, școli etc.)	5	-	12	-	-	-	-	-	17
TOTAL	5513	3803	2177	802	785	609	1731	-	15420

^{*)} Sunt incluse vaci (taurine) și bivolițe pentru lapte.

11. Exploatații agricole cu efective de porcine și efectivele de porcine, pe clase de mărime a efectivelor de porcine, după statutul juridic al exploatațiilor agricole

Statutul juridic al exploatațiilor agricole	Clase de mărime a efectivelor de porcine (capete)							500 și peste	TOTAL
	1 - 2	3 - 9	10 - 19	20 - 29	30 - 49	50 - 99	100 - 499		
EXPLOATAȚII AGRICOLE CU EFECTIVE DE PORCINE (număr)									
Exploatații agricole fără personalitate juridică	23818	1904	103	25	6	4	-	-	25860
Exploatații agricole individuale	23571	1805	87	21	4	1	-	-	25489
Persoane fizice autorizate, întreprinderi individuale	164	74	16	3	2	3	-	-	262
Întreprinderi familiale	83	25	-	1	-	-	-	-	109
Exploatații agricole cu personalitate juridică	1	4	1	1	-	1	2	-	10
Regii autonome	-	-	-	-	-	-	-	-	-
Societăți/ asociații agricole	-	2	-	-	-	1	1	-	4
Societăți comerciale cu capital majoritar privat	-	-	-	-	-	-	1	-	1
Societăți comerciale cu capital majoritar de stat	-	-	-	-	-	-	-	-	-
Institute/ stațiuni de cercetare, unități școlare cu profil agricol	-	-	1	1	-	-	-	-	2
Primării	-	-	-	-	-	-	-	-	-
Alte instituții publice	-	-	-	-	-	-	-	-	-
Unități cooperatiste	-	-	-	-	-	-	-	-	-
Alte tipuri (fundații, așezăminte religioase, școli etc.)	1	2	-	-	-	-	-	-	3
TOTAL	23819	1908	104	26	6	5	2	-	25870

11. Exploatații agricole cu efective de porcine și efectivele de porcine, pe clase de mărime a efectivelor de porcine, după statutul juridic al exploatațiilor agricole - continuare

Statutul juridic al exploatațiilor agricole	Clase de mărime a efectivelor de porcine (capete)								TOTAL
	1 - 2	3 - 9	10 - 19	20 - 29	30 - 49	50 - 99	100 - 499	500 și peste	
EXPLOATAȚII AGRICOLE CU EFECTIVE DE PORCINE (capete)									
Exploatații agricole fără personalitate juridică	29889	7352	1246	559	222	296	-	-	39564
Exploatații agricole individuale	29543	6923	1040	463	141	50	-	-	38160
Persoane fizice autorizate, întreprinderi individuale	231	327	206	75	81	246	-	-	1166
Întreprinderi familiale	115	102	-	21	-	-	-	-	238
Exploatații agricole cu personalitate juridică	1	15	10	25	-	50	4095	-	4196
Regii autonome	-	-	-	-	-	-	-	-	-
Societăți/ asociații agricole	-	9	-	-	-	50	2582	-	2641
Societăți comerciale cu capital majoritar privat	-	-	-	-	-	-	1513	-	1513
Societăți comerciale cu capital majoritar de stat	-	-	-	-	-	-	-	-	-
Institute/ stațiuni de cercetare, unități școlare cu profil agricol	-	-	10	25	-	-	-	-	35
Primării	-	-	-	-	-	-	-	-	-
Alte instituții publice	-	-	-	-	-	-	-	-	-
Unități cooperatiste	-	-	-	-	-	-	-	-	-
Alte tipuri (fundații, așezăminte religioase, școli etc.)	1	6	-	-	-	-	-	-	7
TOTAL	29890	7367	1256	584	222	346	4095	-	43760

12. Exploatații agricole cu efective de ovine și efectivele de ovine, pe clase de mărime a efectivelor de ovine, după statutul juridic al exploatațiilor agricole

Statutul juridic al exploatațiilor agricole	Clase de mărime a efectivelor de ovine (capete)							500 și peste	TOTAL
	1 - 2	3 - 9	10 - 19	20 - 29	30 - 49	50 - 99	100 - 499		
EFFECTIVE DE OVINE (număr)									
Exploatații agricole fără personalitate juridică	196	617	194	63	59	98	145	15	1387
Exploatații agricole individuale	190	605	189	63	54	87	128	9	1325
Persoane fizice autorizate, întreprinderi individuale	3	10	5	-	5	10	16	5	54
Întreprinderi familiale	3	2	-	-	-	1	1	1	8
Exploatații agricole cu personalitate juridică	-	-	1	1	1	-	2	-	5
Regii autonome	-	-	-	-	-	-	-	-	-
Societăți/ asociații agricole	-	-	1	1	1	-	-	-	3
Societăți comerciale cu capital majoritar privat	-	-	-	-	-	-	2	-	2
Societăți comerciale cu capital majoritar de stat	-	-	-	-	-	-	-	-	-
Institute/ stațiuni de cercetare, unități școlare cu profil agricol	-	-	-	-	-	-	-	-	-
Primării	-	-	-	-	-	-	-	-	-
Alte instituții publice	-	-	-	-	-	-	-	-	-
Unități cooperatiste	-	-	-	-	-	-	-	-	-
Alte tipuri (fundații, așezăminte religioase, școli etc.)	-	-	-	-	-	-	-	-	-
TOTAL	196	617	195	64	60	98	147	15	1392

12. Exploatații agricole cu efective de ovine și efectivele de ovine, pe clase de mărime a efectivelor de ovine, după statutul juridic al exploatațiilor agricole - continuare

Statutul juridic al exploatațiilor agricole	Clase de mărime a efectivelor de ovine (capete)							500 și peste	TOTAL
	1 - 2	3 - 9	10 - 19	20 - 29	30 - 49	50 - 99	100 - 499		
EFFECTIVE DE OVINE (capete)									
Exploatații agricole fără personalitate juridică	380	3065	2239	1368	2105	6554	28454	11535	55700
Exploatații agricole individuale	368	3001	2174	1368	1907	5750	24174	6867	45609
Persoane fizice autorizate, întreprinderi individuale	6	52	65	-	198	743	4177	4126	9367
Întreprinderi familiale	6	12	-	-	-	61	103	542	724
Exploatații agricole cu personalitate juridică	-	-	10	21	33	-	320	-	384
Regii autonome	-	-	-	-	-	-	-	-	-
Societăți/ asociații agricole	-	-	10	21	33	-	-	-	64
Societăți comerciale cu capital majoritar privat	-	-	-	-	-	-	320	-	320
Societăți comerciale cu capital majoritar de stat	-	-	-	-	-	-	-	-	-
Institute/ stațiuni de cercetare, unități școlare cu profil agricol	-	-	-	-	-	-	-	-	-
Primării	-	-	-	-	-	-	-	-	-
Alte instituții publice	-	-	-	-	-	-	-	-	-
Unități cooperatiste	-	-	-	-	-	-	-	-	-
Alte tipuri (fundații, așezăminte religioase, școli etc.)	-	-	-	-	-	-	-	-	-
TOTAL	380	3065	2249	1389	2138	6554	28774	11535	56084

13. Exploatații agricole cu efective de caprine și efectivele de caprine, pe clase de mărime a efectivelor de caprine, după statutul juridic al exploatațiilor agricole

Statutul juridic al exploatațiilor agricole	Clase de mărime a efectivelor de caprine (capete)							500 și peste	TOTAL
	1 - 2	3 - 9	10 - 19	20 - 29	30 - 49	50 - 99	100 - 499		
EFFECTIVE DE CAPRINE (număr)									
Exploatații agricole fără personalitate juridică	334	426	122	56	43	60	65	-	1106
Exploatații agricole individuale	327	418	118	56	42	47	54	-	1062
Persoane fizice autorizate, întreprinderi individuale	5	3	3	-	1	13	8	-	33
Întreprinderi familiale	2	5	1	-	-	-	3	-	11
Exploatații agricole cu personalitate juridică	-	1	-	-	-	2	3	-	6
Regii autonome	-	-	-	-	-	-	-	-	-
Societăți/ asociații agricole	-	-	-	-	-	-	-	-	-
Societăți comerciale cu capital majoritar privat	-	-	-	-	-	2	3	-	5
Societăți comerciale cu capital majoritar de stat	-	-	-	-	-	-	-	-	-
Institute/ stațiuni de cercetare, unități școlare cu profil agricol	-	-	-	-	-	-	-	-	-
Primării	-	-	-	-	-	-	-	-	-
Alte instituții publice	-	-	-	-	-	-	-	-	-
Unități cooperatiste	-	-	-	-	-	-	-	-	-
Alte tipuri (fundații, așezăminte religioase, școli etc.)	-	1	-	-	-	-	-	-	1
TOTAL	334	427	122	56	43	62	68	-	1112

13. Exploatații agricole cu efective de caprine și efectivele de caprine, pe clase de mărime a efectivelor de caprine, după statutul juridic al exploatațiilor agricole - continuare

Statutul juridic al exploatațiilor agricole	Clase de mărime a efectivelor de caprine (capete)							500 și peste	TOTAL
	1 - 2	3 - 9	10 - 19	20 - 29	30 - 49	50 - 99	100 - 499		
EFFECTIVE DE CAPRINE (capete)									
Exploatații agricole fără personalitate juridică	571	1968	1475	1243	1590	4058	11118	-	22023
Exploatații agricole individuale	558	1923	1429	1243	1546	3151	9235	-	19085
Persoane fizice autorizate, întreprinderi individuale	10	19	30	-	44	907	1426	-	2436
Întreprinderi familiale	3	26	16	-	-	-	457	-	502
Exploatații agricole cu personalitate juridică	-	4	-	-	-	137	625	-	766
Regii autonome	-	-	-	-	-	-	-	-	-
Societăți/ asociații agricole	-	-	-	-	-	-	-	-	-
Societăți comerciale cu capital majoritar privat	-	-	-	-	-	137	625	-	762
Societăți comerciale cu capital majoritar de stat	-	-	-	-	-	-	-	-	-
Institute/ stațiuni de cercetare, unități școlare cu profil agricol	-	-	-	-	-	-	-	-	-
Primării	-	-	-	-	-	-	-	-	-
Alte instituții publice	-	-	-	-	-	-	-	-	-
Unități cooperatiste	-	-	-	-	-	-	-	-	-
Alte tipuri (fundații, așezăminte religioase, școli etc.)	-	4	-	-	-	-	-	-	4
TOTAL	571	1972	1475	1243	1590	4195	11743	-	22789

14. Exploatații agricole cu efective de păsări și efectivele de păsări

Specii și categorii de păsări	Clase de mărime				
	1 - 99	100 - 499	500 - 999	1000 - 2999	3000 - 4999
EXPLOATAȚII AGRICOLE					
Păsări					
Pui, găini, cocoși pentru carne	46694	29	1	-	-
Găini ouătoare	54637	8	-	-	-
Alte păsări					
Curcani	1261	1	-	-	-
Rațe	2896	1	-	-	-
Gâște	577	1	-	-	-
Struți	5	-	-	-	-
Altele (prepelețe, bibilici, porumbei, fazani etc.)	686	39	-	-	-
EFFECTIVE					
Păsări					
Pui, găini, cocoși pentru carne	356320	3568	776	-	-
Găini ouătoare	819750	1022	-	-	-
Alte păsări					
Curcani	8201	100	-	-	-
Rațe	22513	100	-	-	-
Gâște	3733	100	-	-	-
Struți	46	-	-	-	-
Altele (prepelețe, bibilici, porumbei, fazani etc.)	8839	5745	-	-	-
TOTAL	1219402	10635	776	-	-

pe clase de mărime a efectivelor de păsări și pe specii și categorii de păsări

a efectivelor de păsări (capete)

5000 - 9999	10000 - 49999	50000 - 99999	100000 si peste	TOTAL	Specii și categorii de păsări
CU EFECTIVE DE PĂSĂRI (număr)					
					Păsări
-	-	1	2	46727	Pui, găini, cocoși pentru carne
1	-	1	2	54649	Găini ouătoare
					Alte păsări
-	-	-	-	1262	Curcani
-	-	-	-	2897	Rațe
-	-	-	-	578	Gâște
-	-	-	-	5	Struți
-	-	-	-	725	Altele (prepelețe, bibilici, porumbei, fazani etc.)
DE PĂSĂRI (capete)					
					Păsări
-	-	62239	937351	1360254	Pui, găini, cocoși pentru carne
8720	-	69000	1462980	2361472	Găini ouătoare
					Alte păsări
-	-	-	-	8301	Curcani
-	-	-	-	22613	Rațe
-	-	-	-	3833	Gâște
-	-	-	-	46	Struți
-	-	-	-	14584	Altele (prepelețe, bibilici, porumbei, fazani etc.)
8720	-	131239	2400331	3771103	TOTAL

14.1 Exploatații agricole fără personalitate juridică, cu efective de păsări și efectivele de păsări,

Specii și categorii de păsări	Clase de mărime				
	1 - 99	100 - 499	500 - 999	1000 - 2999	3000 - 4999
EXPLOATAȚII AGRICOLE FĂRĂ PERSONALITATE JURIDICĂ,					
Păsări					
Pui, găini, cocoși pentru carne	46684	29	-	-	-
Găini ouătoare	54627	8	-	-	-
Alte păsări					
Curcani	1260	1	-	-	-
Rațe	2893	1	-	-	-
Gâște	577	1	-	-	-
Struți	5	-	-	-	-
Altele (prepelețe, bibilici, porumbei, fazani etc.)	686	39	-	-	-
EFFECTIVE					
Păsări					
Pui, găini, cocoși pentru carne	356079	3568	-	-	-
Găini ouătoare	819512	1022	-	-	-
Alte păsări					
Curcani	8186	100	-	-	-
Rațe	22476	100	-	-	-
Gâște	3733	100	-	-	-
Struți	46	-	-	-	-
Altele (prepelețe, bibilici, porumbei, fazani etc.)	8839	5745	-	-	-
TOTAL	1218871	10635	-	-	-

pe clase de mărime a efectivelor de păsări și pe specii și categorii de păsări

a efectivelor de păsări (capete)

5000 - 9999	10000 - 49999	50000 - 99999	100000 si peste	TOTAL	Specii și categorii de păsări
CU EFECTIVE DE PĂSĂRI (număr)					
					Păsări
-	-	-	-	46713	Pui, găini, cocoși pentru carne
-	-	-	-	54635	Găini ouătoare
					Alte păsări
-	-	-	-	1261	Curcani
-	-	-	-	2894	Rațe
-	-	-	-	578	Gâște
-	-	-	-	5	Struți
-	-	-	-	725	Altele (prepelețe, bibilici, porumbei, fazani etc.)
DE PĂSĂRI (capete)					
					Păsări
-	-	-	-	359647	Pui, găini, cocoși pentru carne
-	-	-	-	820534	Găini ouătoare
					Alte păsări
-	-	-	-	8286	Curcani
-	-	-	-	22576	Rațe
-	-	-	-	3833	Gâște
-	-	-	-	46	Struți
-	-	-	-	14584	Altele (prepelețe, bibilici, porumbei, fazani etc.)
-	-	-	-	1229506	TOTAL

14.2 Exploatații agricole cu personalitate juridică, cu efective de păsări și efectivele de păsări,

Specii și categorii de păsări	Clase de mărime				
	1 - 99	100 - 499	500 - 999	1000 - 2999	3000 - 4999
EXPLOATAȚII AGRICOLE CU PERSONALITATE JURIDICĂ,					
Păsări					
Pui, găini, cocoși pentru carne	10	-	1	-	-
Găini ouătoare	10	-	-	-	-
Alte păsări					
Curcani	1	-	-	-	-
Rațe	3	-	-	-	-
Gâște	-	-	-	-	-
Struți	-	-	-	-	-
Altele (prepelețe, bibilici, porumbei, fazani etc.)	-	-	-	-	-
EFFECTIVE					
Păsări					
Pui, găini, cocoși pentru carne	241	-	776	-	-
Găini ouătoare	238	-	-	-	-
Alte păsări					
Curcani	15	-	-	-	-
Rațe	37	-	-	-	-
Gâște	-	-	-	-	-
Struți	-	-	-	-	-
Altele (prepelețe, bibilici, porumbei, fazani etc.)	-	-	-	-	-
TOTAL	531	-	776	-	-

pe clase de mărime a efectivelor de păsări și pe specii și categorii de păsări

a efectivelor de păsări (capete)

5000 - 9999	10000 - 49999	50000 - 99999	100000 și peste	TOTAL	Specii și categorii de păsări
CU EFECTIVE DE PĂSĂRI (număr)					
					Păsări
-	-	1	2	14	Pui, găini, cocoși pentru carne
1	-	1	2	14	Găini ouătoare
					Alte păsări
-	-	-	-	1	Curcani
-	-	-	-	3	Rațe
-	-	-	-	-	Gâște
-	-	-	-	-	Struți
-	-	-	-	-	Altele (prepelețe, bibilici, porumbei, fazani etc.)
DE PĂSĂRI (capete)					
					Păsări
-	-	62239	937351	1000607	Pui, găini, cocoși pentru carne
8720	-	69000	1462980	1540938	Găini ouătoare
					Alte păsări
-	-	-	-	15	Curcani
-	-	-	-	37	Rațe
-	-	-	-	-	Gâște
-	-	-	-	-	Struți
-	-	-	-	-	Altele (prepelețe, bibilici, porumbei, fazani etc.)
8720	-	131239	2400331	2541597	TOTAL

15. Exploatații agricole cu efective de păsări și efectivele de păsări,

Statutul juridic al exploatațiilor agricole	Clase de mărime				
	1 - 99	100 - 499	500 - 999	1000 - 2999	3000 - 4999
	EXPLOATAȚII AGRICOLE				
Exploatații agricole fără personalitate juridică	60864	144	-	-	-
Exploatații agricole individuale	60370	137	-	-	-
Persoane fizice autorizate, întreprinderi individuale	335	4	-	-	-
Întreprinderi familiale	159	3	-	-	-
Exploatații agricole cu personalitate juridică	9	2	-	-	-
Regii autonome	-	-	-	-	-
Societăți/ asociații agricole	-	-	-	-	-
Societăți comerciale cu capital majoritar privat	3	-	-	-	-
Societăți comerciale cu capital majoritar de stat	-	-	-	-	-
Institute/ stațiuni de cercetare, unități școlare cu profil agricol	-	-	-	-	-
Primării	-	-	-	-	-
Alte instituții publice	-	-	-	-	-
Unități cooperatiste	-	-	-	-	-
Alte tipuri (fundații, așezăminte religioase, școli, etc.)	6	2	-	-	-
TOTAL	60873	146	-	-	-

pe clase de mărime a efectivelor de păsări, după statutul juridic al exploatațiilor agricole

a efectivelor de păsări (capete)					Statutul juridic al exploatațiilor agricole
5000 - 9999	10000 - 49999	50000 - 99999	100000 și peste	TOTAL	
CU EFECTIVE DE PĂSĂRI (număr)					
-	-	-	-	61008	Exploatații agricole fără personalitate juridică
-	-	-	-	60507	Exploatații agricole individuale
-	-	-	-	339	Persoane fizice autorizate, întreprinderi individuale
-	-	-	-	162	Întreprinderi familiale
1	-	2	3	17	Exploatații agricole cu personalitate juridică
-	-	-	-	-	Regii autonome
-	-	-	-	-	Societăți/ asociații agricole
1	-	2	3	9	Societăți comerciale cu capital majoritar privat
-	-	-	-	-	Societăți comerciale cu capital majoritar de stat
-	-	-	-	-	Institute/ stațiuni de cercetare, unități școlare cu profil agricol
-	-	-	-	-	Primării
-	-	-	-	-	Alte instituții publice
-	-	-	-	-	Unități cooperatiste
-	-	-	-	8	Alte tipuri (fundații, așezăminte religioase, școli, etc.)
1	-	2	3	61025	TOTAL

15. Exploatații agricole cu efective de păsări și efectivele de păsări,

Statutul juridic al exploatațiilor agricole	Clase de mărime				
	1 – 99	100 - 499	500 - 999	1000 - 2999	3000 - 4999
	EXPLOATAȚII AGRICOLE				
Exploatații agricole fără personalitate juridică	1209481	20025	-	-	-
Exploatații agricole individuale	1197584	19105	-	-	-
Persoane fizice autorizate, întreprinderi individuale	8197	569	-	-	-
Întreprinderi familiale	3700	351	-	-	-
Exploatații agricole cu personalitate juridică	251	280	-	-	-
Regii autonome	-	-	-	-	-
Societăți/ asociații agricole	-	-	-	-	-
Societăți comerciale cu capital majoritar privat	93	-	-	-	-
Societăți comerciale cu capital majoritar de stat	-	-	-	-	-
Institute/ stațiuni de cercetare, unități școlare cu profil agricol	-	-	-	-	-
Primării	-	-	-	-	-
Alte instituții publice	-	-	-	-	-
Unități cooperatiste	-	-	-	-	-
Alte tipuri (fundații, așezăminte religioase, școli, etc.)	158	280	-	-	-
TOTAL	1209732	20305	-	-	-

pe clase de mărime a efectivelor de păsări, după statutul juridic al exploatațiilor agricole - continuare

a efectivelor de păsări (capete)					Statutul juridic al exploatațiilor agricole
5000 - 9999	10000 - 49999	50000 - 99999	100000 și peste	TOTAL	
CU EFECTIVE DE PĂSĂRI (capete)					
-	-	-	-	1229506	Exploatații agricole fără personalitate juridică
-	-	-	-	1216689	Exploatații agricole individuale
-	-	-	-	8766	Persoane fizice autorizate, întreprinderi individuale
-	-	-	-	4051	Întreprinderi familiale
9496	-	131239	2400331	2541597	Exploatații agricole cu personalitate juridică
-	-	-	-	-	Regii autonome
-	-	-	-	-	Societăți/ asociații agricole
9496	-	131239	2400331	2541159	Societăți comerciale cu capital majoritar privat
-	-	-	-	-	Societăți comerciale cu capital majoritar de stat
-	-	-	-	-	Institute/ stațiuni de cercetare, unități școlare cu profil agricol
-	-	-	-	-	Primării
-	-	-	-	-	Alte instituții publice
-	-	-	-	-	Unități cooperatiste
-	-	-	-	438	Alte tipuri (fundații, așezăminte religioase, școli, etc.)
9496	-	131239	2400331	37711103	TOTAL

16. Exploatații agricole cu familii de albine și numărul de familii de albine, pe clase de mărime, după statutul juridic al exploatațiilor agricole

Statutul juridic al exploatațiilor agricole	număr				
	Clase de mărime a numărului de familii de albine				
	1 - 9	10 - 49	50 - 99	100 și peste	TOTAL
EXPLOATAȚII AGRICOLE					
Exploatații agricole fără personalitate juridică	79	249	355	104	787
Exploatații agricole individuale	77	239	229	61	606
Persoane fizice autorizate, întreprinderi individuale	2	7	86	39	134
Întreprinderi familiale	-	3	40	4	47
Exploatații agricole cu personalitate juridică	1	1	1	0	3
Regii autonome	-	-	-	-	-
Societăți/ asociații agricole	-	-	-	-	-
Societăți comerciale cu capital majoritar privat	-	1	1	-	2
Societăți comerciale cu capital majoritar de stat	-	-	-	-	-
Institute/ stațiuni de cercetare, unități școlare cu profil agricol	-	-	-	-	-
Primării	-	-	-	-	-
Alte instituții publice	-	-	-	-	-
Unități cooperatiste	-	-	-	-	-
Alte tipuri (fundații, școli, așezăminte religioase, etc.)	1	-	-	-	1
TOTAL	80	250	356	104	790
FAMILII DE ALBINE					
Exploatații agricole fără personalitate juridică	399	6162	25471	16928	48960
Exploatații agricole individuale	389	5887	15982	10240	32498
Persoane fizice autorizate, întreprinderi individuale	10	175	6518	6219	12922
Întreprinderi familiale	-	100	2971	469	3540
Exploatații agricole cu personalitate juridică	8	20	84	-	112
Regii autonome	-	-	-	-	-
Societăți/ asociații agricole	-	-	-	-	-
Societăți comerciale cu capital majoritar privat	-	20	84	-	104
Societăți comerciale cu capital majoritar de stat	-	-	-	-	-
Institute/ stațiuni de cercetare, unități școlare cu profil agricol	-	-	-	-	-
Primării	-	-	-	-	-
Alte instituții publice	-	-	-	-	-
Unități cooperatiste	-	-	-	-	-
Alte tipuri (fundații, școli, așezăminte religioase, etc.)	8	-	-	-	8
TOTAL	407	6182	25555	16928	49072

**ADĂPOSTURI PENTRU
ANIMALE**

17. Exploatații agricole cu adăposturi pentru vaci pentru lapte și pentru alte bovine și numărul de locuri, după tipurile de adăposturi

Tipuri de adăposturi	Vaci pentru lapte	Alte bovine
EXPLOATAȚII AGRICOLE		
Stabulație în sistem legat - turbureală	885	1336
Stabulație în sistem legat - dejecții solide	13080	3638
Stabulație în sistem liber - turbureală	107	120
Stabulație în sistem liber - dejecții solide	2851	829
Alt tip de stabulație - turbureală	28	20
Alt tip de stabulație - dejecții solide	642	244
Stabulație liberă permanent	138	158
LOCURI DIN ADĂPOSTURI		
Stabulație în sistem legat - turbureală	263	59
Stabulație în sistem legat - dejecții solide	3824	700
Stabulație în sistem liber - turbureală	40	11
Stabulație în sistem liber - dejecții solide	763	160
Alt tip de stabulație - turbureală	8	5
Alt tip de stabulație - dejecții solide	226	63
Stabulație liberă permanent	35	21
TOTAL	5159	1019

18. Exploatații agricole cu adăposturi pentru scroafe și scrofițe pentru reproducere și pentru alte porcine și numărul de locuri, după tipurile de adăposturi

Tipuri de adăposturi	Scroafe și scrofițe pentru reproducere	Alte porcine
EXPLOATAȚII AGRICOLE		
Cu podele acoperite complet cu grătare	1263	6488
Cu podele acoperite parțial cu grătare	2024	3459
Cu podele dure (nu se includ podelele adânci)	2793	52422
Podele cu toată suprafața adâncă	6	29
Alte tipuri de adăposturi	160	4563
În spațiu liber	92	234
LOCURI DIN ADĂPOSTURI		
Cu podele acoperite complet cu grătare	114	1085
Cu podele acoperite parțial cu grătare	10	624
Cu podele dure (nu se includ podelele adânci)	807	20287
Podele cu toată suprafața adâncă	3	13
Alte tipuri de adăposturi	61	1860
În spațiu liber	30	40
TOTAL	1025	23909

19. Exploatații agricole cu adăposturi pentru găini ouătoare și numărul de locuri, după tipurile de adăposturi

Tipuri de adăposturi	Număr găini ouătoare
EXPLOATAȚII AGRICOLE	
Pe așternuturi (paie, rumeguș etc.)	1439503
În baterii simple (fără gunoi)	7322
În baterii, cu centură pentru găinaț	127
În baterii cu fose	15
În baterii supraetajate	1100
Alte tipuri de adăposturi	901061
Pe suprafețe deschise (în libertate)	101915
LOCURI DIN ADĂPOSTURI	
Pe așternuturi (paie, rumeguș etc.)	48326
În baterii simple (fără gunoi)	348
În baterii, cu centură pentru găinaț	8
În baterii cu fose	1
În baterii supraetajate	33
Alte tipuri de adăposturi	3646
Pe suprafețe deschise (în libertate)	3589
TOTAL	55951

**UTILIZAREA DE NUTRIENȚI
ȘI GESTIONAREA
DEJECTIILOR ANIMALIERE**

20. Exploatații agricole și suprafața agricolă utilizată fertilizată, după tipul de nutrienți, pe clase de mărime a suprafeței agricole utilizate

Clase de mărime a suprafeței agricole utilizate (hectare)	Suprafața agricolă utilizată fertilizată	
	Cu îngrășăminte chimice	Cu gunoi de grajd
	EXPLOATAȚII AGRICOLE (număr)	
Sub 0,5	16383	17112
0,5 - 1	10924	2610
1 - 2	12493	2331
2 - 5	8228	1108
5 - 10	1180	175
10 - 20	298	49
20 - 30	136	28
30 - 50	89	8
50 - 100	59	6
100 - 500	96	4
500 - 1000	20	-
1000 și peste	5	-
TOTAL	49911	23431
	SUPRAFAȚA (hectare)	
Sub 0,5	4310,16	2056,02
0,5 - 1	7350,32	1676,76
1 - 2	17226,82	3015,05
2 - 5	23394,16	3041,18
5 - 10	7711,69	1103,31
10 - 20	3980,92	632,70
20 - 30	3274,93	648,21
30 - 50	3429,46	313,86
50 - 100	4118,78	370,15
100 - 500	21368,15	523,74
500 - 1000	13802,72	-
1000 și peste	7675,22	-
TOTAL	117643,33	13380,98

20.1 Exploatații agricole fără personalitate juridică și suprafața agricolă utilizată fertilizată, după tipul de nutrienți, pe clase de mărime a suprafeței agricole utilizate

Clase de mărime a suprafeței agricole utilizate (hectare)	Suprafața agricolă utilizată fertilizată	
	Cu îngrășăminte chimice	Cu gunoi de grajd
	EXPLOATAȚII AGRICOLE (număr)	
Sub 0,5	16376	17109
0,5 - 1	10911	2609
1 - 2	12471	2327
2 - 5	8143	1097
5 - 10	1127	174
10 - 20	277	49
20 - 30	119	27
30 - 50	76	6
50 - 100	38	5
100 - 500	38	3
500 - 1000	3	-
1000 și peste	-	-
TOTAL	49579	23406
	SUPRAFAȚA (hectare)	
Sub 0,5	4308,03	2055,22
0,5 - 1	7341,09	1675,99
1 - 2	17194,88	3009,46
2 - 5	23119,20	3011,49
5 - 10	7345,79	1098,31
10 - 20	3675,64	632,70
20 - 30	2845,00	623,71
30 - 50	2941,42	250,36
50 - 100	2669,68	310,15
100 - 500	7926,53	373,74
500 - 1000	2218,23	-
1000 și peste	-	-
TOTAL	81585,49	13041,13

20.2 Exploatații agricole cu personalitate juridică și suprafața agricolă utilizată fertilizată, după tipul de nutrienți, pe clase de mărime a suprafeței agricole utilizate

Clase de mărime a suprafeței agricole utilizate (hectare)	Suprafața agricolă utilizată fertilizată	
	Cu îngrășăminte chimice	Cu gunoi de grajd
	EXPLOATAȚII AGRICOLE (număr)	
Sub 0,5	7	3
0,5 - 1	13	1
1 - 2	22	4
2 - 5	85	11
5 - 10	53	1
10 - 20	21	-
20 - 30	17	1
30 - 50	13	2
50 - 100	21	1
100 - 500	58	1
500 - 1000	17	-
1000 și peste	5	-
TOTAL	332	25
	SUPRAFAȚA (hectare)	
Sub 0,5	2,13	0,80
0,5 - 1	9,23	0,77
1 - 2	31,94	5,59
2 - 5	274,96	29,69
5 - 10	365,90	5,00
10 - 20	305,28	-
20 - 30	429,93	24,50
30 - 50	488,04	63,50
50 - 100	1449,10	60,00
100 - 500	13441,62	150,00
500 - 1000	11584,49	-
1000 și peste	7675,22	-
TOTAL	36057,84	339,85

21. Exploatații agricole și volumul de dejecții animaliere lichide, după statutul juridic al exploatațiilor agricole

Statutul juridic al exploatațiilor agricole	Turbureală/ dejecții animaliere lichide	
	Intrate în exploatația agricolă	Produse și ieșite din exploatația agricolă
	VOLUM TULBUREALĂ/ DEJECȚII ANIMALIERE LICHIDE (număr)	
Exploatații agricole fără personalitate juridică	38	51
Exploatații agricole individuale	37	50
Persoane fizice autorizate, întreprinderi individuale	1	-
Întreprinderi familiale	-	1
Exploatații agricole cu personalitate juridică	1	1
Regii autonome	-	-
Societăți/ asociații agricole	-	1
Societăți comerciale cu capital majoritar privat	1	-
Societăți comerciale cu capital majoritar de stat	-	-
Institute/ stațiuni de cercetare, unități școlare cu profil agricol	-	-
Primării	-	-
Alte instituții publice	-	-
Unități cooperatiste	-	-
Alte tipuri (fundații, așezăminte religioase, școli etc.)	-	-
TOTAL	39	52
	VOLUM TULBUREALĂ/ DEJECȚII ANIMALIERE LICHIDE (metri cubi)	
Exploatații agricole fără personalitate juridică	42752	6465
Exploatații agricole individuale	39752	6455
Persoane fizice autorizate, întreprinderi individuale	3000	-
Întreprinderi familiale	-	10
Exploatații agricole cu personalitate juridică	50	1000
Regii autonome	-	-
Societăți/ asociații agricole	-	1000
Societăți comerciale cu capital majoritar privat	50	-
Societăți comerciale cu capital majoritar de stat	-	-
Institute/ stațiuni de cercetare, unități școlare cu profil agricol	-	-
Primării	-	-
Alte instituții publice	-	-
Unități cooperatiste	-	-
Alte tipuri (fundații, așezăminte religioase, școli etc.)	-	-
TOTAL	42802	7465

22. Exploatații agricole și cantitatea de dejecții animaliere solide și alte tipuri de îngrășăminte, după statutul juridic al exploatațiilor agricole

Statutul juridic al exploatațiilor agricole	Dejecții animaliere solide		Îngrășăminte organice, îngrășăminte pe bază de deșeuri și alte tipuri
	Intrate în exploatația agricolă	Produse și ieșite din exploatația agricolă	
EXPLOATAȚII AGRICOLE (număr)			
Exploatații agricole fără personalitate juridică	1244	1043	21
Exploatații agricole individuale	1223	1016	21
Persoane fizice autorizate, întreprinderi individuale	15	24	-
Întreprinderi familiale	6	3	-
Exploatații agricole cu personalitate juridică	-	2	-
Regii autonome	-	-	-
Societăți/ asociații agricole	-	-	-
Societăți comerciale cu capital majoritar privat	-	1	-
Societăți comerciale cu capital majoritar de stat	-	-	-
Institute/ stațiuni de cercetare, unități școlare cu profil agricol	-	-	-
Primării	-	-	-
Alte instituții publice	-	-	-
Unități cooperatiste	-	-	-
Alte tipuri (fundații, așezăminte religioase, școli etc.)	-	1	-
TOTAL	1244	1045	21
CANTITATEA (tone)			
Exploatații agricole fără personalitate juridică	241819	73467	744
Exploatații agricole individuale	241552	71728	744
Persoane fizice autorizate, întreprinderi individuale	236	1718	-
Întreprinderi familiale	31	21	-
Exploatații agricole cu personalitate juridică	-	301	-
Regii autonome	-	-	-
Societăți/ asociații agricole	-	-	-
Societăți comerciale cu capital majoritar privat	-	151	-
Societăți comerciale cu capital majoritar de stat	-	-	-
Institute/ stațiuni de cercetare, unități școlare cu profil agricol	-	-	-
Primării	-	-	-
Alte instituții publice	-	-	-
Unități cooperatiste	-	-	-
Alte tipuri (fundații, așezăminte religioase, școli etc.)	-	150	-
TOTAL	241819	73768	744

23. Exploatații agricole, după ponderea tehnicilor de aplicare a dejecțiilor animaliere, pe tipuri de metode de aplicare

Metode de aplicare a dejecțiilor animaliere	Pondere tehnici de aplicare (%)			
	sub 25	25 - 49	50 - 74	75 - 100
EXPLOATAȚII AGRICOLE (număr)				
Fără încorporare	304	291	1234	17136
Încorporare în termen de 4 ore	287	548	368	1336
Încorporare după 4 ore	121	191	320	2689
În fâșii, prin rampă orizontală cu furtunuri	16	-	-	-
În fâșii, prin rampă orizontală cu duze de stropire la înălțime mică	-	-	1	-
Prin injectare de suprafață sau brazdă deschisă	2	4	3	11
Prin injectare de adâncime sau brazdă închisă	13	2	5	248

23.1 Exploatații agricole fără personalitate juridică, după ponderea tehnicilor de aplicare a dejecțiilor animaliere, pe tipuri de metode de aplicare

Metode de aplicare a dejecțiilor animaliere	Pondere tehnici de aplicare (%)			
	sub 25	25 - 49	50 - 74	75 - 100
EXPLOATAȚII AGRICOLE FĂRĂ PERSONALITATE JURIDICĂ (număr)				
Fără încorporare	304	291	1234	17117
Încorporare în termen de 4 ore	287	548	367	1332
Încorporare după 4 ore	121	191	319	2688
În fâșii, prin rampă orizontală cu furtunuri	2	-	2	2
În fâșii, prin rampă orizontală cu duze de stropire la înălțime mică	-	-	1	-
Prin injectare de suprafață sau brazdă deschisă	2	4	3	11
Prin injectare de adâncime sau brazdă închisă	13	2	5	248

23.2 Exploatații agricole cu personalitate juridică, după ponderea tehnicilor de aplicare a dejecțiilor animaliere, pe tipuri de metode de aplicare

Metode de aplicare a dejecțiilor animaliere	Pondere tehnici de aplicare (%)			
	sub 25	25 - 49	50 - 74	75 - 100
EXPLOATAȚII AGRICOLE CU PERSONALITATE JURIDICĂ (număr)				
Fără încorporare	-	-	-	19
Încorporare în termen de 4 ore	-	-	1	4
Încorporare după 4 ore	-	-	1	1
În fâșii, prin rampă orizontală cu furtunuri	-	-	-	-
În fâșii, prin rampă orizontală cu duze de stropire la înălțime mică	-	-	-	-
Prin injectare de suprafață sau brazdă deschisă	-	-	-	-
Prin injectare de adâncime sau brazdă închisă	-	-	-	-

24. Exploatații agricole, după ponderea capacității de stocare a dejecțiilor animaliere, pe moduri de stocare

Moduri de stocare	Pondere capacități de stocare (%)			
	sub 25	25 - 49	50 - 74	75 - 100
EXPLOATAȚII AGRICOLE (număr)				
Dejecții solide în grămezi	573	264	1647	21175
Dejecții în stive de compost	394	614	480	5045
Dejecții în gropi, sub podeaua adăpostului animalului	60	11	6	33
Dejecții în sisteme de litieră profundă	27	1	1	8
Dejecții lichide în rezervoare neacoperite	9	1	18	-
Dejecții lichide în rezervoare acoperite cu material permeabil	1	1	-	1
Dejecții lichide în rezervoare acoperite cu material impermeabil	1	-	2	3
Alte moduri de stocare	85	25	10	124
Dejecții animaliere care se utilizează zilnic	60	80	52	66

24.1 Exploatații agricole fără personalitate juridică, după ponderea capacității de stocare a dejecțiilor animaliere, pe moduri de stocare

Moduri de stocare	Pondere capacități de stocare (%)			
	sub 25	25 - 49	50 - 74	75 - 100
EXPLOATAȚII AGRICOLE FĂRĂ PERSONALITATE JURIDICĂ (număr)				
Dejecții solide în grămezi	573	264	1647	21155
Dejecții în stive de compost	394	614	480	5041
Dejecții în gropi, sub podeaua adăpostului animalului	60	11	6	33
Dejecții în sisteme de litieră profundă	27	1	1	7
Dejecții lichide în rezervoare neacoperite	9	1	18	-
Dejecții lichide în rezervoare acoperite cu material permeabil	1	1	-	1
Dejecții lichide în rezervoare acoperite cu material impermeabil	1	-	2	1
Alte moduri de stocare	85	25	10	121
Dejecții animaliere care se utilizează zilnic	60	80	52	66

24.2 Exploatații agricole cu personalitate juridică, după ponderea capacității de stocare a dejecțiilor animaliere, pe moduri de stocare

Moduri de stocare	Pondere capacități de stocare (%)			
	sub 25	25 - 49	50 - 74	75 - 100
EXPLOATAȚII AGRICOLE CU PERSONALITATE JURIDICĂ (număr)				
Dejecții solide în grămezi	-	-	-	20
Dejecții în stive de compost	-	-	-	4
Dejecții în gropi, sub podeaua adăpostului animalului	-	-	-	-
Dejecții în sisteme de litieră profundă	-	-	-	1
Dejecții lichide în rezervoare neacoperite	-	-	-	-
Dejecții lichide în rezervoare acoperite cu material permeabil	-	-	-	-
Dejecții lichide în rezervoare acoperite cu material impermeabil	-	-	-	2
Alte moduri de stocare	-	-	-	3
Dejecții animaliere care se utilizează zilnic	-	-	-	-

25. Exploatații agricole, după numărul de luni de stocare a dejecțiilor animaliere, pe moduri de stocare

Moduri de stocare	Număr de luni de stocare					
	1 - 2	3 - 4	5 - 6	7 - 8	9 - 10	11 - 12
EXPLOATAȚII AGRICOLE (număr)						
Dejecții solide în stive de compost	98	397	12124	4493	2205	2465
Dejecții în gropi, sub podeaua adăpostului animalului	51	11	230	79	43	27
Dejecții în sisteme de litieră profundă	5	3	163	31	12	15
Tubureală/dejecții lichide în rezervoare	1	2	8	2	1	-
Alte moduri de stocare	32	98	3890	1212	467	1276

25.1 Exploatații agricole fără personalitate juridică, după numărul de luni de stocare a dejecțiilor animaliere, pe moduri de stocare

Moduri de stocare	Număr de luni de stocare					
	1 - 2	3 - 4	5 - 6	7 - 8	9 - 10	11 - 12
EXPLOATAȚII AGRICOLE (număr)						
Dejecții solide în stive de compost	98	396	12113	4493	2203	2461
Dejecții în gropi, sub podeaua adăpostului animalului	51	11	230	79	43	27
Dejecții în sisteme de litieră profundă	5	3	163	31	12	15
Tubureală/dejecții lichide în rezervoare	1	2	7	2	-	-
Alte moduri de stocare	32	98	3884	1211	466	1274

25.2 Exploatații agricole cu personalitate juridică, după numărul de luni de stocare a dejecțiilor animaliere, pe moduri de stocare

Moduri de stocare	Număr de luni de stocare					
	1 - 2	3 - 4	5 - 6	7 - 8	9 - 10	11 - 12
EXPLOATAȚII AGRICOLE (număr)						
Dejecții solide în stive de compost	-	1	11	-	2	4
Dejecții în gropi, sub podeaua adăpostului animalului	-	-	-	-	-	-
Dejecții în sisteme de litieră profundă	-	-	-	-	-	-
Tubureală/dejecții lichide în rezervoare	-	-	1	-	1	-
Alte moduri de stocare	-	-	6	1	1	2

AGRICULTURĂ ECOLOGICĂ

26. Exploatații agricole cu suprafață agricolă utilizată certificată ecologic, suprafața agricolă utilizată aflată în conversie și animale crescute ecologic, după statutul juridic al exploatațiilor agricole

Statutul juridic al exploatațiilor agricole	Suprafața agricolă utilizată certificată ecologic	Suprafața agricolă utilizată aflată în conversie	Efective de animale crescute ecologic
EXPLOATAȚII AGRICOLE (număr)			
Exploatații agricole fără personalitate juridică	128	8	196
Exploatații agricole individuale	113	5	181
Persoane fizice autorizate, întreprinderi individuale	11	3	10
Întreprinderi familiale	4	-	5
Exploatații agricole cu personalitate juridică	16	-	1
Regii autonome	-	-	-
Societăți/ asociații agricole	1	-	-
Societăți comerciale cu capital majoritar privat	15	-	1
Societăți comerciale cu capital majoritar de stat	-	-	-
Institute/ stațiuni de cercetare, unități școlare cu profil agricol (licee)	-	-	-
Primării	-	-	-
Alte instituții publice	-	-	-
Unități cooperatiste	-	-	-
Alte tipuri (fundații, așezăminte religioase, școli, etc.)	-	-	-
TOTAL	288	16	394

26. Exploatații agricole cu suprafață agricolă utilizată certificată ecologic, suprafața agricolă utilizată aflată în conversie și animale crescute ecologic, după statutul juridic al exploatațiilor agricole - continuare

Statutul juridic al exploatațiilor agricole	Suprafața agricolă utilizată certificată ecologic	Suprafața agricolă utilizată aflată în conversie	Efective de animale crescute ecologic
EXPLOATAȚII AGRICOLE (hectare, capete)			
Exploatații agricole fără personalitate juridică	189,51	17,06	4785
Exploatații agricole individuale	139,28	12,71	3603
Persoane fizice autorizate, întreprinderi individuale	36,16	4,35	852
Întreprinderi familiale	14,07	-	330
Exploatații agricole cu personalitate juridică	288,13	-	53000
Regii autonome	-	-	-
Societăți/ asociații agricole	50,00	-	-
Societăți comerciale cu capital majoritar privat	238,13	-	53000
Societăți comerciale cu capital majoritar de stat	-	-	-
Institute/ stațiuni de cercetare, unități școlare cu profil agricol (licee)	-	-	-
Primării	-	-	-
Alte instituții publice	-	-	-
Unități cooperatiste	-	-	-
Alte tipuri (fundații, așezăminte religioase, școli, etc.)	-	-	-
TOTAL	477,64	17,06	57785

27. Exploatații agricole cu efective de animale crescute ecologic și efectivele de animale crescute ecologic pe principalele specii, după statutul juridic al exploatațiilor agricole

Efective de animale crescute ecologic, pe specii	Exploatații agricole fără personalitate juridică	Exploatații agricole cu personalitate juridică	TOTAL
EXPLOATAȚII AGRICOLE CU EFECTIVE DE ANIMALE CRESCUTE ECOLOGIC (număr)			
Vaci pentru lapte, crescute ecologic	30	-	30
Vaci, altele decât cele pentru lapte, crescute ecologic	1	-	1
Bivolite crescute ecologic	-	-	-
Ovine crescute ecologic	13	-	13
Caprine crescute ecologic	12	-	12
Porcine crescute ecologic	32	-	32
Pui pentru carne, crescuți ecologic	566	-	566
Găini ouătoare crescute ecologic	1610	53000	54610
Familii de albine crescute ecologic	2521	-	2521
EXPLOATAȚII AGRICOLE CU EFECTIVE DE ANIMALE CRESCUTE ECOLOGIC (capete)			
Vaci pentru lapte, crescute ecologic	18	-	18
Vaci, altele decât cele pentru lapte, crescute ecologic	1	-	1
Bivolite crescute ecologic	-	-	-
Ovine crescute ecologic	3	-	3
Caprine crescute ecologic	3	-	3
Porcine crescute ecologic	26	-	26
Pui pentru carne, crescuți ecologic	51	-	51
Găini ouătoare crescute ecologic	119	1	120
Familii de albine crescute ecologic	41	-	41

DEZVOLTARE RURALĂ

28. Exploatații agricole care au beneficiat de sprijin pentru dezvoltare rurală în ultimii 3 ani, după statutul juridic al exploatațiilor agricole și după măsurile de dezvoltare rurală

			număr
Măsuri de dezvoltare rurală	Exploatații agricole fără personalitate juridică	Exploatații agricole cu personalitate juridică	TOTAL
Sprijin la înființare, pentru tinerii fermieri	1710	15	1725
Sprijin la înființarea fermelor mici	2070	7	2077
Scheme de calitate pentru produse agricole și alimentare	856	4	860
Investiții în active fizice	841	6	847
Refacerea potențialului de producție agricolă afectat de dezastre naturale și evenimente catastrofale și instituirea unor măsuri de prevenire corespunzătoare	848	3	851
Investiții în dezvoltarea zonelor forestiere și în ameliorarea viabilității pădurilor	838	3	841
Agromediu și climă	982	14	996
Servicii de silvomediu, servicii climatice și conservarea pădurilor	832	3	835
Agricultură ecologică	828	11	839
Plăți pentru zone care se confruntă cu constrângeri naturale sau cu alte constrângeri specifice	861	3	864
Bunăstarea animalelor	853	4	857
Gestionarea riscurilor	824	4	828

**PERSOANE CARE AU LUCRAT ÎN
AGRICULTURĂ SI ALTE
ACTIVITĂȚI ADUCĂTOARE DE
VENITURI**

29. Exploatații agricole, număr de persoane, pe sexe, și număr de zile lucrate, pe clase de mărime a numărului de zile lucrate, după statutul juridic al exploatațiilor agricole

număr

Statutul juridic al exploatațiilor agricole	Clase de mărime a numărului de zile lucrate							TOTAL
	Sub 50	50 - 99	100 - 299	300 - 499	500 - 999	1000 - 1999	2000 și peste	
EXPLOATAȚII AGRICOLE								
Exploatații agricole fără personalitate juridică	59789	31250	19156	1836	380	16	-	112427
Exploatații agricole individuale	59272	29299	17524	1579	260	9	-	107943
Persoane fizice autorizate, întreprinderi individuale	383	1377	1135	204	110	5	-	3214
Întreprinderi familiale	134	574	497	53	10	2	-	1270
Exploatații agricole cu personalitate juridică	256	75	181	34	42	24	23	635
Regii autonome	1	-	-	-	-	1	-	2
Societăți/ asociații agricole	33	7	55	9	10	5	4	123
Societăți comerciale cu capital majoritar privat	96	42	81	19	26	17	17	298
Societăți comerciale cu capital majoritar de stat	2	-	1	-	-	-	-	3
Institute/ stațiuni de cercetare, unități școlare cu profil agricol (licee)	-	-	1	-	1	1	1	4
Primării	53	6	22	2	2	-	1	86
Alte instituții publice	3	-	2	1	-	-	-	6
Unități cooperatiste	1	-	-	-	-	-	-	1
Alte tipuri (fundații, așezăminte religioase, școli, etc.)	67	20	19	3	3	-	-	112
TOTAL	60045	31325	19337	1870	422	40	23	113062

29. Exploatații agricole, număr de persoane, pe sexe, și număr de zile lucrate, pe clase de mărime a numărului de zile lucrate, după statutul juridic al exploatațiilor agricole - continuare

Statutul juridic al exploatațiilor agricole	Clase de mărime a numărului de zile lucrate							număr
	Sub 50	50 - 99	100 - 299	300 - 499	500 - 999	1000 - 1999	2000 și peste	TOTAL
	PERSOANE*) - TOTAL							
Exploatații agricole fără personalitate juridică	80152	53649	40702	4914	1339	67	-	180823
Exploatații agricole individuale	79519	51420	37884	4224	933	47	-	174027
Persoane fizice autorizate, întreprinderi individuale	447	1515	1850	554	367	15	-	4748
Întreprinderi familiale	186	714	968	136	39	5	-	2048
Exploatații agricole cu personalitate juridică	289	101	222	75	159	161	920	1927
Regii autonome	1	-	-	-	-	6	-	7
Societăți/ asociații agricole	33	10	57	19	38	34	47	238
Societăți comerciale cu capital majoritar privat	107	49	100	42	98	113	852	1361
Societăți comerciale cu capital majoritar de stat	2	-	1	-	-	-	-	3
Institute/ stațiuni de cercetare, unități școlare cu profil agricol (licee)	-	-	2	-	4	8	10	24
Primării	61	12	26	4	8	-	11	122
Alte instituții publice	5	-	2	2	-	-	-	9
Unități cooperatiste	1	-	-	-	-	-	-	1
Alte tipuri (fundații, așezăminte religioase, școli, etc.)	79	30	34	8	11	-	-	162
TOTAL	80441	53750	40924	4989	1498	228	920	182750

*) Nu sunt incluse zilele lucrate de către persoanele care au lucrat temporar și cele angajate de la terți.

29. Exploatații agricole, număr de persoane, pe sexe, și număr de zile lucrate, pe clase de mărime a numărului de zile lucrate, după statutul juridic al exploatațiilor agricole - continuare

Statutul juridic al exploatațiilor agricole	Clase de mărime a numărului de zile lucrate							TOTAL
	Sub 50	50 - 99	100 - 299	300 - 499	500 - 999	1000 - 1999	2000 și peste	
	BĂRBAȚI ^{*)}							
Exploatații agricole fără personalitate juridică	54221	23004	13489	969	71	19	-	91773
Exploatații agricole individuale	53701	21009	12037	719	42	11	-	87519
Persoane fizice autorizate, întreprinderi individuale	324	1320	1114	219	26	8	-	3011
Întreprinderi familiale	196	675	338	31	3	-	-	1243
Exploatații agricole cu personalitate juridică	230	73	198	80	105	175	441	1302
Regii autonome	1	-	-	-	-	6	-	7
Societăți/ asociații agricole	29	6	53	17	25	43	10	183
Societăți comerciale cu capital majoritar privat	85	29	93	38	72	112	431	860
Societăți comerciale cu capital majoritar de stat	2	-	1	-	-	-	-	3
Institute/ stațiuni de cercetare, unități școlare cu profil agricol (licee)	-	-	2	2	-	14	-	18
Primării	40	12	22	6	8	-	-	88
Alte instituții publice	3	-	2	2	-	-	-	7
Unități cooperatiste	-	-	-	-	-	-	-	-
Alte tipuri (fundații, așezăminte religioase, școli, etc.)	70	26	25	15	-	-	-	136
TOTAL	54451	23077	13687	1049	176	194	441	93075

^{*)} Nu sunt incluse zilele lucrate de către persoanele care au lucrat temporar și cele angajate de la terți.

29. Exploatații agricole, număr de persoane, pe sexe, și număr de zile lucrate, pe clase de mărime a numărului de zile lucrate, după statutul juridic al exploatațiilor agricole - continuare

Statutul juridic al exploatațiilor agricole	Clase de mărime a numărului de zile lucrate							număr
								TOTAL
	Sub 50	50 - 99	100 - 299	300 - 499	500 - 999	1000 - 1999	2000 și peste	
	FEMEI^{*)}							
Exploatații agricole fără personalitate juridică	58678	20149	9762	403	58	-	-	89050
Exploatații agricole individuale	58015	19410	8737	303	43	-	-	86508
Persoane fizice autorizate, întreprinderi individuale	404	435	798	88	12	-	-	1737
Întreprinderi familiale	259	304	227	12	3	-	-	805
Exploatații agricole cu personalitate juridică	75	32	82	35	34	19	348	625
Regii autonome	-	-	-	-	-	-	-	-
Societăți/ asociații agricole	7	3	20	12	4	-	9	55
Societăți comerciale cu capital majoritar privat	31	23	51	17	30	19	330	501
Societăți comerciale cu capital majoritar de stat	-	-	-	-	-	-	-	-
Institute/ stațiuni de cercetare, unități școlare cu profil agricol (licee)	-	-	2	4	-	-	-	6
Primării	21	-	4	-	-	-	9	34
Alte instituții publice	2	-	-	-	-	-	-	2
Unități cooperatiste	1	-	-	-	-	-	-	1
Alte tipuri (fundații, așezăminte religioase, școli, etc.)	13	6	5	2	-	-	-	26
TOTAL	58753	20181	9844	438	92	19	348	89675

^{*)} Nu sunt incluse zilele lucrate de către persoanele care au lucrat temporar și cele angajate de la terți.

29. Exploatații agricole, număr de persoane, pe sexe, și număr de zile lucrate, pe clase de mărime a numărului de zile lucrate, după statutul juridic al exploatațiilor agricole - continuare

Statutul juridic al exploatațiilor agricole	Clase de mărime a numărului de zile lucrate							TOTAL
	Sub 50	50 - 99	100 - 299	300 - 499	500 - 999	1000 - 1999	2000 și peste	
	ZILE LUCRATE *) - TOTAL							
Exploatații agricole fără personalitate juridică	1128604	2077867	2991181	673188	229169	12879	-	7112888
Exploatații agricole individuale	1116458	1968345	2712097	574060	158311	9094	-	6538365
Persoane fizice autorizate, întreprinderi individuale	8815	76486	201065	79739	64060	2745	-	432910
Întreprinderi familiale	3331	33036	78019	19389	6798	1040	-	141613
Exploatații agricole cu personalitate juridică	4168	4917	30773	14133	30902	33097	194807	312797
Regii autonome	20	-	-	-	-	1350	-	1370
Societăți/ asociații agricole	510	447	8560	3643	7380	7130	10300	37970
Societăți comerciale cu capital majoritar privat	1473	2781	14554	8165	19001	23071	179782	248827
Societăți comerciale cu capital majoritar de stat	32	-	100	-	-	-	-	132
Institute/ stațiuni de cercetare, unități școlare cu profil agricol (licee) Primării	-	-	150	-	900	1546	2250	4846
Alte instituții publice	961	402	4424	822	1471	-	2475	10555
Unități cooperatiste	53	-	325	440	-	-	-	818
Alte tipuri (fundații, așezăminte religioase, școli, etc.)	10	-	-	-	-	-	-	10
Alte tipuri (fundații, așezăminte religioase, școli, etc.)	1109	1287	2660	1063	2150	-	-	8269
TOTAL	1132772	2082784	3021954	687321	260071	45976	194807	7425685

*) Nu sunt incluse zilele lucrate de către persoanele care au lucrat temporar și cele angajate de la terți.

29. Exploatații agricole, număr de persoane, pe sexe, și număr de zile lucrate, pe clase de mărime a numărului de zile lucrate, după statutul juridic al exploatațiilor agricole - continuare

								număr
Statutul juridic al exploatațiilor agricole	Clase de mărime a numărului de zile lucrate							TOTAL
	Sub 50	50 - 99	100 - 299	300 - 499	500 - 999	1000 - 1999	2000 și peste	
	ZILE LUCRATE *) - BĂRBAȚI							
Exploatații agricole fără personalitate juridică	994927	1231404	1497528	162113	13515	3360	-	3902847
Exploatații agricole individuale	981921	1124119	1302347	117310	7780	2105	-	3535582
Persoane fizice autorizate, întreprinderi individuale	7967	70694	153349	39744	5135	1255	-	278144
Întreprinderi familiale	5039	36591	41832	5059	600	-	-	89121
Exploatații agricole cu personalitate juridică	3412	3445	29582	15734	20765	37457	92354	202749
Regii autonome	20	-	-	-	-	1350	-	1370
Societăți/ asociații agricole	419	315	8228	3450	4845	8965	2200	28422
Societăți comerciale cu capital majoritar privat	1215	1676	14965	7699	14449	23992	90154	154150
Societăți comerciale cu capital majoritar de stat	32	-	100	-	-	-	-	132
Institute/ stațiuni de cercetare, unități școlare cu profil agricol (licee)	-	-	150	450	-	3150	-	3750
Primării	639	402	3554	1272	1471	-	-	7338
Alte instituții publice	28	-	325	440	-	-	-	793
Unități cooperatiste	-	-	-	-	-	-	-	-
Alte tipuri (fundații, așezăminte religioase, școli, etc.)	1059	1052	2260	2423	-	-	-	6794
TOTAL	998339	1234849	1527110	177847	34280	40817	92354	4105596

*) Nu sunt incluse zilele lucrate de către persoanele care au lucrat temporar și cele angajate de la terți.

29. Exploatații agricole, număr de persoane, pe sexe, și număr de zile lucrate, pe clase de mărime a numărului de zile lucrate, după statutul juridic al exploatațiilor agricole - continuare

Statutul juridic al exploatațiilor agricole	Clase de mărime a numărului de zile lucrate							TOTAL
	Sub 50	50 - 99	100 - 299	300 - 499	500 - 999	1000 - 1999	2000 și peste	
	ZILE LUCRATE *) - FEMEI							
Exploatații agricole fără personalitate juridică	1015136	1052112	1064848	67625	10320	-	-	3210041
Exploatații agricole individuale	999851	1010141	934809	50417	7565	-	-	3002783
Persoane fizice autorizate, întreprinderi individuale	8900	24721	103702	15288	2155	-	-	154766
Întreprinderi familiale	6385	17250	26337	1920	600	-	-	52492
Exploatații agricole cu personalitate juridică	1191	2008	14376	7234	6517	3710	75012	110048
Regii autonome	-	-	-	-	-	-	-	-
Societăți/ asociații agricole	161	162	3740	2560	900	-	2025	9548
Societăți comerciale cu capital majoritar privat	553	1461	9040	3334	5617	3710	70962	94677
Societăți comerciale cu capital majoritar de stat	-	-	-	-	-	-	-	-
Institute/ stațiuni de cercetare, unități școlare cu profil agricol (licee)	-	-	196	900	-	-	-	1096
Primării	322	-	870	-	-	-	2025	3217
Alte instituții publice	25	-	-	-	-	-	-	25
Unități cooperatiste	10	-	-	-	-	-	-	10
Alte tipuri (fundații, așezăminte religioase, școli, etc.)	120	385	530	440	-	-	-	1475
TOTAL	1016327	1054120	1079224	74859	16837	3710	75012	3320089

*) Nu sunt incluse zilele lucrate de către persoanele care au lucrat temporar și cele angajate de la terți.

30. Număr de zile lucrate în exploatații agricole, pe clase de mărime

Statutul juridic al exploatațiilor agricole	Clase de mărime						
	Sub 0,5	0,5 - 1	1 - 2	2 - 5	5 - 10	10 - 20	20 - 30
	ZILE LUCRATE*) -						
Exploatații agricole fără personalitate juridică	1905278	1309122	2080437	2137355	491529	172887	99249
Exploatații agricole individuale	1891956	1282851	1932860	1821184	390970	132066	70597
Persoane fizice autorizate, întreprinderi individuale	10951	16104	95728	249346	80674	32523	27357
Întreprinderi familiale	2371	10167	51849	66825	19885	8298	1295
Exploatații agricole cu personalitate juridică	101176	26433	3272	45650	18131	13122	15483
Regii autonome	-	-	-	25	-	-	-
Societăți/ asociații agricole	7650	116	271	3697	1582	2403	4277
Societăți comerciale cu capital majoritar privat	93464	26253	2823	36722	9888	10659	8716
Societăți comerciale cu capital majoritar de stat	-	-	-	38	115	-	-
Institute/ stațiuni de cercetare, unități școlare cu profil agricol (licee)	-	-	-	-	950	-	-
Primării	32	-	-	225	127	-	2490
Alte instituții publice	-	-	-	236	165	5	-
Unități cooperatiste	-	24	-	-	-	-	-
Alte tipuri (fundații, așezăminte religioase, școli, etc.)	30	40	178	4707	5304	55	-
TOTAL	2006454	1335555	2083709	2183005	509660	186009	114732

*) Este inclus și numărul de zile lucrate de către persoanele angajate temporar și cele de la terți.

a suprafeței agricole utilizate, după statutul juridic al exploatațiilor agricole

număr

a suprafeței agricole utilizate (hectare)					TOTAL	Statutul juridic al exploatațiilor agricole
30 - 50	50 - 100	100 - 500	500 - 1000	1000 și peste		
TOTAL						
211388	46603	67311	6240	8460	8535859	Exploatații agricole fără personalitate juridică
187278	27149	19971	-	7620	7764502	Exploatații agricole individuale
23220	17782	37903	4850	840	597278	Persoane fizice autorizate, întreprinderi individuale
890	1672	9437	1390		174079	Întreprinderi familiale
10395	26227	95770	76091	19173	450923	Exploatații agricole cu personalitate juridică
-	1450	-	-	-	1475	Regii autonome
2354	5334	15183	13535	-	56402	Societăți/ asociații agricole
5228	7493	70219	49937	19173	340575	Societăți comerciale cu capital majoritar privat
-	-	-	-	-	153	Societăți comerciale cu capital majoritar de stat
150	5364	-	1696	-	8160	Institute/ stațiuni de cercetare, unități școlare cu profil agricol (licee)
2438	6006	9928	10923	-	32169	Primării
-	-	440	-	-	846	Alte instituții publice
-	-	-	-	-	24	Unități cooperatiste
225	580	-	-	-	11119	Alte tipuri (fundații, așezăminte religioase, școli, etc.)
221783	72830	163081	82331	27633	8986782	TOTAL

**TABELE CU REZULTATE
COMPARATIVE
LA NIVEL JUDEȚEAN**

31. Exploatații agricole și suprafața înregistrate în anii 2010 și 2020, pe principalii indicatori de suprafață

Principalii indicatori	RG A 2010	RG A 2020
	EXPLOATAȚII AGRICOLE (număr)	
Grâu comun și spelt	38051	24488
Secară	106	24
Porumb	65414	47137
Floarea soarelui	819	3965
Rapiță	127	202
Soia boabe	11	10
Cartofi	13392	7120
Sfeclă de zahăr	-	10
Legume în câmp	6851	5593
Legume în grădini pentru comercializare	811	1548
Legume în sere și solarii	336	1278
Total teren arabil	96212	75223
Grădini familiale	83711	46848
Pășuni și fânețe	44949	36054
Meri	12884	13916
Peri	2285	2852
Pruni	14148	15940
Plantații viticole	2894	1361
Total culturi permanente	24646	23727
Suprafață agricolă utilizată	141112	110895
Suprafață agricolă neutilizată	7327	1576
Suprafață totală	145964	113062
Suprafață amenajată pentru irigat	5681	3980
	SUPRAFAȚA (hectare)	
Grâu comun și spelt	45143,30	42960,71
Secară	152,08	15,73
Porumb	47524,10	57156,52
Floarea soarelui	4987,43	19026,74
Rapiță	5414,88	2435,69
Soia boabe	9,65	28,39
Cartofi	7725,13	4683,32
Sfeclă de zahăr	-	8,40
Legume în câmp	5132,67	5543,64
Legume în grădini pentru comercializare	141,04	1604,09
Legume în sere și solarii	58,48	198,68
Total teren arabil	158182,34	160481,43
Grădini familiale	4954,42	3283,35
Pășuni și fânețe	59735,36	51867,28
Meri	6311,23	7254,34
Peri	305,38	494,64
Pruni	4216,81	5308,55
Plantații viticole	248,60	123,58
Total culturi permanente	11393,51	14416,22
Suprafață agricolă utilizată	234265,63	230282,79
Suprafață agricolă neutilizată	9357,22	645,68
Suprafață totală	278865,78	248156,48
Suprafață amenajată pentru irigat	6756,29	10507,79

32. Exploatații agricole și numărul de animale înregistrate în anii 2010 și 2020, pe principalele specii de animale

Principalele specii de animale	RGA 2010	RGA 2020
EXPLOATAȚII AGRICOLE (număr)		
Bovine	21353	6207
Ovine	2941	1392
Caprine	2434	1112
Porcine	70612	25870
Păsări	101969	61025
Iepuri de casă	707	332
Familii de albine	948	790

Principalele specii de animale	RGA 2010	RGA 2020
EFFECTIVE DE ANIMALE (capete) / FAMILII DE ALBINE (număr)		
Bovine	37050	20660
Ovine	59494	56084
Caprine	22365	22789
Porcine	125329	43760
Păsări	3708617	3771103
Iepuri de casă	4230	1974
Familii de albine	30529	49072

33. Exploatații agricole și suprafața înregistrate în anii 2010 și 2020, pe clase de mărime a suprafeței totale și pe clase de mărime a suprafeței agricole utilizate

EXPLOATAȚII AGRICOLE (număr)		
Clase de mărime a suprafeței totale (hectare)	RGA 2010	RGA 2020
Sub 0,1	13333	3529
0,1 - 0,3	25417	17087
0,3 - 0,5	15263	17675
0,5 - 1	30933	26777
1 - 2	32474	25984
2 - 5	23650	17876
5 - 10	3381	2620
10 - 20	962	687
20 - 30	189	274
30 - 50	163	187
50 - 100	137	131
Peste 100	182	235
TOTAL	146084	113062
Clase de mărime a suprafeței agricole utilizate (hectare)	RGA 2010	RGA 2020
Sub 0,1	17053	4313
0,1 - 0,3	22982	19410
0,3 - 0,5	14737	16762
0,5 - 1	30207	25589
1 - 2	31147	24973
2 - 5	25911	16089
5 - 10	2660	2323
10 - 20	797	627
20 - 30	167	264
30 - 50	141	184
50 - 100	121	133
Peste 100	161	228
TOTAL	146084	110895

33. Exploatații agricole și suprafața înregistrate în anii 2010 și 2020, pe clase de mărime a suprafeței totale și pe clase de mărime a suprafeței agricole utilizate - continuare

EXPLOATAȚII AGRICOLE (hectare)

Clase de mărime a suprafeței totale (hectare)	RGA 2010	RGA 2020
Sub 0,1	750,31	208,48
0,1 - 0,3	4541,85	3625,05
0,3 - 0,5	5850,15	6791,91
0,5 - 1	21666,21	18628,47
1 - 2	45686,04	37135,07
2 - 5	68974,89	51949,01
5 - 10	20994,34	17235,30
10 - 20	12417,26	9373,59
20 - 30	4532,67	6660,43
30 - 50	6116,57	7293,35
50 - 100	9426,75	9133,02
Peste 100	77908,74	80122,80
TOTAL	278865,78	248156,48

Clase de mărime a suprafeței agricole utilizate (hectare)	RGA 2010	RGA 2020
Sub 0,1	800,85	222,07
0,1 - 0,3	4300,66	4076,35
0,3 - 0,5	5701,86	6462,66
0,5 - 1	20886,73	17663,25
1 - 2	43301,29	35472,31
2 - 5	60426,73	46521,82
5 - 10	17073,49	15274,12
10 - 20	10293,83	8552,91
20 - 30	3980,03	6403,90
30 - 50	5205,89	7163,57
50 - 100	8179,76	9225,00
Peste 100	54114,51	73244,83
TOTAL	234265,63	230282,79

**TABELE CU REZULTATE
LA NIVELUL
LOCALITĂȚILOR**

EXPLOATAȚII

34. Exploatații agricole care au utilizat suprafețe agricole și / sau care au deținut efective de animale, pe localități

Municipii, Orașe și Comune	Total exploatații agricole *) (număr)	Exploatații agricole cu suprafață agricolă utilizată și efective de animale	Exploatații agricole numai cu suprafață agricolă utilizată	Exploatații agricole numai cu efective de animale
TOTAL JUDEȚ	113062	62677	48218	2166
MUNICIPIUL TÂRGOVIȘTE	1116	376	737	2
MUNICIPIUL MORENI	447	429	18	-
ORAȘ FIENI	886	356	529	1
ORAȘ GĂEȘTI	1647	1131	516	-
ORAȘ PUCIOASA	1828	915	911	2
ORAȘ RĂCARI	1047	802	242	3
ORAȘ TITU	984	443	541	-
ANINOASA	1648	790	815	43
BĂLENI	1451	457	962	32
BĂRBULEȚU	1125	340	768	17
BEZDEAD	2462	867	1523	72
BILCIUREȘTI	419	393	26	-
BRĂNEȘTI	814	482	332	-
BRANIȘTEA	1296	1020	272	4
BREZOAIELE	1485	645	840	-
BUCIUMENI	1442	715	662	65
BUCȘANI	1947	1187	619	141
BUTIMANU	284	236	48	-
CÎNDEȘTI	1864	564	1300	-
CIOCĂNEȘTI	1115	406	695	14
COBIA	1122	785	337	-
COJASCA	210	135	74	1
COMIȘANI	1900	1420	414	66
CONȚEȘTI	1105	670	343	92
CORBII MARI	1741	1416	247	78
CORNĂȚELU	734	226	385	123
CORNEȘTI	2289	1300	987	2
COSTEȘTII DIN VALE	920	667	252	1
CREVEDIA	1451	1047	394	10
CRÎNGURILE	1074	581	490	3
DĂRMĂNEȘTI	1028	694	326	8
DOBRA	858	753	101	4
DOICEȘTI	571	501	54	16
DRAGODANA	1941	1264	632	45
DRAGOMIREȘTI	1972	1132	831	9
FINTA	1005	894	109	2
GLODENI	1519	939	578	2
GURA FOII	766	473	291	2
GURA OCNIȚEI	1287	703	526	58
GURA ȘUȚII	911	688	222	1
HULUBEȘTI	1193	615	577	1
I. L. CARAGIALE	1360	947	405	8
IEDERA	1547	1028	356	163
LUCIENI	1130	500	620	10

*) Numărul total al exploatațiilor agricole include și numărul exploatațiilor agricole fără suprafață agricolă utilizată și fără efective de animale (ex.: ciupercăriile).

34. Exploatații agricole care au utilizat suprafețe agricole și / sau care au deținut efective de animale, pe localități - continuare

Municipii, Orașe și Comune	Total exploatații agricole *) (număr)	Exploatații agricole cu suprafață agricolă utilizată și efective de animale	Exploatații agricole numai cu suprafață agricolă utilizată	Exploatații agricole numai cu efective de animale
LUDEȘTI	1236	588	647	1
LUNGULEȚU	1728	435	1293	-
MALU CU FLORI	1142	509	616	17
MĂNEȘTI	1240	739	436	65
MĂTĂSARU	1400	951	445	4
MOGOȘANI	1615	993	621	1
MOROENI	1404	682	700	22
MORTENI	731	625	106	-
MOȚĂIENI	759	277	476	6
NICULEȘTI	845	231	347	267
NUCET	1227	689	504	34
OCNIȚA	1250	815	434	1
ODOBEȘTI	1972	1279	688	5
PERȘINARI	550	343	207	-
PETREȘTI	2023	1111	912	-
PIETRARI	1081	492	588	1
PIETROȘIȚA	595	186	391	18
POIANA	1223	655	568	-
POTLOGI	1855	1143	584	128
PRODULEȘTI	948	746	198	4
PUCHENI	855	323	532	-
RACIU	954	589	354	11
RĂSCĂEȚI	903	543	359	1
RÂU ALB	1105	327	778	-
RĂZVAD	1418	632	785	1
RUNCU	1515	854	650	11
SĂLCIOARA	1507	923	530	54
ȘELARU	1463	1019	443	1
SLOBOZIA MOARĂ	654	47	607	-
ȘOTÎNGA	1376	1120	240	16
TĂRTĂȘEȘTI	1674	744	916	14
TĂTĂRANI	2215	1376	838	1
ULIEȘTI	752	594	158	-
ULMI	1379	721	483	175
VĂCĂREȘTI	1593	1340	247	6
VALEA LUNGĂ	2502	1109	1354	39
VALEA MARE	529	290	239	-
VĂLENI-DÎMBOVIȚA	1255	360	894	1
VÎRFURI	1028	414	614	-
VIȘINA	1673	1235	357	81
VIȘINEȘTI	1701	523	1104	74
VLĂDENI	451	308	143	-
VOINEȘTI	2551	788	1763	-
VULCANA-BĂI	1389	504	885	-
VULCANA-PANDELE	855	573	277	5

*) Numărul total al exploatațiilor agricole include și numărul exploatațiilor agricole fără suprafață agricolă utilizată și fără efective de animale (ex.: ciupercăriile).

35. Exploatații agricole, suprafața agricolă utilizată și suprafața agricolă utilizată ce a revenit în medie pe o exploatație agricolă, pe localități

Municipii, Orașe și Comune	Total exploatații agricole*) (număr)	Exploatații agricole care utilizează suprafața agricolă (număr)	Suprafața agricolă utilizată (hectare)	Suprafața agricolă utilizată, ce revine în medie (hectare)	
				pe o exploatație agricolă	pe o exploatație agricolă care utilizează suprafața agricolă
TOTAL JUDEȚ	113062	110895	230282,79	2,04	2,08
MUNICIPIUL TÂRGOVIȘTE	1116	1113	1353,08	1,21	1,22
MUNICIPIUL MORENI	447	447	634,32	1,42	1,42
ORAȘ FIENI	886	885	874,45	0,99	0,99
ORAȘ GĂEȘTI	1647	1647	2598,48	1,58	1,58
ORAȘ PUCIOASA	1828	1826	1639,80	0,90	0,90
ORAȘ RĂCARI	1047	1044	5135,16	4,90	4,92
ORAȘ TITU	984	984	2041,40	2,07	2,07
ANINOASA	1648	1605	1463,25	0,89	0,91
BĂLENI	1451	1419	4474,85	3,08	3,15
BĂRBULEȚU	1125	1108	1439,81	1,28	1,30
BEZDEAD	2462	2390	3142,71	1,28	1,31
BILCIUREȘTI	419	419	2419,97	5,78	5,78
BRĂNEȘTI	814	814	763,97	0,94	0,94
BRANIȘTEA	1296	1292	1765,37	1,36	1,37
BREZOELE	1485	1485	3541,99	2,39	2,39
BUCIUMENI	1442	1377	1712,20	1,19	1,24
BUCȘANI	1947	1806	3733,00	1,92	2,07
BUTIMANU	284	284	2926,95	10,31	10,31
CÂNDEȘTI	1864	1864	2111,75	1,13	1,13
CIOCĂNEȘTI	1115	1101	2444,84	2,19	2,22
COBIA	1122	1122	1110,53	0,99	0,99
COJASCA	210	209	1513,34	7,21	7,24
COMIȘANI	1900	1834	2711,98	1,43	1,48
CONȚEȘTI	1105	1013	5201,31	4,71	5,13
CORBII MARI	1741	1663	7920,67	4,55	4,76
CORNĂȚELU	734	611	3254,34	4,43	5,33
CORNEȘTI	2289	2287	4910,50	2,15	2,15
COSTEȘTII DIN VALE	920	919	2677,51	2,91	2,91
CREVEDIA	1451	1441	5066,16	3,49	3,52
CRÎNGURILE	1074	1071	2500,81	2,33	2,34
DĂRMĂNEȘTI	1028	1020	2753,63	2,68	2,70
DOBRA	858	854	4140,81	4,83	4,85
DOICEȘTI	571	555	545,54	0,96	0,98
DRAGODANA	1941	1896	4756,42	2,45	2,51
DRAGOMIREȘTI	1972	1963	2622,59	1,33	1,34
FINTA	1005	1003	3293,32	3,28	3,28
GLODENI	1519	1517	1331,07	0,88	0,88
GURA FOII	766	764	1312,47	1,71	1,72
GURA OCNIȚEI	1287	1229	2031,82	1,58	1,65
GURA ȘUȚII	911	910	3582,80	3,93	3,94
HULUBEȘTI	1193	1192	1724,56	1,45	1,45
I. L. CARAGIALE	1360	1352	1676,61	1,23	1,24
IEDERA	1547	1384	1055,03	0,68	0,76
LUCIENI	1130	1120	1370,70	1,21	1,22

*)Numărul total al exploatațiilor agricole include și numărul exploatațiilor agricole fără suprafață agricolă utilizată și fără efective de animale (ex.: ciupercăriile).

35. Exploatații agricole, suprafața agricolă utilizată și suprafața agricolă utilizată ce a revenit în medie pe o exploatație agricolă, pe localități - continuare

Municipii, Orașe și Comune	Total exploatații agricole ^{*)} (număr)	Exploatații agricole care utilizează suprafața agricolă (număr)	Suprafața agricolă utilizată (hectare)	Suprafața agricolă utilizată, ce revine în medie (hectare)	
				pe o exploatație agricolă	pe o exploatație agricolă care utilizează suprafața agricolă
LUDEȘTI	1236	1235	1896,63	1,53	1,54
LUNGULEȚU	1728	1728	3894,30	2,25	2,25
MALU CU FLORI	1142	1125	1416,84	1,24	1,26
MĂNEȘTI	1240	1175	1192,52	0,96	1,01
MĂTĂSARU	1400	1396	2731,99	1,95	1,96
MOGOȘANI	1615	1614	2579,17	1,60	1,60
MOROENI	1404	1382	8196,41	5,84	5,93
MORTENI	731	731	4826,95	6,60	6,60
MOȚĂIENI	759	753	679,95	0,90	0,90
NICULEȘTI	845	578	1659,64	1,96	2,87
NUCET	1227	1193	2298,14	1,87	1,93
OCNIȚA	1250	1249	1043,68	0,83	0,84
ODOBEȘTI	1972	1967	3110,48	1,58	1,58
PERȘINARI	550	550	1053,98	1,92	1,92
PETREȘTI	2023	2023	5735,77	2,84	2,84
PIETRARI	1081	1080	1451,82	1,34	1,34
PIETROȘIȚA	595	577	899,05	1,51	1,56
POIANA	1223	1223	2481,13	2,03	2,03
POTLOGI	1855	1727	3297,41	1,78	1,91
PRODULEȘTI	948	944	1905,35	2,01	2,02
PUCHENI	855	855	1683,53	1,97	1,97
RACIU	954	943	1564,69	1,64	1,66
RĂSCĂEȚI	903	902	3967,98	4,39	4,40
RÂU ALB	1105	1105	1669,04	1,51	1,51
RĂZVAD	1418	1417	2104,72	1,48	1,49
RUNCU	1515	1504	2630,58	1,74	1,75
SĂLCIOARA	1507	1453	4640,39	3,08	3,19
ȘELARU	1463	1462	5716,79	3,91	3,91
SLOBOZIA MOARĂ	654	654	1766,56	2,70	2,70
ȘOTÎNGA	1376	1360	968,52	0,70	0,71
TĂRTĂȘEȘTI	1674	1660	4458,27	2,66	2,69
TĂTĂRANI	2215	2214	2197,05	0,99	0,99
ULIEȘTI	752	752	3224,58	4,29	4,29
ULMI	1379	1204	2326,97	1,69	1,93
VĂCĂREȘTI	1593	1587	3248,72	2,04	2,05
VALEA LUNGĂ	2502	2463	2260,49	0,90	0,92
VALEA MARE	529	529	1523,38	2,88	2,88
VĂLENI-DÎMBOVIȚA	1255	1254	2207,18	1,76	1,76
VÎRFURI	1028	1028	1055,29	1,03	1,03
VIȘINA	1673	1592	5027,56	3,01	3,16
VIȘINEȘTI	1701	1627	1755,66	1,03	1,08
VLĂDENI	451	451	1306,00	2,90	2,90
VOINEȘTI	2551	2551	3148,10	1,23	1,23
VULCANA-BĂI	1389	1389	1617,49	1,16	1,16
VULCANA-PANDELE	855	850	580,17	0,68	0,68

^{*)}Numărul total al exploatațiilor agricole include și numărul exploatațiilor agricole fără suprafață agricolă utilizată și fără efective de animale (ex.: ciupercăriile).

36. Exploatații agricole (număr), după modul de deținere a suprafeței agricole utilizate, pe localități

Municipii, Orașe și Comune	Moduri de deținere			
	în proprietate	în arendă	teren comun	în parte sau alte moduri (schimb temporar, asociere, în concesiune etc.)
TOTAL JUDEȚ	100707	4963	81	11778
MUNICIPIUL TÂRGOVIȘTE	1087	13	-	27
MUNICIPIUL MORENI	441	2	1	6
ORAȘ FIENI	801	10	1	232
ORAȘ GĂEȘTI	1577	59	1	80
ORAȘ PUCIOASA	1748	12	1	115
ORAȘ RĂCARI	988	66	1	38
ORAȘ TITU	868	72	1	109
ANINOASA	1570	5	1	135
BĂLENI	1274	77	1	153
BĂRBULEȚU	971	156	1	25
BEZDEAD	2025	39	2	472
BILCIUREȘTI	403	17	-	86
BRĂNEȘTI	800	5	1	49
BRANIȘTEA	1000	49	1	316
BREZOAELE	1299	176	-	117
BUCIUMENI	1309	80	1	113
BUCȘANI	1747	67	-	46
BUTIMANU	265	36	-	33
CÎNDEȘTI	1682	104	1	94
CIOCĂNEȘTI	1096	15	1	5
COBIA	1065	45	1	36
COJASCA	193	26	-	8
COMIȘANI	1718	36	1	185
CONȚEȘTI	941	87	1	30
CORBII MARI	1421	69	1	219
CORNĂȚELU	563	42	1	29
CORNEȘTI	2043	25	1	388
COSTEȘTII DIN VALE	890	11	1	34
CREVEDIA	1433	42	-	10
CRÎNGURILE	955	46	-	109
DĂRMĂNEȘTI	1005	29	1	84
DOBRA	754	48	1	139
DOICEȘTI	550	6	1	7
DRAGODANA	1778	163	1	43
DRAGOMIREȘTI	1879	47	1	116
FINTA	988	19	1	28
GLODENI	1474	5	1	45
GURA FOII	674	29	1	109
GURA OCNIȚEI	1216	24	1	149
GURA ȘUȚII	657	81	1	233
HULUBEȘTI	1190	5	1	-
I. L. CARAGIALE	1335	15	1	7
IEDERA	1376	-	1	15
LUCIENI	1056	44	1	50

36. Exploatații agricole (număr), după modul de deținere a suprafeței agricole utilizate, pe localități - continuare

Municipii, Orașe și Comune	Moduri de deținere			
	în proprietate	în arendă	teren comun	în parte sau alte moduri (schimb temporar, asociere, în concesiune etc.)
LUDEȘTI	1225	18	1	5
LUNGULEȚU	1333	310	-	266
MALU CU FLORI	854	109	1	383
MĂNEȘTI	1078	43	1	119
MĂTĂSARU	1365	97	1	11
MOGOȘANI	1484	57	1	127
MOROENI	1184	73	1	225
MORTENI	575	60	-	162
MOȚĂIENI	722	20	1	48
NICULEȘTI	571	6	1	1
NUCET	1014	81	1	133
OCNIȚA	1218	-	1	41
ODOBEȘTI	1867	38	1	195
PERȘINARI	438	49	-	101
PETREȘTI	1953	72	1	2
PIETRARI	986	110	1	-
PIETROȘIȚA	440	13	1	169
POIANA	733	91	1	588
POTLOGI	1414	47	1	440
PRODULEȘTI	934	29	1	1
PUCHENI	760	50	3	85
RACIU	794	67	1	215
RĂSCĂEȚI	745	88	1	113
RÂU ALB	927	9	1	174
RĂZVAD	1382	23	1	302
RUNCU	1355	23	1	441
SĂLCIOARA	1218	63	1	244
ȘELARU	964	74	1	506
SLOBOZIA MOARĂ	548	139	-	198
ȘOTÎNGA	1066	13	1	368
TĂRTĂȘEȘTI	1622	51	1	63
TĂTĂRANI	1873	58	1	693
ULIEȘTI	510	64	1	242
ULMI	1118	54	1	110
VĂCĂREȘTI	1477	157	1	100
VALEA LUNGĂ	2438	4	1	56
VALEA MARE	517	19	1	6
VĂLENI-DÎMBOVIȚA	1070	179	1	46
VÎRFURI	1027	-	1	1
VIȘINA	1369	116	1	211
VIȘINEȘTI	1556	13	1	97
VLĂDENI	448	7	1	6
VOINEȘTI	2238	354	1	16
VULCANA-BĂI	1344	3	2	144
VULCANA-PANDELE	848	8	1	-

37. Exploatații agricole (număr) pe clase de mărime

Municipii, Orașe și Comune	CLASE DE MARIME						
	sub 0,5	0,5 - 1	1 - 2	2 - 5	5 - 10	10 - 20	20 - 30
TOTAL JUDEȚ	40485	25589	24973	16089	2323	627	264
MUNICIPIUL TÂRGOVIȘTE	366	365	236	120	18	5	1
MUNICIPIUL MORENI	384	47	11	4	-	-	-
ORAȘ FIENI	513	209	118	36	7	-	-
ORAȘ GĂEȘTI	726	440	313	136	22	4	1
ORAȘ PUCIOASA	951	518	263	76	11	3	-
ORAȘ RĂCARI	516	74	205	182	30	15	7
ORAȘ TITU	177	264	323	171	29	8	4
ANINOASA	938	336	215	87	21	4	-
BĂLENI	342	314	432	274	32	5	5
BĂRBULEȚU	342	269	296	178	18	4	-
BEZDEAD	865	725	527	228	39	3	-
BILCIUREȘTI	207	33	72	85	15	1	3
BRĂNEȘTI	447	238	92	25	5	3	2
BRANIȘTEA	345	405	354	160	17	6	3
BREZOAIELE	258	268	389	457	85	19	7
BUCIUMENI	543	383	301	139	8	1	-
BUCȘANI	662	490	409	207	17	11	1
BUTIMANU	55	69	65	60	11	5	6
CÂNDEȘTI	638	539	460	213	8	3	-
CIOCĂNEȘTI	281	286	322	183	15	3	4
COBIA	474	354	237	53	2	1	-
COJASCA	59	21	44	63	9	2	2
COMIȘANI	682	391	466	251	19	10	7
CONȚEȘTI	544	147	163	109	26	9	5
CORBII MARI	638	295	359	300	31	13	6
CORNĂȚELU	356	99	64	65	13	6	2
CORNEȘTI	403	459	775	550	65	16	6
COSTEȘTII DIN VALE	204	196	280	185	28	12	4
CREVEDIA	675	349	225	152	21	5	2
CRÎNGURILE	492	189	189	144	31	9	4
DĂRMĂNEȘTI	436	230	211	110	12	5	7
DOBRA	501	113	124	75	16	10	3
DOICEȘTI	406	116	19	5	2	2	-
DRAGODANA	355	346	503	585	78	16	5
DRAGOMIREȘTI	744	560	429	196	26	5	1
FINTA	487	168	199	117	18	3	2
GLODENI	649	530	273	60	3	-	-
GURA FOII	240	178	232	91	14	4	2
GURA OCNIȚEI	611	312	180	97	16	4	2
GURA ȘUȚII	101	63	318	346	59	6	2
HULUBEȘTI	312	301	375	181	16	6	-
I. L. CARAGIALE	759	393	152	29	4	6	3
IEDERA	972	301	81	20	5	2	1
LUCIENI	334	333	302	134	10	5	1

a suprafeței agricole utilizate, pe localități

A SUPRAFEȚEI AGRICOLE UTILIZATE (hectare)						Municipii, Orașe și Comune
30 - 50	50 - 100	100 - 500	500 - 1000	1000>	TOTAL	
184	133	188	33	7	110895	TOTAL JUDEȚ
1	-	1	-	-	1113	MUNICIPIUL TÂRGOVIȘTE
-	-	-	1	-	447	MUNICIPIUL MORENI
1	-	1	-	-	885	ORAȘ FIENI
1	-	3	1	-	1647	ORAȘ GĂEȘTI
-	3	1	-	-	1826	ORAȘ PUCIOASA
6	1	4	4	-	1044	ORAȘ RĂCARI
3	5	-	-	-	984	ORAȘ TITU
2	1	1	-	-	1605	ANINOASA
6	3	5	-	1	1419	BĂLENI
1	-	-	-	-	1108	BĂRBULEȚU
1	-	2	-	-	2390	BEZDEAD
-	1	-	2	-	419	BILCIUREȘTI
-	2	-	-	-	814	BRĂNEȘTI
1	-	1	-	-	1292	BRANIȘTEA
-	-	2	-	-	1485	BREZOAELE
1	-	1	-	-	1377	BUCIUMENI
4	3	1	1	-	1806	BUCȘANI
3	4	5	1	-	284	BUTIMANU
1	2	-	-	-	1864	CÂNDEȘTI
3	-	4	-	-	1101	CIOCĂNEȘTI
-	-	1	-	-	1122	COBIA
3	2	4	-	-	209	COJASCA
3	4	1	-	-	1834	COMIȘANI
1	2	5	1	1	1013	CONȚEȘTI
7	3	7	3	1	1663	CORBII MARI
1	1	3	-	1	611	CORNĂȚELU
5	6	2	-	-	2287	CORNEȘTI
1	6	3	-	-	919	COSTEȘTII DIN VALE
1	1	8	2	-	1441	CREVEDIA
7	2	4	-	-	1071	CRÎNGURILE
3	3	3	-	-	1020	DĂRMĂNEȘTI
1	2	6	3	-	854	DOBRA
2	3	-	-	-	555	DOICEȘTI
4	-	4	-	-	1896	DRAGODANA
1	-	-	1	-	1963	DRAGOMIREȘTI
2	1	5	1	-	1003	FINTA
-	1	1	-	-	1517	GLODENI
-	2	1	-	-	764	GURA FOII
2	2	3	-	-	1229	GURA OCNIȚEI
7	3	5	-	-	910	GURA ȘUȚII
-	-	1	-	-	1192	HULUBEȘTI
2	2	2	-	-	1352	I. L. CARAGIALE
1	-	1	-	-	1384	IEDERA
-	1	-	-	-	1120	LUCIENI

37. Exploatații agricole (număr) pe clase de mărime

Municipii, Orașe și Comune	CLASE DE MARIME						
	sub 0,5	0,5 - 1	1 - 2	2 - 5	5 - 10	10 - 20	20 - 30
LUDEȘTI	397	425	289	110	8	2	2
LUNGULEȚU	92	334	646	547	95	11	1
MALU CU FLORI	356	344	291	121	10	2	-
MĂNEȘTI	648	298	160	50	13	1	2
MĂTĂSARU	303	285	463	292	34	13	4
MOGOȘANI	375	365	526	315	24	5	2
MOROENI	515	279	284	165	50	30	20
MORTENI	390	22	118	110	37	22	7
MOȚĂIENI	376	231	111	32	1	1	-
NICULEȘTI	355	121	61	27	2	2	2
NUCET	315	291	367	190	18	7	-
OCNIȚA	542	433	225	35	7	5	2
ODOBEȘTI	437	496	610	365	38	11	6
PERȘINARI	46	117	183	184	16	2	1
PETREȘTI	183	297	638	742	125	25	5
PIETRARI	357	256	275	159	27	4	1
PIETROȘIȚA	168	138	185	74	8	1	1
POIANA	119	249	400	404	42	6	2
POTLOGI	492	274	450	417	68	19	4
PRODULEȘTI	500	155	130	121	25	3	2
PUCHENI	199	221	230	166	26	8	1
RACIU	344	241	201	147	3	2	2
RÂSCĂEȚI	242	77	149	286	101	23	8
RÂU ALB	293	298	289	202	19	2	-
RĂZVAD	658	313	210	215	11	1	3
RUNCU	516	329	355	256	35	6	1
SĂLCIOARA	466	326	353	254	33	10	2
ȘELARU	439	268	265	363	88	17	6
SLOBOZIA MOARĂ	50	90	219	217	65	10	2
ȘOTÎNGA	854	353	127	22	3	-	-
TĂRTĂȘEȘTI	546	411	389	215	51	19	15
TĂTĂRANI	909	554	623	120	7	-	-
ULIEȘTI	122	99	235	239	35	9	5
ULMI	491	276	268	124	22	11	6
VĂCĂREȘTI	719	278	348	212	13	6	7
VALEA LUNGĂ	1345	706	321	69	10	2	3
VALEA MARE	115	102	160	123	17	4	3
VĂLENI-DÎMBOVIȚA	197	251	445	320	34	5	1
VÎRFURI	424	318	181	92	9	3	-
VIȘINA	706	105	233	396	94	31	12
VIȘINEȘTI	588	543	329	146	9	5	5
VLĂDENI	44	105	190	87	10	6	5
VOINEȘTI	979	673	558	289	33	13	2
VULCANA-BĂI	631	382	235	125	12	2	-
VULCANA-PANDELE	652	144	45	5	3	-	-

a suprafeței agricole utilizate, pe localități - continuare

A SUPRAFEȚEI AGRICOLE UTILIZATE (hectare)						Municipii, Orașe și Comune
30 - 50	50 - 100	100 - 500	500 - 1000	1000>	TOTAL	
1	-	-	1	-	1235	LUDEȘTI
1	-	1	-	-	1728	LUNGULEȚU
-	-	1	-	-	1125	MALU CU FLORI
-	2	1	-	-	1175	MĂNEȘTI
-	-	2	-	-	1396	MĂTĂSARU
-	1	1	-	-	1614	MOGOȘANI
16	11	10	-	2	1382	MOROENI
8	8	8	1	-	731	MORTENI
-	-	1	-	-	753	MOȚĂIENI
2	1	5	-	-	578	NICULEȘTI
2	-	3	-	-	1193	NUCET
-	-	-	-	-	1249	OCNIȚA
2	2	-	-	-	1967	ODOBEȘTI
1	-	-	-	-	550	PERȘINARI
4	2	1	1	-	2023	PETREȘTI
1	-	-	-	-	1080	PIETRARI
-	1	1	-	-	577	PIETROȘIȚA
-	1	-	-	-	1223	POIANA
1	-	2	-	-	1727	POTLOGI
5	-	3	-	-	944	PRODULEȘTI
2	1	1	-	-	855	PUCHENI
1	-	2	-	-	943	RACIU
9	2	5	-	-	902	RĂSCĂEȚI
-	1	1	-	-	1105	RÂU ALB
2	2	2	-	-	1417	RĂZVAD
1	2	3	-	-	1504	RUNCU
3	-	3	3	-	1453	SĂLCIOARA
5	4	5	2	-	1462	ȘELARU
-	1	-	-	-	654	SLOBOZIA MOARĂ
-	-	1	-	-	1360	ȘOTÎNGA
9	-	4	1	-	1660	TĂRTĂȘEȘTI
-	-	1	-	-	2214	TĂTĂRANI
-	3	4	1	-	752	ULIEȘTI
3	2	-	1	-	1204	ULMI
2	-	1	-	1	1587	VĂCĂREȘTI
3	3	1	-	-	2463	VALEA LUNGĂ
3	1	1	-	-	529	VALEA MARE
-	1	-	-	-	1254	VĂLENI-DÎMBOVIȚA
-	1	-	-	-	1028	VÎRFURI
4	4	6	1	-	1592	VIȘINA
1	1	-	-	-	1627	VIȘINEȘTI
2	-	2	-	-	451	VLĂDENI
1	2	1	-	-	2551	VOINEȘTI
-	1	1	-	-	1389	VULCANA-BĂI
-	-	1	-	-	850	VULCANA-PANDELE

38. Exploatații agricole (număr) pe clase de mărime

Municipii, Orașe și Comune	CLASE DE MARIME						
	sub 0,5	0,5 - 1	1 - 2	2 - 5	5 - 10	10 - 20	20 - 30
TOTAL JUDEȚ	40325	25609	25039	16173	2330	628	264
MUNICIPIUL TÂRGOVIȘTE	359	363	239	124	20	5	1
MUNICIPIUL MORENI	384	47	11	4	-	-	-
ORAȘ FIENI	511	211	118	36	7	-	-
ORAȘ GĂEȘTI	726	440	313	136	22	4	1
ORAȘ PUCIOASA	950	519	263	76	11	3	-
ORAȘ RĂCARI	516	74	205	182	30	15	7
ORAȘ TITU	177	264	323	171	29	8	4
ANINOASA	933	341	215	86	22	4	-
BĂLENI	342	312	434	274	32	5	5
BĂRBULEȚU	337	272	297	179	19	4	-
BEZDEAD	865	724	528	228	39	3	-
BILCIUREȘTI	207	33	72	85	15	1	3
BRĂNEȘTI	447	237	93	25	5	3	2
BRANIȘTEA	345	405	354	160	17	6	3
BREZOAELE	253	264	389	464	87	19	7
BUCIUMENI	543	382	302	139	8	1	-
BUCȘANI	661	491	409	207	17	11	1
BUTIMANU	55	69	65	60	11	5	6
CÂNDEȘTI	638	539	460	213	8	3	-
CIOCĂNEȘTI	280	286	322	184	15	3	4
COBIA	474	353	238	53	2	1	-
COJASCA	59	21	44	63	9	2	2
COMIȘANI	682	391	466	251	19	10	7
CONȚEȘTI	544	146	164	109	26	8	6
CORBII MARI	639	295	359	300	31	13	6
CORNĂȚELU	356	99	64	65	13	6	2
CORNEȘTI	403	459	775	550	65	16	6
COSTEȘTII DIN VALE	204	196	280	185	28	12	3
CREVEDIA	673	351	225	152	21	5	2
CRÎNGURILE	492	189	189	144	31	9	4
DĂRMĂNEȘTI	433	232	212	110	12	5	7
DOBRA	501	113	124	75	16	10	3
DOICEȘTI	390	134	19	5	2	2	-
DRAGODANA	353	346	499	590	79	16	5
DRAGOMIREȘTI	743	560	430	196	26	5	1
FINTA	487	168	199	117	18	3	2
GLODENI	649	530	273	60	3	-	-
GURA FOII	240	178	232	91	14	4	2
GURA OCNIȚEI	611	311	181	97	16	4	2
GURA ȘUȚII	101	63	318	346	59	6	2
HULUBEȘTI	312	300	376	181	16	6	-
I. L. CARAGIALE	758	394	152	29	4	6	3
IEDERA	972	301	81	20	5	2	1
LUCIENI	334	333	302	134	10	5	1

a suprafeței totale, pe localități

A SUPRAFEȚEI TOTALE (hectare)						Municipii, Orașe și Comune
30 - 50	50 - 100	100 - 500	500 - 1000	1000>	TOTAL	
185	134	188	33	7	110915	TOTAL JUDEȚ
1	-	1	-	-	1113	MUNICIPIUL TÂRGOVIȘTE
-	-	-	1	-	447	MUNICIPIUL MORENI
1	-	1	-	-	885	ORAȘ FIENI
1	-	3	1	-	1647	ORAȘ GĂEȘTI
-	3	1	-	-	1826	ORAȘ PUCIOASA
6	1	4	4	-	1044	ORAȘ RĂCARI
3	5	-	-	-	984	ORAȘ TITU
2	1	1	-	-	1605	ANINOASA
6	3	5	-	1	1419	BĂLENI
1	-	-	-	-	1109	BĂRBULEȚU
1	-	2	-	-	2390	BEZDEAD
-	1	-	2	-	419	BILCIUREȘTI
-	2	-	-	-	814	BRĂNEȘTI
1	-	1	-	-	1292	BRANIȘTEA
-	-	2	-	-	1485	BREZOELE
1	-	1	-	-	1377	BUCIUMENI
4	3	1	1	-	1806	BUCȘANI
3	4	5	1	-	284	BUTIMANU
1	2	-	-	-	1864	CÎNDEȘTI
3	-	4	-	-	1101	CIOCĂNEȘTI
-	-	1	-	-	1122	COBIA
3	2	4	-	-	209	COJASCA
3	4	1	-	-	1834	COMIȘANI
1	2	5	1	1	1013	CONȚEȘTI
7	3	7	3	1	1664	CORBII MARI
1	1	3	-	1	611	CORNĂȚELU
5	6	2	-	-	2287	CORNEȘTI
2	6	3	-	-	919	COSTEȘTII DIN VALE
1	1	8	2	-	1441	CREVEDIA
7	2	4	-	-	1071	CRÎNGURILE
3	3	3	-	-	1020	DĂRMĂNEȘTI
1	2	6	3	-	854	DOBRA
2	3	-	-	-	557	DOICEȘTI
4	-	4	-	-	1896	DRAGODANA
1	-	-	1	-	1963	DRAGOMIREȘTI
2	1	5	1	-	1003	FINTA
-	1	1	-	-	1517	GLODENI
-	2	1	-	-	764	GURA FOII
2	2	3	-	-	1229	GURA OCNIȚEI
7	3	5	-	-	910	GURA ȘUȚII
-	-	1	-	-	1192	HULUBEȘTI
2	2	2	-	-	1352	I. L. CARAGIALE
1	-	1	-	-	1384	IEDERA
-	1	-	-	-	1120	LUCIENI

38. Exploatații agricole (număr) pe clase de mărime

Municipii, Orașe și Comune	CLASE DE MARIME						
	sub 0,5	0,5 - 1	1 - 2	2 - 5	5 - 10	10 - 20	20 - 30
LUDEȘTI	389	424	296	112	8	2	2
LUNGULEȚU	92	334	646	547	95	11	1
MALU CU FLORI	349	344	287	130	12	2	-
MĂNEȘTI	648	298	160	50	13	1	2
MĂTĂSARU	300	286	465	292	34	13	4
MOGOȘANI	375	365	526	315	24	5	2
MOROENI	515	279	284	165	50	30	20
MORTENI	390	22	118	110	37	22	7
MOȚĂIENI	369	236	110	35	1	1	-
NICULEȘTI	355	121	61	27	2	2	2
NUCET	315	291	367	190	18	7	-
OCNIȚA	537	433	228	36	8	5	2
ODOBEȘTI	437	496	610	365	38	11	6
PERȘINARI	46	116	181	187	16	2	1
PETREȘTI	183	297	636	744	125	24	5
PIETRARI	350	259	273	165	27	4	1
PIETROȘIȚA	168	138	185	74	8	1	1
POIANA	119	248	401	404	42	6	2
POTLOGI	497	276	451	418	66	21	4
PRODULEȘTI	500	154	130	122	25	3	2
PUCHENI	199	221	230	166	26	8	1
RACIU	341	243	201	148	3	2	2
RĂSCĂEȚI	242	77	149	286	101	23	8
RÂU ALB	293	297	289	203	19	2	-
RĂZVAD	658	313	210	215	11	1	3
RUNCU	512	326	357	261	35	6	1
SÂLCIOARA	466	326	353	254	33	10	2
ȘELARU	439	268	265	363	88	17	6
SLOBOZIA MOARĂ	50	90	219	217	65	10	2
ȘOTÎNGA	854	353	127	22	3	-	-
TÂRTĂȘEȘTI	528	413	407	218	51	19	15
TĂTĂRANI	897	553	631	125	7	-	-
ULIEȘTI	122	99	235	239	35	9	5
ULMI	490	277	269	124	22	11	6
VĂCĂREȘTI	719	278	348	212	13	6	7
VALEA LUNGĂ	1345	705	322	69	10	2	3
VALEA MARE	115	102	160	123	17	4	3
VĂLENI-DÎMBOVIȚA	178	245	451	339	33	6	1
VÎRFURI	418	322	182	93	9	3	-
VIȘINA	706	105	233	396	94	31	12
VIȘINEȘTI	576	539	342	150	9	5	5
VLĂDENI	44	104	191	87	10	6	5
VOINEȘTI	979	673	558	289	33	13	2
VULCANA-BĂI	629	383	236	125	12	2	-
VULCANA-PANDELE	652	144	45	5	3	-	-

a suprafeței totale, pe localități - continuare

A SUPRAFEȚEI TOTALE (hectare)							Municipii, Orașe și Comune
30 - 50	50 - 100	100 - 500	500 - 1000	1000>	TOTAL		
1	-	-	1	-	1235	LUDEȘTI	
1	-	1	-	-	1728	LUNGULEȚU	
-	-	1	-	-	1125	MALU CU FLORI	
-	2	1	-	-	1175	MĂNEȘTI	
-	-	2	-	-	1396	MĂTĂSARU	
-	1	1	-	-	1614	MOGOȘANI	
16	11	10	-	2	1382	MOROENI	
8	8	8	1	-	731	MORTENI	
-	-	1	-	-	753	MOȚĂIENI	
2	1	5	-	-	578	NICULEȘTI	
2	-	3	-	-	1193	NUCET	
-	-	-	-	-	1249	OCNIȚA	
2	2	-	-	-	1967	ODOBEȘTI	
1	-	-	-	-	550	PERȘINARI	
4	3	1	1	-	2023	PETREȘTI	
1	-	-	-	-	1080	PIETRARI	
-	1	1	-	-	577	PIETROȘIȚA	
-	1	-	-	-	1223	POIANA	
1	-	2	-	-	1736	POTLOGI	
5	-	3	-	-	944	PRODULEȘTI	
2	1	1	-	-	855	PUCHENI	
1	-	2	-	-	943	RACIU	
9	2	5	-	-	902	RÂSCĂEȚI	
-	1	1	-	-	1105	RÂU ALB	
2	2	2	-	-	1417	RĂZVAD	
1	2	3	-	-	1504	RUNCU	
3	-	3	3	-	1453	SĂLCIOARA	
5	4	5	2	-	1462	ȘELARU	
-	1	-	-	-	654	SLOBOZIA MOARĂ	
-	-	1	-	-	1360	ȘOTÎNGA	
9	-	4	1	-	1665	TĂRTĂȘEȘTI	
-	-	1	-	-	2214	TĂTĂRANI	
-	3	4	1	-	752	ULIEȘTI	
3	2	-	1	-	1205	ULMI	
2	-	1	-	1	1587	VĂCĂREȘTI	
3	3	1	-	-	2463	VALEA LUNGĂ	
3	1	1	-	-	529	VALEA MARE	
-	1	-	-	-	1254	VĂLENI-DÎMBOVIȚA	
-	1	-	-	-	1028	VÎRFURI	
4	4	6	1	-	1592	VIȘINA	
1	1	-	-	-	1628	VIȘINEȘTI	
2	-	2	-	-	451	VLĂDENI	
1	2	1	-	-	2551	VOINEȘTI	
-	1	1	-	-	1389	VULCANA-BĂI	
-	-	1	-	-	850	VULCANA-PANDELE	

39. Exploatații agricole (număr), cu suprafața agricolă utilizată, suprafața agricolă

Municipii, Orașe și Comune	SUPRAFAȚA AGRICOLA UTILIZATĂ				
	Teren arabil	Grădini familiale	Total pășuni și fânețe permanente	Culturi permanente	TOTAL suprafața agricolă utilizată
TOTAL JUDEȚ	75223	46848	36054	23727	110895
MUNICIPIUL TÂRGOVIȘTE	1022	230	93	54	1113
MUNICIPIUL MORENI	88	352	302	37	447
ORAȘ FIENI	7	350	836	445	885
ORAȘ GĂEȘTI	1500	1048	50	181	1647
ORAȘ PUCIOASA	683	494	1610	837	1826
ORAȘ RĂCARI	770	777	2	32	1044
ORAȘ TITU	965	444	14	12	984
ANINOASA	1117	706	803	263	1605
BĂLENI	1321	335	12	13	1419
BĂRBULEȚU	108	287	863	653	1108
BEZDEAD	515	601	2216	1271	2390
BILCIUREȘTI	266	351	16	37	419
BRĂNEȘTI	459	451	657	150	814
BRANIȘTEA	1290	168	1	4	1292
BREZOELE	1470	303	5	6	1485
BUCIUMENI	178	124	1197	1002	1377
BUCȘANI	1726	232	47	40	1806
BUTIMANU	276	210	1	43	284
CÎNDEȘTI	214	290	1128	1764	1864
CIOCĂNEȘTI	1053	619	2	2	1101
COBIA	998	710	664	157	1122
COJASCA	188	100	1	5	209
COMIȘANI	1544	1132	12	33	1834
CONȚEȘTI	727	618	3	29	1013
CORBII MARI	1243	872	32	51	1663
CORNĂȚELU	559	98	46	23	611
CORNEȘTI	2270	1057	7	51	2287
COSTEȘTII DIN VALE	847	617	20	67	919
CREVEDIA	1091	1131	-	54	1441
CRÎNGURILE	956	446	17	51	1071
DĂRMĂNEȘTI	930	614	16	124	1020
DOBRA	603	697	29	78	854
DOICEȘTI	454	348	236	203	555
DRAGODANA	1842	687	45	190	1896
DRAGOMIREȘTI	1833	611	124	302	1963
FINTA	902	600	17	85	1003
GLODENI	786	278	1464	243	1517
GURA FOII	711	527	25	69	764
GURA OCNIȚEI	973	502	229	182	1229
GURA ȘUȚII	865	551	14	47	910
HULUBEȘTI	1042	490	745	254	1192
I. L. CARAGIALE	1259	931	115	108	1352
IEDERA	649	737	1055	124	1384
LUCIENI	1006	263	63	349	1120

neutilizată și alte suprafețe, pe categorii de folosință, pe localități

Suprafața agricolă neutilizată	Suprafața împădurită	Din care: crânguri în sistem de rotație pe termen scurt	Suprafețe ocupate cu clădiri, curți, drumuri, iazuri etc.	Suprafața totală a exploatației agricole	Municipii, Orașe și Comune
1576	7412	154	87333	113062	TOTAL JUDEȚ
25	40	-	671	1116	MUNICIPIUL TÂRGOVIȘTE
-	39	-	441	447	MUNICIPIUL MORENI
18	38	6	700	886	ORAȘ FIENI
19	27	-	1337	1647	ORAȘ GĂEȘTI
17	137	8	1481	1828	ORAȘ PUCIOASA
2	-	-	869	1047	ORAȘ RĂCARI
1	36	-	716	984	ORAȘ TITU
21	102	1	1244	1648	ANINOASA
36	16	-	1077	1451	BĂLENI
52	45	-	842	1125	BĂRBULEȚU
4	675	1	1951	2462	BEZDEAD
-	-	-	386	419	BILCIUREȘTI
1	217	-	748	814	BRĂNEȘTI
-	16	-	1086	1296	BRANIȘTEA
24	1	-	1204	1485	BREZOELE
1	95	-	1215	1442	BUCIUMENI
3	17	1	1539	1947	BUCȘANI
1	-	-	246	284	BUTIMANU
-	434	4	1151	1864	CÎNDEȘTI
1	-	-	670	1115	CIOCĂNEȘTI
8	392	5	953	1122	COBIA
-	5	-	186	210	COJASCA
-	-	-	1576	1900	COMIȘANI
7	25	1	924	1105	CONȚEȘTI
5	10	10	1601	1741	CORBII MARI
-	-	-	395	734	CORNĂȚELU
1	-	-	1790	2289	CORNEȘTI
2	4	-	744	920	COSTEȘTII DIN VALE
8	-	-	1187	1451	CREVEDIA
3	105	6	711	1074	CRÎNGURILE
6	1	-	972	1028	DĂRMĂNEȘTI
1	-	-	813	858	DOBRA
59	26	2	550	571	DOICEȘTI
9	335	8	1494	1941	DRAGODANA
4	125	2	1433	1972	DRAGOMIREȘTI
-	1	-	940	1005	FINTA
6	39	4	1221	1519	GLODENI
-	31	-	546	766	GURA FOII
4	26	-	1025	1287	GURA OCNIȚEI
-	8	1	744	911	GURA ȘUȚII
1	27	1	913	1193	HULUBEȘTI
15	1	1	1090	1360	I. L. CARAGIALE
1	6	-	1363	1547	IEDERA
4	65	4	574	1130	LUCIENI

39. Exploatații agricole (număr), cu suprafața agricolă utilizată, suprafața agricolă

Municipii, Orașe și Comune	SUPRAFAȚA AGRICOLĂ UTILIZATĂ				
	Teren arabil	Grădini familiale	Total pășuni și fânețe permanente	Culturi permanente	TOTAL suprafața agricolă utilizată
LUDEȘTI	550	518	1058	503	1235
LUNGULEȚU	1727	576	-	3	1728
MALU CU FLORI	20	124	714	958	1125
MĂNEȘTI	1007	218	157	465	1175
MĂTĂSARU	1283	862	11	102	1396
MOGOȘANI	1600	882	3	67	1614
MOROENI	16	147	1236	557	1382
MORTENI	715	644	1	31	731
MOȚĂIENI	109	250	714	119	753
NICULEȘTI	534	88	3	27	578
NUCET	1111	537	3	31	1193
OCNIȚA	519	738	1200	159	1249
ODOBEȘTI	1782	1354	5	4	1967
PERȘINARI	538	437	17	154	550
PETREȘTI	2005	1174	11	23	2023
PIETRARI	358	2	759	712	1080
PIETROȘIȚA	2	15	453	324	577
POIANA	1215	544	2	2	1223
POTLOGI	1436	1243	5	36	1727
PRODULEȘTI	679	755	6	175	944
PUCHENI	67	14	776	513	855
RACIU	860	588	213	349	943
RĂSCĂEȚI	680	562	16	54	902
RÂU ALB	23	218	875	725	1105
RĂZVAD	1054	440	836	448	1417
RUNCU	5	602	1306	899	1504
SĂLCIOARA	1243	882	112	10	1453
ȘELARU	1456	723	4	36	1462
SLOBOZIA MOARĂ	654	10	-	1	654
ȘOTÎNGA	986	678	854	187	1360
TĂRTĂȘEȘTI	1605	777	2	18	1660
TĂTĂRANI	1901	582	1370	1279	2214
ULIEȘTI	736	630	6	93	752
ULMI	1091	403	44	45	1204
VĂCĂREȘTI	1143	1344	15	33	1587
VALEA LUNGĂ	1477	739	2218	57	2463
VALEA MARE	512	231	51	67	529
VĂLENI-DÎMBOVIȚA	105	142	817	1128	1254
VÎRFURI	92	508	987	545	1028
VIȘINA	998	1266	6	27	1592
VIȘINEȘTI	427	341	1572	542	1627
VLĂDENI	443	192	9	62	451
VOINEȘTI	684	318	722	2066	2551
VULCANA-BĂI	85	230	1346	334	1389
VULCANA-PANDELE	384	331	705	32	850

neutilizată și alte suprafețe, pe categorii de folosință, pe localități - continuare

Suprafața agricolă neutilizată	Suprafața împădurită	Din care: crânguri în sistem de rotație pe termen scurt	Suprafețe ocupate cu clădiri, curți, drumuri, iazuri etc.	Suprafața totală a exploatației agricole	Municipii, Orașe și Comune
64	67	6	1130	1236	LUDEȘTI
-	-	-	1357	1728	LUNGULEȚU
134	158	6	866	1142	MALU CU FLORI
1	42	3	829	1240	MĂNEȘTI
6	3	1	1198	1400	MĂTĂSARU
-	-	-	1255	1615	MOGOȘANI
2	2	1	839	1404	MOROENI
-	8	-	680	731	MORTENI
37	147	-	453	759	MOȚĂIENI
-	-	-	593	845	NICULEȘTI
-	2	-	989	1227	NUCET
32	133	-	1003	1250	OCNIȚA
3	56	4	1503	1972	ODOBEȘTI
7	-	-	521	550	PERȘINARI
8	-	-	1278	2023	PETREȘTI
34	126	1	798	1081	PIETRARI
-	27	1	504	595	PIETROȘIȚA
2	-	-	939	1223	POIANA
50	135	-	1638	1855	POTLOGI
3	-	-	803	948	PRODULEȘTI
3	39	1	596	855	PUCHENI
28	241	2	782	954	RACIU
-	52	-	634	903	RÂSCĂEȚI
9	227	1	796	1105	RÂU ALB
1	6	-	1175	1418	RÂZVAD
29	306	5	1277	1515	RUNCU
1	6	2	1051	1507	SĂLCIOARA
1	-	-	1254	1463	ȘELARU
3	-	-	490	654	SLOBOZIA MOARĂ
-	78	3	1219	1376	ȘOTÎNGA
61	-	-	1018	1674	TĂRTĂȘEȘTI
142	417	2	1851	2215	TĂTĂRANI
1	3	1	665	752	ULIEȘTI
3	11	-	1034	1379	ULMI
-	-	-	1346	1593	VĂCĂREȘTI
14	368	28	1721	2502	VALEA LUNGĂ
-	75	-	434	529	VALEA MARE
261	369	1	846	1255	VĂLENI-DÎMBOVIȚA
85	306	2	861	1028	VÎRFURI
-	-	-	1209	1673	VIȘINA
130	201	1	862	1701	VIȘINEȘTI
4	4	4	380	451	VLĂDENI
11	302	2	1653	2551	VOINEȘTI
33	221	-	891	1389	VULCANA-BĂI
3	107	10	793	855	VULCANA-PANDELE

40. Suprafața agricolă utilizată, după modul de deținere a suprafeței agricole utilizate, pe localități (hectare)

Municipii, Orașe și Comune	Moduri de deținere				TOTAL
	În proprietate	În arendă	Teren comun	În parte sau alte moduri de deținere	
TOTAL JUDEȚ	124176,27	63648,99	15150,41	27307,12	230282,79
MUNICIPIUL TÂRGOVIȘTE	1132,99	161,69	-	58,40	1353,08
MUNICIPIUL MORENI	123,46	0,52	507,00	3,34	634,32
ORAȘ FIENI	483,26	11,52	235,00	144,67	874,45
ORAȘ GĂEȘTI	1462,67	820,39	127,00	188,42	2598,48
ORAȘ PUCIOASA	1249,68	145,21	77,00	167,91	1639,80
ORAȘ RĂCARI	1331,72	3444,72	203,00	155,72	5135,16
ORAȘ TITU	1320,22	495,77	63,00	162,41	2041,40
ANINOASA	974,61	4,90	151,13	332,61	1463,25
BĂLENI	2117,24	1916,83	42,50	398,28	4474,85
BĂRBULEȚU	987,38	380,89	42,18	29,36	1439,81
BEZDEAD	1847,13	33,29	666,75	595,54	3142,71
BILCIUREȘTI	478,00	1711,66	-	230,31	2419,97
BRĂNEȘTI	584,52	7,96	85,00	86,49	763,97
BRANIȘTEA	1159,81	136,67	108,00	360,89	1765,37
BREZOAIELE	2425,87	885,56	-	230,56	3541,99
BUCIUMENI	1104,22	125,21	385,66	97,11	1712,20
BUCȘANI	2049,38	743,51	-	940,11	3733,00
BUTIMANU	390,39	2207,42	-	329,14	2926,95
CÎNDEȘTI	1646,53	292,92	78,60	93,70	2111,75
CIOCĂNEȘTI	1907,59	403,76	119,00	14,49	2444,84
COBIA	799,28	51,93	234,13	25,19	1110,53
COJASCA	446,21	796,84	-	270,29	1513,34
COMIȘANI	1996,77	282,74	45,71	386,76	2711,98
CONȚEȘTI	892,46	4210,13	66,09	32,63	5201,31
CORBII MARI	1928,96	4997,50	396,00	598,21	7920,67
CORNĂȚELU	758,62	2097,79	132,00	265,93	3254,34
CORNEȘTI	3264,66	430,22	97,15	1118,47	4910,50
COSTEȘTII DIN VALE	1823,14	649,39	120,00	84,98	2677,51
CREVEDIA	3811,86	974,82	-	279,48	5066,16
CRÎNGURILE	1097,82	1023,95	-	379,04	2500,81
DĂRMĂNEȘTI	1341,75	1161,64	66,00	184,24	2753,63
DOBRA	1003,43	2794,15	85,10	258,13	4140,81
DOICEȘTI	237,70	9,21	82,00	216,63	545,54
DRAGODANA	3410,73	940,05	295,93	109,71	4756,42
DRAGOMIREȘTI	1740,71	97,37	245,00	539,51	2622,59
FINTA	1311,66	1845,50	50,02	86,14	3293,32
GLODENI	1073,09	6,55	169,00	82,43	1331,07
GURA FOII	785,23	296,16	72,84	158,24	1312,47
GURA OCNIȚEI	976,27	567,21	32,88	455,46	2031,82
GURA ȘUȚII	1492,23	1212,09	340,00	538,48	3582,80
HULUBEȘTI	1548,48	20,08	156,00	-	1724,56
I. L. CARAGIALE	1182,97	315,77	94,00	83,87	1676,61
IEDERA	622,34	-	330,00	102,69	1055,03
LUCIENI	1095,56	92,86	90,38	91,90	1370,70

40. Suprafața agricolă utilizată, după modul de deținere a suprafeței agricole utilizate, pe localități
(hectare) - continuare

Municipii, Orașe și Comune	Moduri de deținere				TOTAL
	În proprietate	În arendă	Teren comun	În parte sau alte moduri de deținere	
LUDEȘTI	1264,74	47,48	580,27	4,14	1896,63
LUNGULEȚU	2167,39	784,82	-	942,09	3894,30
MALU CU FLORI	693,89	169,35	220,65	332,95	1416,84
MĂNEȘTI	866,04	96,46	166,00	64,02	1192,52
MĂTĂSARU	1922,82	456,81	340,00	12,36	2731,99
MOGOȘANI	1924,35	164,35	208,60	281,87	2579,17
MOROENI	3038,03	1928,37	63,00	3167,01	8196,41
MORTENI	1000,36	3565,42	-	261,17	4826,95
MOȚĂIENI	453,99	32,24	150,00	43,72	679,95
NICULEȘTI	608,74	933,03	112,77	5,10	1659,64
NUCET	1270,62	630,90	219,00	177,62	2298,14
OCNIȚA	887,32	-	24,46	131,90	1043,68
ODOBEȘTI	2368,22	178,99	89,00	474,27	3110,48
PERȘINARI	736,35	166,28	-	151,35	1053,98
PETREȘTI	4677,04	418,63	572,00	68,10	5735,77
PIETRARI	1086,58	326,53	38,71	-	1451,82
PIETROȘIȚA	539,69	37,41	129,00	192,95	899,05
POIANA	989,30	247,98	95,00	1148,85	2481,13
POTLOGI	1912,26	225,38	116,00	1043,77	3297,41
PRODULEȘTI	950,00	743,55	166,30	45,50	1905,35
PUCHENI	1170,55	105,77	310,00	97,21	1683,53
RACIU	680,75	179,64	294,67	409,63	1564,69
RĂSCĂEȚI	2425,83	1099,70	158,00	284,45	3967,98
RÂU ALB	1233,22	78,09	185,00	172,73	1669,04
RĂZVAD	971,39	244,46	190,00	698,87	2104,72
RUNCU	1323,19	332,10	257,36	717,93	2630,58
SĂLCIOARA	2892,86	1146,23	268,42	332,88	4640,39
ȘELARU	1726,83	2381,66	750,00	858,30	5716,79
SLOBOZIA MOARĂ	1006,95	336,67	-	422,94	1766,56
ȘOTÎNGA	510,40	17,08	229,91	211,13	968,52
TĂRTĂȘEȘTI	2843,33	1129,53	103,00	382,41	4458,27
TĂTĂRANI	1272,15	77,40	304,00	543,50	2197,05
ULIEȘTI	869,34	1741,58	67,00	546,66	3224,58
ULMI	1188,16	795,89	79,56	263,36	2326,97
VĂCĂREȘTI	1997,75	750,17	366,00	134,80	3248,72
VALEA LUNGĂ	1489,14	21,80	270,00	479,55	2260,49
VALEA MARE	860,68	228,78	396,00	37,92	1523,38
VĂLENI-DÎMBOVIȚA	1630,96	449,92	77,00	49,30	2207,18
VÎRFURI	960,96	-	94,23	0,10	1055,29
VIȘINA	2447,66	1709,15	360,66	510,09	5027,56
VIȘINEȘTI	1392,33	27,91	56,00	279,42	1755,66
VLĂDENI	796,23	127,27	230,00	152,50	1306,00
VOINEȘTI	2273,82	698,21	134,49	41,58	3148,10
VULCANA-BĂI	1085,65	5,29	363,30	163,25	1617,49
VULCANA-PANDELE	349,81	6,36	224,00	-	580,17

41. Suprafața agricolă utilizată (hectare), pe clase de mărime

Municipii, Orașe și Comune	CLASE DE MARIME A SUPRAFETEI						
	sub 0,5	0,5 - 1	1 - 2	2 - 5	5 - 10	10 - 20	20 - 30
TOTAL JUDEȚ	10761,08	17663,25	35472,31	46521,82	15274,12	8552,91	6403,90
MUNICIPIUL TÂRGOVIȘTE	107,79	249,16	317,57	333,21	119,12	58,22	24,55
MUNICIPIUL MORENI	70,82	30,31	14,06	12,13	-	-	-
ORAȘ FIENI	156,57	139,66	160,34	101,36	40,35	-	-
ORAȘ GĂEȘTI	175,80	300,67	437,48	382,36	142,19	54,27	23,33
ORAȘ PUCIOASA	274,53	349,84	355,05	216,12	67,35	33,94	-
ORAȘ RÂCARI	80,00	50,64	300,86	541,21	201,59	200,91	178,09
ORAȘ TITU	53,46	183,55	443,17	486,38	217,63	112,03	104,88
ANINOASA	231,01	231,65	293,48	247,75	135,56	49,52	-
BĂLENI	93,91	222,33	612,02	771,92	207,09	70,93	125,95
BĂRBULEȚU	101,82	184,14	423,55	527,65	115,29	45,18	-
BEZDEAD	247,87	508,75	744,15	646,01	251,93	37,00	-
BILCIUREȘTI	31,77	22,86	101,04	239,30	109,82	19,28	67,32
BRĂNEȘTI	137,07	166,04	126,82	71,39	34,23	42,50	43,12
BRANIȘTEA	108,09	288,27	512,84	460,19	102,38	70,89	65,75
BREZOELE	79,30	190,84	573,56	1362,02	538,03	256,05	160,65
BUCIUMENI	155,15	267,51	429,03	373,05	49,83	14,37	-
BUCȘANI	188,82	346,38	581,88	573,09	111,80	167,07	24,33
BUTIMANU	18,04	46,84	86,71	173,32	68,70	65,65	154,68
CÎNDEȘTI	201,12	378,65	641,78	602,02	51,99	41,81	-
CIOCĂNEȘTI	77,81	203,07	465,76	524,86	97,20	40,75	112,94
COBIA	139,03	251,87	319,63	144,02	10,89	10,96	-
COJASCA	14,42	14,72	64,68	183,89	57,75	25,60	50,69
COMIȘANI	136,60	272,55	655,44	688,96	125,06	147,47	179,19
CONȚEȘTI	100,68	100,30	244,77	316,15	171,23	134,27	126,12
CORBII MARI	115,29	198,22	520,94	866,20	206,14	189,50	155,89
CORNĂȚELU	104,36	66,43	94,13	194,94	93,66	74,38	41,40
CORNEȘTI	128,95	320,38	1124,52	1604,80	411,05	236,96	127,55
COSTEȘTII DIN VALE	52,20	136,09	404,96	539,59	173,85	162,84	98,53
CREVEDIA	130,61	235,07	309,49	437,66	142,82	83,87	49,72
CRÎNGURILE	113,98	125,79	268,32	411,05	202,86	107,59	103,09
DĂRMĂNEȘTI	122,70	159,60	309,64	317,17	82,25	64,15	160,17
DOBRA	97,76	76,44	171,99	222,06	106,31	142,57	71,78
DOICEȘTI	111,41	76,31	23,97	14,53	14,53	25,16	-
DRAGODANA	101,71	245,20	753,15	1732,90	499,51	210,25	113,34
DRAGOMIREȘTI	228,71	389,30	596,82	567,96	159,80	72,34	26,00
FINTA	116,06	109,88	272,39	339,96	114,85	44,30	48,65
GLODENI	201,49	365,10	362,13	164,96	18,29	-	-
GURA FOII	67,30	118,12	318,67	247,24	89,20	57,92	50,47
GURA OCNIȚEI	152,30	208,34	247,02	293,47	95,56	50,94	44,66
GURA ȘUȚII	25,93	44,45	467,08	1010,44	379,91	71,80	52,44
HULUBEȘTI	93,55	218,59	548,88	526,06	102,15	79,33	-
I. L. CARAGIALE	203,65	268,38	199,44	76,24	32,50	91,15	68,22
IEDERA	231,43	203,92	103,72	59,66	32,69	25,70	28,41
LUCIENI	101,41	228,72	422,16	385,77	61,29	54,60	26,37

a suprafeței agricole utilizate, pe localități

AGRICOLE UTILIZATE (hectare)						Municipii, Orașe și Comune
30 - 50	50 - 100	100 - 500	500 - 1000	1000>	TOTAL	
7163,57	9225,00	40800,91	22311,57	10132,35	230282,79	TOTAL JUDEȚ
35,46	-	108,00	-	-	1353,08	MUNICIPIUL TÂRGOVIȘTE
-	-	-	507,00	-	634,32	MUNICIPIUL MORENI
41,17	-	235,00	-	-	874,45	ORAȘ FIENI
37,13	-	412,25	633,00	-	2598,48	ORAȘ GĂEȘTI
-	217,97	125,00	-	-	1639,80	ORAȘ PUCIOASA
216,10	58,28	803,74	2503,74	-	5135,16	ORAȘ RĂCARI
109,68	330,62	-	-	-	2041,40	ORAȘ TITU
68,75	54,40	151,13	-	-	1463,25	ANINOASA
250,45	201,55	904,04	-	1014,66	4474,85	BĂLENI
42,18	-	-	-	-	1439,81	BĂRBULEȚU
40,25	-	666,75	-	-	3142,71	BEZDEAD
-	74,35	-	1754,23	-	2419,97	BILCIUREȘTI
-	142,80	-	-	-	763,97	BRĂNEȘTI
48,96	-	108,00	-	-	1765,37	BRANIȘTEA
-	-	381,54	-	-	3541,99	BREZOAELE
37,60	-	385,66	-	-	1712,20	BUCIUMENI
148,12	260,33	453,00	878,18	-	3733,00	BUCȘANI
129,30	256,27	968,29	959,15	-	2926,95	BUTIMANU
42,41	151,97	-	-	-	2111,75	CÎNDEȘTI
123,15	-	799,30	-	-	2444,84	CIOCĂNEȘTI
-	-	234,13	-	-	1110,53	COBIA
132,32	135,30	833,97	-	-	1513,34	COJASCA
113,70	237,15	155,86	-	-	2711,98	COMIȘANI
31,02	149,09	1155,55	578,00	2094,13	5201,31	CONȚEȘTI
297,62	242,89	1436,98	2020,20	1670,80	7920,67	CORBII MARI
35,00	62,18	638,34	-	1849,52	3254,34	CORNĂȚELU
165,28	407,22	383,79	-	-	4910,50	CORNEȘTI
31,94	368,52	708,99	-	-	2677,51	COSTEȘTII DIN VALE
30,00	50,00	2025,95	1570,97	-	5066,16	CREVEDIA
281,79	111,86	774,48	-	-	2500,81	CRÎNGURILE
119,91	228,55	1189,49	-	-	2753,63	DĂRMĂNEȘTI
30,62	142,50	1104,99	1973,79	-	4140,81	DOBRA
71,03	208,60	-	-	-	545,54	DOICEȘTI
167,43	-	932,93	-	-	4756,42	DRAGODANA
44,66	-	-	537,00	-	2622,59	DRAGOMIREȘTI
77,96	50,02	1266,25	853,00	-	3293,32	FINTA
-	50,10	169,00	-	-	1331,07	GLODENI
-	130,35	233,20	-	-	1312,47	GURA FOII
70,40	109,13	760,00	-	-	2031,82	GURA OCNIȚEI
291,49	210,31	1028,95	-	-	3582,80	GURA ȘUȚII
-	-	156,00	-	-	1724,56	HULUBEȘTI
72,52	144,00	520,51	-	-	1676,61	I. L. CARAGIALE
33,50	-	336,00	-	-	1055,03	IEDERA
-	90,38	-	-	-	1370,70	LUCIENI

41. Suprafața agricolă utilizată (hectare), pe clase de mărime

Municipii, Orașe și Comune	CLASE DE MARIME A SUPRAFETEI						
	sub 0,5	0,5 - 1	1 - 2	2 - 5	5 - 10	10 - 20	20 - 30
LUDEȘTI	129,25	301,67	413,20	303,75	55,08	22,21	48,38
LUNGULEȚU	31,71	234,76	941,15	1537,99	605,35	128,73	27,91
MALU CU FLORI	111,12	236,96	423,61	341,48	58,72	24,30	-
MĂNEȘTI	180,61	201,80	221,82	144,74	84,24	19,39	48,13
MĂTĂSARU	69,73	198,52	661,93	828,89	244,67	175,22	92,03
MOGOȘANI	103,95	258,99	767,97	874,69	150,01	70,49	49,47
MOROENI	145,48	177,38	397,60	510,09	326,45	425,87	493,28
MORTENI	90,90	13,98	182,54	327,82	244,07	307,50	161,65
MOȚĂIENI	111,20	158,62	152,32	91,81	5,00	11,00	-
NICULEȘTI	92,27	80,49	84,01	76,39	10,22	26,32	44,32
NUCET	84,09	205,16	525,17	531,86	119,40	96,07	-
OCNIȚA	168,95	307,51	308,36	95,74	47,49	68,35	47,28
ODOBEȘTI	101,01	347,22	850,56	1031,11	249,79	155,55	154,30
PERȘINARI	15,88	81,46	270,13	509,37	93,78	31,05	21,01
PETREȘTI	55,41	211,23	937,60	2215,43	838,21	341,84	119,30
PIETRARI	109,11	177,63	394,75	479,49	180,74	48,02	23,37
PIETROȘIȚA	50,60	93,88	250,62	209,20	54,55	11,84	26,12
POIANA	39,44	180,64	608,50	1159,44	266,19	85,34	46,58
POTLOGI	89,38	193,02	662,65	1219,78	490,37	253,24	97,23
PRODULEȘTI	107,67	103,22	187,57	339,52	162,36	39,95	52,33
PUCHENI	64,52	158,23	330,59	486,31	171,54	100,50	26,27
RACIU	95,18	165,55	279,51	417,34	20,27	32,94	43,92
RÂSCĂEȚI	36,46	53,78	207,77	892,84	674,53	323,03	196,52
RÂU ALB	96,36	203,35	397,66	578,97	114,85	28,58	-
RĂZVAD	198,43	207,08	299,94	618,05	67,41	11,00	74,07
RUNCU	129,40	225,97	505,03	735,57	222,94	89,65	20,01
SĂLCIOARA	107,97	222,78	511,98	733,98	216,28	136,74	44,45
ȘELARU	119,56	153,11	371,17	1098,90	573,56	217,47	139,06
SLOBOZIA MOARĂ	15,70	59,72	322,96	661,16	444,92	137,50	47,00
ȘOTÎNGA	247,77	239,82	167,80	64,63	18,59	-	-
TĂRTĂȘEȘTI	158,30	282,94	553,01	623,52	361,12	255,48	365,67
TĂTĂRANI	279,94	387,55	840,97	344,55	40,04	-	-
ULIEȘTI	39,22	70,42	341,57	692,66	232,27	111,81	127,55
ULMI	124,49	183,91	383,19	361,87	146,82	161,06	160,92
VĂCĂREȘTI	117,61	190,82	505,89	602,61	86,81	73,62	162,25
VALEA LUNGĂ	375,03	487,73	431,73	192,21	68,72	38,68	76,56
VALEA MARE	38,11	71,99	229,81	361,15	108,32	61,79	68,90
VĂLENI-DÎMBOVIȚA	62,93	180,33	641,20	947,45	210,58	66,44	21,25
VÎRFURI	130,46	219,53	247,06	267,62	60,11	36,28	-
VIȘINA	107,41	65,43	332,06	1176,52	659,41	418,08	287,25
VIȘINEȘTI	171,43	375,89	449,78	408,24	59,30	75,87	116,18
VLĂDENI	14,99	71,14	265,15	230,79	65,49	89,74	120,70
VOINEȘTI	300,40	470,62	797,48	839,72	211,24	169,53	44,40
VULCANA-BĂI	194,08	262,17	332,81	352,62	81,49	30,82	-
VULCANA-PANDELE	165,29	94,32	59,04	12,93	24,59	-	-

a suprafeței agricole utilizate, pe localități - continuare

AGRICOLE UTILIZATE (hectare)						Municipii, Orașe și Comune
30 - 50	50 - 100	100 - 500	500 - 1000	1000>	TOTAL	
42,14	-	-	580,95	-	1896,63	LUDEȘTI
48,00	-	338,70	-	-	3894,30	LUNGULEȚU
-	-	220,65	-	-	1416,84	MALU CU FLORI
-	125,79	166,00	-	-	1192,52	MĂNEȘTI
-	-	461,00	-	-	2731,99	MĂTĂSARU
-	95,00	208,60	-	-	2579,17	MOGOȘANI
598,41	616,63	2059,98	-	2445,24	8196,41	MOROENI
312,50	540,44	1940,99	704,56	-	4826,95	MORTENI
-	-	150,00	-	-	679,95	MOȚĂIENI
90,35	98,70	1056,57	-	-	1659,64	NICULEȘTI
74,12	-	662,27	-	-	2298,14	NUCET
-	-	-	-	-	1043,68	OCNIȚA
63,94	157,00	-	-	-	3110,48	ODOBEȘTI
31,30	-	-	-	-	1053,98	PERȘINARI
142,39	129,10	173,26	572,00	-	5735,77	PETREȘTI
38,71	-	-	-	-	1451,82	PIETRARI
-	73,24	129,00	-	-	899,05	PIETROȘIȚA
-	95,00	-	-	-	2481,13	POIANA
33,00	-	258,74	-	-	3297,41	POTLOGI
211,03	-	701,70	-	-	1905,35	PRODULEȘTI
78,47	87,86	179,24	-	-	1683,53	PUCHENI
40,46	-	469,52	-	-	1564,69	RACIU
354,21	105,33	1123,51	-	-	3967,98	RĂSCĂEȚI
-	64,27	185,00	-	-	1669,04	RÂU ALB
87,79	177,32	363,63	-	-	2104,72	RĂZVAD
44,00	142,00	516,01	-	-	2630,58	RUNCU
124,14	-	578,10	1963,97	-	4640,39	SÂLCIOARA
182,77	366,38	904,12	1590,69	-	5716,79	ȘELARU
-	77,60	-	-	-	1766,56	SLOBOZIA MOARĂ
-	-	229,91	-	-	968,52	ȘOTÎNGA
337,50	-	1007,73	513,00	-	4458,27	TĂRTĂȘEȘTI
-	-	304,00	-	-	2197,05	TĂTĂRANI
-	225,34	817,87	565,87	-	3224,58	ULIEȘTI
115,11	187,33	-	502,27	-	2326,97	ULMI
85,11	-	366,00	-	1058,00	3248,72	VĂCĂREȘTI
115,38	204,45	270,00	-	-	2260,49	VALEA LUNGĂ
122,31	65,00	396,00	-	-	1523,38	VALEA MARE
-	77,00	-	-	-	2207,18	VĂLENI-DÎMBOVIȚA
-	94,23	-	-	-	1055,29	VÎRFURI
148,37	276,55	1006,48	550,00	-	5027,56	VIȘINA
42,97	56,00	-	-	-	1755,66	VIȘINEȘTI
96,77	-	351,23	-	-	1306,00	VLĂDENI
33,42	146,80	134,49	-	-	3148,10	VOINEȘTI
-	63,95	299,55	-	-	1617,49	VULCANA-BĂI
-	-	224,00	-	-	580,17	VULCANA-PANDELE

42. Suprafața de teren arabil total, (hectare)

Municipii, Orașe și Comune	CLASE DE MARIME						
	sub 0,5	0,5 - 1	1 - 2	2 - 5	5 - 10	10 - 20	20 - 30
TOTAL JUDEȚ	7021,51	10034,65	23298,30	33633,61	11630,20	6231,63	4847,60
MUNICIPIUL TÂRGOVIȘTE	97,47	222,56	304,08	292,47	82,90	31,38	22,23
MUNICIPIUL MORENI	12,28	1,35	2,93	-	-	-	-
ORAȘ FIENI	0,91	-	-	-	-	-	-
ORAȘ GĂEȘTI	167,41	282,89	414,24	357,97	135,99	54,27	23,25
ORAȘ PUCIOASA	100,08	18,37	8,00	6,15	-	-	-
ORAȘ RÂCARI	52,38	45,82	292,52	528,22	216,60	178,56	237,37
ORAȘ TITU	58,42	176,37	429,04	469,54	217,37	86,06	104,86
ANINOASA	192,29	152,03	104,40	59,52	14,90	-	-
BĂLENI	103,76	221,04	575,42	696,15	171,38	72,34	75,87
BĂRBULEȚU	17,48	2,29	6,24	-	-	-	-
BEZDEAD	66,03	3,17	1,23	-	-	-	-
BILCIUREȘTI	15,27	18,82	121,22	194,85	82,81	-	47,07
BRĂNEȘTI	80,52	28,41	14,95	17,11	-	-	-
BRANIȘTEA	108,36	285,64	514,60	454,31	101,85	70,89	65,75
BREZOAELE	74,96	189,19	566,90	1348,48	526,09	256,05	160,65
BUCIUMENI	9,40	-	1,04	-	-	-	-
BUCȘANI	183,53	344,13	563,81	550,43	81,70	53,25	24,33
BUTIMANU	17,17	40,69	88,02	161,12	67,37	65,24	154,36
CÎNDEȘTI	25,58	7,23	4,65	2,00	-	15,00	-
CIOCĂNEȘTI	74,27	200,49	446,75	515,04	96,57	26,20	112,94
COBIA	141,17	175,30	179,73	65,25	-	10,96	-
COJASCA	12,78	15,59	68,18	151,04	49,94	25,60	50,55
COMIȘANI	119,52	249,75	622,53	647,51	111,57	116,31	125,30
CONȚEȘTI	72,98	90,28	235,49	315,88	156,68	133,98	126,12
CORBII MARI	66,38	175,81	507,61	846,33	204,65	188,27	151,56
CORNĂȚELU	96,67	57,90	92,66	188,13	93,66	49,38	41,40
CORNEȘTI	127,32	318,58	1112,02	1565,28	398,41	250,87	108,51
COSTEȘTI DIN VALE	50,09	121,64	386,46	503,56	166,39	135,88	97,53
CREVEDIA	106,06	198,90	289,47	415,58	131,32	83,87	49,50
CRÎNGURILE	94,60	115,84	262,51	405,54	211,00	92,72	70,52
DĂRMĂNEȘTI	110,08	139,40	306,36	302,37	75,91	13,42	109,10
DOBRA	67,27	74,97	157,52	206,26	115,05	37,74	25,39
DOICEȘTI	87,42	33,40	8,13	6,22	-	10,90	25,06
DRAGODANA	99,35	230,49	751,12	1679,84	471,91	209,75	113,34
DRAGOMIREȘTI	223,54	334,72	549,87	480,24	92,82	45,03	-
FINTA	95,52	94,24	258,54	317,22	108,15	25,94	26,65
GLODENI	123,79	30,31	2,35	2,00	-	-	-
GURA FOII	54,20	113,41	302,99	228,89	78,71	41,17	26,71
GURA OCNIȚEI	138,71	177,63	175,73	152,55	56,88	26,41	74,38
GURA ȘUȚII	18,30	47,64	459,75	980,15	348,27	71,39	52,44
HULUBEȘTI	118,14	209,69	263,92	161,25	9,00	36,89	-
I. L. CARAGIALE	187,55	226,85	147,64	63,43	25,50	58,19	20,44
IEDERA	97,53	17,36	3,84	2,95	6,00	-	-
LUCIENI	100,44	214,88	334,51	304,63	42,43	44,13	-

pe clase de mărime a terenului arabil, pe localități

A TERENULUI ARABIL (hectare)						Municipii, Orașe și Comune
30 - 50	50 - 100	100 - 500	500 - 1000	1000>	TOTAL	
5054,25	4953,79	26771,34	19317,65	7686,90	160481,43	TOTAL JUDEȚ
-	-	108,00	-	-	1161,09	MUNICIPIUL TÂRGOVIȘTE
-	-	-	-	-	16,56	MUNICIPIUL MORENI
-	-	-	-	-	0,91	ORAȘ FIENI
37,13	-	285,25	633,00	-	2391,40	ORAȘ GĂEȘTI
-	-	-	-	-	132,60	ORAȘ PUCIOASA
154,89	58,28	600,74	2456,77	-	4822,15	ORAȘ RĂCARI
109,68	267,62	-	-	-	1918,96	ORAȘ TITU
-	-	-	-	-	523,14	ANINOASA
81,83	82,57	904,04	-	1014,66	3999,06	BĂLENI
-	-	-	-	-	26,01	BĂRBULEȚU
-	-	-	-	-	70,43	BEZDEAD
-	74,35	-	1754,23	-	2308,62	BILCIUREȘTI
-	-	-	-	-	140,99	BRĂNEȘTI
48,96	-	-	-	-	1650,36	BRANIȘTEA
-	-	381,11	-	-	3503,43	BREZOAIELE
-	-	-	-	-	10,44	BUCIUMENI
146,87	218,92	-	878,18	-	3045,15	BUCȘANI
129,30	256,17	968,19	959,15	-	2906,78	BUTIMANU
-	-	-	-	-	54,46	CÎNDEȘTI
123,03	-	680,30	-	-	2275,59	CIOCĂNEȘTI
-	-	-	-	-	572,41	COBIA
132,21	64,00	833,13	-	-	1403,02	COJASCA
116,66	168,50	155,86	-	-	2433,51	COMIȘANI
30,87	83,00	1155,55	578,00	2094,13	5072,96	CONȚEȘTI
296,62	242,89	1040,98	2020,20	1670,59	7411,89	CORBII MARI
35,00	62,18	304,03	-	1849,52	2870,53	CORNĂȚELU
131,77	310,07	258,85	-	-	4581,68	CORNEȘTI
31,94	367,71	588,99	-	-	2450,19	COSTEȘTII DIN VALE
30,00	50,00	2025,58	1570,97	-	4951,25	CREVEDIA
223,19	57,51	774,48	-	-	2307,91	CRÎNGURILE
83,51	162,55	1182,29	-	-	2484,99	DĂRMĂNEȘTI
-	57,40	1104,99	1973,79	-	3820,38	DOBRA
-	-	-	-	-	171,13	DOICEȘTI
167,43	-	637,00	-	-	4360,23	DRAGODANA
-	-	257,00	-	-	1983,22	DRAGOMIREȘTI
47,46	-	1266,12	853,00	-	3092,84	FINTA
-	-	-	-	-	158,45	GLODENI
-	57,51	228,18	-	-	1131,77	GURA FOII
-	-	760,00	-	-	1562,29	GURA OCNIȚEI
291,25	210,31	688,95	-	-	3168,45	GURA ȘUȚII
-	-	-	-	-	798,89	HULUBEȘTI
-	50,00	245,53	-	-	1025,13	I. L. CARAGIALE
-	-	-	-	-	127,68	IEDERA
-	-	-	-	-	1041,02	LUCIENI

42. Suprafața de teren arabil (hectare)

Municipii, Orașe și Comune	CLASE DE MARIME						
	sub 0,5	0,5 - 1	1 - 2	2 - 5	5 - 10	10 - 20	20 - 30
LUDEȘTI	88,84	69,47	33,98	24,29	27,92	-	-
LUNGULEȚU	37,31	225,82	916,41	1514,16	606,48	118,62	27,91
MALU CU FLORI	4,25	2,56	-	-	-	-	-
MĂNEȘTI	180,24	150,99	85,09	33,53	21,37	-	-
MĂTĂSARU	58,63	200,89	670,25	777,89	239,70	165,18	91,96
MOGOȘANI	96,36	249,24	760,20	841,07	128,18	70,19	49,47
MOROENI	1,42	-	1,00	-	-	-	-
MORTENI	63,68	9,24	195,53	300,61	241,01	316,65	157,44
MOȚĂIENI	10,57	1,00	1,23	-	-	-	-
NICULEȘTI	86,07	78,11	85,47	72,60	10,10	26,32	44,29
NUCET	75,58	202,96	511,49	505,07	118,99	95,97	-
OCNIȚA	87,90	20,61	4,37	-	-	-	-
ODOBEȘTI	84,59	334,01	836,74	966,16	237,29	137,33	153,98
PERȘINARI	20,75	80,12	279,73	455,35	64,40	31,00	20,91
PETREȘTI	57,48	206,57	925,91	2152,77	793,24	353,60	119,20
PIETRARI	52,04	13,02	2,04	-	-	-	-
PIETROȘIȚA	0,25	0,98	-	-	-	-	-
POIANA	39,23	174,02	606,61	1136,61	259,41	85,34	46,58
POTLOGI	70,53	178,73	664,85	1144,32	481,42	252,98	97,23
PRODULEȘTI	54,75	86,84	178,60	327,46	154,84	39,90	52,26
PUCHENI	3,42	-	-	-	-	-	-
RACIU	92,64	148,15	255,52	309,16	14,93	32,40	43,92
RÂSCĂEȚI	12,23	41,66	218,38	865,72	657,16	302,09	196,12
RÂU ALB	4,25	-	-	-	-	-	-
RĂZVAD	170,33	132,63	160,97	202,86	21,47	11,00	74,07
RUNCU	0,15	-	1,75	-	-	-	-
SĂLCIOARA	86,23	196,81	504,51	665,02	212,83	125,90	44,45
ȘELARU	120,49	143,86	371,24	1085,88	562,50	217,40	138,94
SLOBOZIA MOARĂ	15,88	58,84	322,74	660,63	444,92	137,50	47,00
ȘOTÎNGA	182,66	97,49	53,72	27,14	-	-	-
TĂRTĂȘEȘTI	156,56	251,87	522,02	607,34	360,64	244,37	365,25
TĂTĂRANI	338,54	243,37	138,12	44,19	-	-	-
ULIEȘTI	35,82	68,67	336,39	658,39	229,46	128,14	126,80
ULMI	115,75	180,38	367,48	357,88	107,76	137,73	81,31
VĂCĂREȘTI	83,87	174,10	484,16	550,45	80,88	93,25	141,95
VALEA LUNGĂ	212,09	28,43	4,85	5,39	-	-	-
VALEA MARE	34,65	73,13	232,80	317,90	89,32	29,75	48,39
VĂLENI-DÎMBOVIȚA	16,72	3,89	6,48	2,12	-	-	-
VÎRFURI	11,01	1,15	-	-	-	-	-
VIȘINA	34,19	42,84	326,93	1148,42	639,45	405,13	286,58
VIȘINEȘTI	45,68	2,46	1,00	-	-	-	-
VLĂDENI	15,15	72,13	262,37	210,01	74,75	43,85	68,41
VOINEȘTI	125,99	69,22	26,30	17,76	-	12,00	-
VULCANA-BĂI	10,47	1,51	-	-	-	-	-
VULCANA-PANDELE	59,29	11,81	2,10	-	-	-	-

pe clase de mărime a terenului arabil, pe localități - continuare

A TERENULUI ARABIL (hectare)						Municipii, Orașe și Comune
30 - 50	50 - 100	100 - 500	500 - 1000	1000>	TOTAL	
-	-	-	-	-	244,50	LUDEȘTI
48,00	-	338,70	-	-	3833,41	LUNGULEȚU
-	-	-	-	-	6,81	MALU CU FLORI
-	-	-	-	-	471,22	MĂNEȘTI
-	-	121,00	-	-	2325,50	MĂTĂSARU
-	95,00	-	-	-	2289,71	MOGOȘANI
-	-	-	-	-	2,42	MOROENI
312,05	410,75	1940,79	704,56	-	4652,31	MORTENI
-	-	-	-	-	12,80	MOȚĂIENI
90,35	98,70	943,80	-	-	1535,81	NICULEȘTI
74,12	-	443,27	-	-	2027,45	NUCET
-	-	-	-	-	112,88	OCNIȚA
63,94	68,00	-	-	-	2882,04	ODOBEȘTI
31,30	-	-	-	-	983,56	PERȘINARI
138,23	59,10	173,26	-	-	4979,36	PETREȘTI
-	-	-	-	-	67,10	PIETRARI
-	-	-	-	-	1,23	PIETROȘIȚA
-	-	-	-	-	2347,80	POIANA
63,85	-	111,74	-	-	3065,65	POTLOGI
163,00	-	534,00	-	-	1591,65	PRODULEȘTI
-	-	-	-	-	3,42	PUCHENI
40,44	-	173,39	-	-	1110,55	RACIU
353,76	105,33	964,55	-	-	3717,00	RĂSCĂEȚI
-	-	-	-	-	4,25	RÂU ALB
87,55	177,08	173,63	-	-	1211,59	RĂZVAD
-	-	-	-	-	1,90	RUNCU
124,14	-	309,68	1963,97	-	4233,54	SĂLCIOARA
182,77	366,38	904,12	840,69	-	4934,27	ȘELARU
-	77,60	-	-	-	1765,11	SLOBOZIA MOARĂ
-	-	-	-	-	361,01	ȘOTÎNGA
336,65	-	904,58	513,00	-	4262,28	TĂRTĂȘEȘTI
-	-	-	-	-	764,22	TĂTĂRANI
-	158,34	653,87	565,87	-	2961,75	ULIEȘTI
73,80	94,77	-	502,27	-	2019,13	ULMI
85,11	-	-	-	1058,00	2751,77	VĂCĂREȘTI
-	-	-	-	-	250,76	VALEA LUNGĂ
91,24	65,00	-	-	-	982,18	VALEA MARE
-	-	-	-	-	29,21	VĂLENI-DÎMBOVIȚA
-	-	-	-	-	12,16	VÎRFURI
148,19	276,20	645,82	550,00	-	4503,75	VIȘINA
-	-	-	-	-	49,14	VIȘINEȘTI
96,16	-	-	-	-	842,83	VLĂDENI
-	-	-	-	-	251,27	VOINEȘTI
-	-	-	-	-	11,98	VULCANA-BĂI
-	-	-	-	-	73,20	VULCANA-PANDELE

43. Suprafața totală a exploatațiilor (hectare)

Municipii, Orașe și Comune	CLASE DE MARIME						
	sub 0,5	0,5 - 1	1 - 2	2 - 5	5 - 10	10 - 20	20 - 30
TOTAL JUDEȚ	10625,44	18628,47	37135,07	51949,01	17235,30	9373,59	6660,43
MUNICIPIUL TÂRGOVIȘTE	100,52	257,94	334,13	386,51	137,65	58,34	53,39
MUNICIPIUL MORENI	80,11	47,85	19,33	12,66	-	-	-
ORAȘ FIENI	156,43	151,76	170,19	109,49	44,71	-	-
ORAȘ GĂEȘTI	175,13	333,36	463,28	415,67	150,64	54,39	23,41
ORAȘ PUCIOASA	275,96	364,13	389,07	269,22	122,43	54,13	-
ORAȘ RĂCARI	102,14	57,36	299,50	564,54	212,82	201,25	178,13
ORAȘ TITU	49,83	186,57	474,07	505,82	223,49	112,11	104,95
ANINOASA	239,31	261,76	326,88	264,32	156,89	50,10	-
BĂLENI	84,16	243,34	623,42	809,85	225,15	71,16	126,00
BĂRBULEȚU	99,32	201,58	423,63	550,91	132,52	45,37	-
BEZDEAD	221,50	455,09	844,70	959,72	342,23	113,38	-
BILCIUREȘTI	42,16	23,78	104,38	252,46	118,66	19,33	67,62
BRĂNEȘTI	117,67	168,51	212,26	130,24	39,01	42,94	70,80
BRANIȘTEA	93,29	305,84	539,70	526,37	103,92	71,25	65,91
BREZOELE	70,46	203,89	573,94	1423,07	593,30	258,85	160,95
BUCIUMENI	150,85	280,61	444,43	461,95	55,26	14,37	-
BUCȘANI	189,89	362,41	623,07	638,89	129,00	168,14	24,33
BUTIMANU	15,39	53,05	90,39	179,43	68,93	65,85	154,78
CÂNDEȘTI	174,48	337,27	676,94	918,87	241,24	194,83	20,99
CIOCĂNEȘTI	78,65	208,29	470,23	558,67	102,88	40,79	112,94
COBIA	116,95	234,59	422,46	295,53	81,05	34,14	-
COJASCA	15,22	18,37	58,67	196,25	63,56	25,69	50,86
COMIȘANI	145,81	288,90	670,81	743,05	130,85	147,90	179,34
CONȚEȘTI	120,54	120,84	250,64	346,65	178,63	115,48	146,54
CORBII MARI	144,06	220,06	552,34	906,30	198,50	210,61	156,71
CORNĂȚELU	116,66	73,85	98,72	197,00	93,88	74,40	41,40
CORNEȘTI	114,78	346,26	1111,92	1718,51	451,70	238,22	127,97
COSTEȘTII DIN VALE	50,95	140,80	418,95	564,60	196,07	163,00	47,00
CREVEDIA	150,13	250,96	337,45	449,01	154,73	83,87	50,77
CRÎNGURILE	116,42	130,02	295,83	487,50	260,31	145,89	103,42
DĂRMĂNEȘTI	116,34	188,12	316,84	351,90	83,25	64,45	162,54
DOBRA	112,26	92,85	179,07	236,20	107,53	143,36	72,09
DOICEȘTI	111,55	108,21	28,03	16,82	20,35	25,23	-
DRAGODANA	90,19	244,97	719,46	2024,26	562,38	270,06	113,40
DRAGOMIREȘTI	212,54	438,35	630,00	630,66	183,46	72,69	26,86
FINTA	133,58	126,71	279,88	361,03	116,02	34,40	48,73
GLODENI	197,22	384,64	393,42	177,09	18,38	-	-
GURA FOII	63,03	124,93	316,96	305,71	101,70	59,07	50,52
GURA OCNIȚEI	163,16	240,95	259,92	313,71	99,75	51,12	44,78
GURA ȘUȚII	28,87	47,45	461,76	1053,47	400,78	71,95	52,44
HULUBEȘTI	89,50	221,03	562,90	592,43	114,47	79,86	-
I. L. CARAGIALE	210,40	303,26	219,40	82,39	32,50	91,40	73,78
IEDERA	245,04	218,75	115,50	60,03	26,72	25,76	28,45
LUCIENI	96,81	233,55	446,29	406,93	78,59	59,27	49,37

pe clase de mărime a suprafaței totale, pe localități

A TERENULUI ARABIL (hectare)						Municipii, Orașe și Comune
30 - 50	50 - 100	100 - 500	500 - 1000	1000>	TOTAL	
7293,35	9133,02	42686,44	23514,11	13922,25	248156,48	TOTAL JUDEȚ
35,46	-	494,00	-	-	1857,94	MUNICIPIUL TÂRGOVIȘTE
-	-	-	508,00	-	667,95	MUNICIPIUL MORENI
41,19	-	235,00	-	-	908,77	ORAȘ FIENI
37,19	-	412,41	633,00	-	2698,48	ORAȘ GĂEȘTI
-	219,89	125,05	-	-	1819,88	ORAȘ PUCIOASA
216,30	58,28	803,94	2505,27	-	5199,53	ORAȘ RĂCARI
109,68	330,70	-	-	-	2097,22	ORAȘ TITU
69,83	55,10	152,13	-	-	1576,32	ANINOASA
250,53	201,61	904,39	-	1014,96	4554,57	BĂLENI
42,18	-	-	-	-	1495,51	BĂRBULEȚU
41,45	-	422,00	619,21	-	4019,28	BEZDEAD
-	74,35	-	1755,32	-	2458,06	BILCIUREȘTI
-	143,10	-	-	-	924,53	BRĂNEȘTI
48,96	-	108,00	-	-	1863,24	BRANIȘTEA
-	-	381,54	-	-	3666,00	BREZOAELE
37,63	-	-	574,46	-	2019,56	BUCIUMENI
148,17	162,13	453,00	878,38	3789,20	7566,61	BUCȘANI
129,43	256,37	968,36	959,15	-	2941,13	BUTIMANU
43,46	73,37	233,75	-	-	2915,20	CÂNDEȘTI
123,25	-	799,32	-	-	2495,02	CIOCĂNEȘTI
-	-	235,13	-	-	1419,85	COBIA
132,52	135,50	834,13	-	-	1530,77	COJASCA
113,88	237,64	156,96	-	-	2815,14	COMIȘANI
31,17	149,21	1157,68	578,01	2094,23	5289,62	CONȚEȘTI
298,17	244,47	1506,53	2021,70	1670,80	8130,25	CORBII MARI
35,00	62,18	639,34	-	1849,52	3281,95	CORNĂȚELU
166,43	407,46	383,98	-	-	5067,23	CORNEȘTI
70,79	432,44	709,49	-	-	2794,09	COSTEȘTII DIN VALE
30,00	50,00	2026,40	1570,97	-	5154,29	CREVEDIA
281,79	111,86	775,48	-	-	2708,52	CRÎNGURILE
120,02	228,57	1190,25	-	-	2822,28	DĂRMĂNEȘTI
30,65	142,51	1105,21	1974,14	-	4195,87	DOBRA
72,08	209,89	-	-	-	592,16	DOICEȘTI
167,51	-	933,23	-	-	5125,46	DRAGODANA
44,91	-	-	537,00	-	2776,47	DRAGOMIREȘTI
78,01	50,09	1649,80	853,00	-	3731,25	FINTA
-	50,14	169,20	-	-	1390,09	GLODENI
-	130,35	233,30	-	-	1385,57	GURA FOII
71,42	109,35	760,49	-	-	2114,65	GURA OCNIȚEI
291,75	210,31	1028,95	-	-	3647,73	GURA ȘUȚII
-	-	156,00	-	-	1816,19	HULUBEȘTI
73,08	144,00	520,51	-	-	1750,72	I. L. CARAGIALE
63,92	-	376,04	-	-	1160,21	IEDERA
-	90,38	-	-	-	1461,19	LUCIENI

43. Suprafața totală a exploatațiilor (hectare)

Municipii, Orașe și Comune	CLASE DE MARIME						
	sub 0,5	0,5 - 1	1 - 2	2 - 5	5 - 10	10 - 20	20 - 30
LUDEȘTI	120,41	302,21	449,88	377,18	72,12	32,32	48,70
LUNGULEȚU	28,82	235,64	923,51	1658,73	602,61	139,55	27,96
MALU CU FLORI	100,28	244,77	422,70	431,14	97,19	23,66	20,60
MĂNEȘTI	181,84	233,60	234,03	171,88	89,85	19,50	48,33
MĂTĂSARU	65,50	213,81	688,61	891,56	253,52	175,90	92,28
MOGOȘANI	104,58	269,34	786,45	932,04	146,80	80,60	49,62
MOROENI	148,69	181,84	401,05	517,24	332,62	426,34	493,83
MORTENI	106,85	25,94	179,77	339,70	258,60	308,58	162,17
MOȚĂIENI	99,94	167,55	177,88	138,91	5,06	24,11	-
NICULEȘTI	121,10	101,65	85,17	83,61	10,22	26,52	44,43
NUCET	78,59	221,05	548,58	567,71	120,50	97,39	-
OCNIȚA	155,06	306,69	371,78	162,94	71,08	68,62	47,36
ODOBEȘTI	100,65	347,91	881,21	1098,93	275,72	156,18	182,59
PERȘINARI	13,28	80,85	271,52	546,25	94,75	31,21	21,04
PETREȘTI	56,05	209,53	928,05	2272,09	873,79	328,21	119,37
PIETRARI	99,26	188,01	407,37	519,61	210,64	79,20	23,39
PIETROȘIȚA	48,90	101,04	252,26	229,04	44,70	25,36	26,27
POIANA	35,95	172,18	612,13	1236,97	269,86	85,54	46,85
POTLOGI	96,34	212,99	686,48	1254,75	532,18	261,59	97,33
PRODULEȘTI	124,06	118,40	185,29	362,63	164,78	40,00	52,34
PUCHENI	61,14	157,75	328,13	513,99	187,49	105,38	26,27
RACIU	81,36	178,85	315,34	544,68	67,89	43,51	43,97
RÂSCĂEȚI	44,26	57,97	218,96	911,45	690,94	335,79	197,33
RÂU ALB	88,25	207,31	398,60	663,56	163,09	16,39	47,99
RĂZVAD	191,94	247,64	304,01	645,11	78,48	11,00	74,13
RUNCU	126,63	220,78	508,77	888,67	323,95	126,13	20,03
SĂLCIOARA	122,46	238,43	528,51	776,15	213,74	148,62	44,45
ȘELARU	114,35	203,16	377,80	1143,56	597,70	218,85	139,83
SLOBOZIA MOARĂ	16,76	64,27	324,81	685,69	457,67	138,40	47,18
ȘOTÎNGA	241,75	281,59	195,05	82,57	33,04	-	-
TĂRTĂȘEȘTI	152,69	300,59	606,53	656,99	369,65	256,15	366,28
TĂTĂRANI	253,35	388,95	913,15	578,60	133,81	133,95	-
ULIEȘTI	30,56	77,52	357,81	720,13	240,44	112,29	127,68
ULMI	135,04	208,20	402,66	397,20	149,06	161,95	161,21
VĂCĂREȘTI	124,26	209,62	515,33	618,46	112,70	73,79	162,53
VALEA LUNGĂ	354,65	508,59	515,13	377,67	95,60	68,39	76,66
VALEA MARE	30,75	79,88	215,03	436,03	147,92	88,46	68,90
VĂLENI-DÎMBOVIȚA	49,12	170,05	632,59	1148,79	309,27	90,27	44,40
VÎRFURI	102,92	214,76	317,94	455,64	102,73	46,53	-
VIȘINA	142,02	73,04	332,86	1195,83	673,84	419,53	287,75
VIȘINEȘTI	159,70	360,94	493,08	533,30	113,67	56,94	137,55
VLĂDENI	12,21	74,03	278,30	240,99	72,41	90,07	122,09
VOINEȘTI	278,13	454,99	857,39	1025,24	289,50	217,81	68,57
VULCANA-BĂI	178,45	288,29	376,90	422,22	89,39	42,33	-
VULCANA-PANDELE	167,28	123,46	75,91	37,89	38,84	16,28	-

pe clase de mărime a suprafeței totale, pe localități - continuare

A TERENULUI ARABIL (hectare)						Municipii, Orașe și Comune
30 - 50	50 - 100	100 - 500	500 - 1000	1000>	TOTAL	
42,14	-	-	581,19	-	2026,15	LUDEȘTI
48,05	-	338,73	-	-	4003,60	LUNGULEȚU
-	-	291,12	-	-	1631,46	MALU CU FLORI
-	125,79	166,00	-	-	1270,82	MĂNEȘTI
-	-	461,00	-	-	2842,18	MĂTĂSARU
-	95,10	208,70	-	-	2673,23	MOGOȘANI
598,73	616,72	2060,23	-	2445,54	8222,83	MOROENI
312,72	541,07	1941,84	704,76	-	4882,00	MORTENI
-	-	150,00	-	-	763,45	MOȚĂIENI
90,35	98,70	1056,92	-	-	1718,67	NICULEȘTI
74,72	-	663,77	-	-	2372,31	NUCET
-	-	-	-	-	1183,53	OCNIȚA
63,96	157,02	-	-	-	3264,17	ODOBEȘTI
31,38	-	-	-	-	1090,28	PERȘINARI
142,49	223,75	173,26	572,00	-	5898,59	PETREȘTI
38,71	-	-	-	-	1566,19	PIETRARI
-	73,24	282,12	-	-	1082,93	PIETROȘIȚA
-	95,05	-	-	-	2554,53	POIANA
74,10	-	338,81	-	-	3554,57	POTLOGI
211,56	-	701,91	-	-	1960,97	PRODULEȘTI
78,47	87,86	179,24	-	-	1725,72	PUCHENI
40,51	-	474,51	-	-	1790,62	RACIU
357,19	105,33	1125,24	-	-	4044,46	RĂSCĂEȚI
-	64,29	185,00	-	-	1834,48	RÂU ALB
87,79	177,64	363,80	-	-	2181,54	RĂZVAD
44,05	142,02	600,56	-	-	3001,59	RUNCU
124,64	-	578,25	1963,97	-	4739,22	SĂLCIOARA
183,37	368,10	905,02	1592,19	-	5843,93	ȘELARU
-	77,60	-	-	-	1812,38	SLOBOZIA MOARĂ
-	-	230,91	-	-	1064,91	ȘOTÎNGA
337,68	-	1008,48	514,00	-	4569,04	TĂRTĂȘEȘTI
-	-	304,15	-	-	2705,96	TĂTĂRANI
-	225,34	818,53	566,12	-	3276,42	ULIEȘTI
115,21	187,47	-	502,27	-	2420,27	ULMI
85,11	-	366,79	-	1058,00	3326,59	VĂCĂREȘTI
115,60	204,80	295,25	-	-	2612,34	VALEA LUNGĂ
123,51	65,30	396,00	-	-	1651,78	VALEA MARE
-	77,00	-	-	-	2521,49	VĂLENI-DÎMBOVIȚA
-	-	129,57	-	-	1370,09	VÎRFURI
148,47	276,75	1006,48	550,00	-	5106,57	VIȘINA
44,46	86,00	-	-	-	1985,64	VIȘINEȘTI
96,81	-	351,32	-	-	1338,23	VLĂDENI
33,76	96,28	704,21	-	-	4025,88	VOINEȘTI
-	93,55	299,55	-	-	1790,68	VULCANA-BĂI
-	-	488,18	-	-	947,84	VULCANA-PANDELE

44. Suprafața agricolă utilizată, suprafața agricolă neutilizată

SUPRAFAȚA AGRICOLĂ UTILIZATĂ					
Municipii, Orașe și Comune	Teren arabil	Grădini familiale	Total pășuni și fânețe permanente	Culturi permanente	TOTAL suprafață agricolă utilizată
TOTAL JUDEȚ	160481,43	3283,35	51867,28	14416,22	230282,79
MUNICIPIUL TÂRGOVIȘTE	1161,09	15,58	109,47	59,24	1353,08
MUNICIPIUL MORENI	16,56	21,81	588,94	6,74	634,32
ORAȘ FIENI	0,91	18,28	767,31	87,92	874,45
ORAȘ GĂEȘTI	2391,40	50,93	130,93	24,10	2598,48
ORAȘ PUCIOASA	132,60	30,86	1277,71	197,68	1639,80
ORAȘ RĂCARI	4822,15	46,75	249,97	14,95	5135,16
ORAȘ TITU	1918,96	26,26	92,91	3,19	2041,40
ANINOASA	523,14	44,03	691,89	204,14	1463,25
BĂLENI	3999,06	19,77	333,18	21,33	4474,85
BĂRBULEȚU	26,01	17,84	745,02	650,94	1439,81
BEZDEAD	70,43	35,40	2697,46	339,40	3142,71
BILCIUREȘTI	2308,62	30,53	65,07	8,01	2419,97
BRĂNEȘTI	140,99	36,69	518,18	67,66	763,97
BRANIȘTEA	1650,36	5,35	108,00	1,04	1765,37
BREZOAELE	3503,43	29,31	2,61	5,46	3541,99
BUCIUMENI	10,44	5,58	1224,58	471,53	1712,20
BUCȘANI	3045,15	17,14	616,16	39,01	3733,00
BUTIMANU	2906,78	13,59	1,95	4,63	2926,95
CÎNDEȘTI	54,46	11,63	747,06	1298,45	2111,75
CIOCĂNEȘTI	2275,59	37,77	130,00	1,48	2444,84
COBIA	572,41	32,28	459,27	46,55	1110,53
COJASCA	1403,02	7,57	71,30	1,27	1513,34
COMIȘANI	2433,51	99,95	161,00	15,91	2711,98
CONȚEȘTI	5072,96	47,94	66,70	13,66	5201,31
CORBII MARI	7411,89	87,09	408,51	9,64	7920,67
CORNĂȚELU	2870,53	4,59	376,01	3,08	3254,34
CORNEȘTI	4581,68	55,55	251,01	21,13	4910,50
COSTEȘTII DIN VALE	2450,19	58,06	128,02	40,12	2677,51
CREVEDIA	4951,25	101,31	-	12,57	5066,16
CRÎNGURILE	2307,91	34,31	144,67	12,69	2500,81
DĂRMĂNEȘTI	2484,99	41,50	207,76	18,51	2753,63
DOBRA	3820,38	52,42	251,11	11,89	4140,81
DOICEȘTI	171,13	21,49	298,99	53,36	545,54
DRAGODANA	4360,23	45,21	311,35	38,22	4756,42
DRAGOMIREȘTI	1983,22	41,18	357,73	238,77	2622,59
FINTA	3092,84	51,59	135,61	11,77	3293,32
GLODENI	158,45	14,83	1110,25	47,54	1331,07
GURA FOII	1131,77	41,47	112,82	25,08	1312,47
GURA OCNIȚEI	1562,29	47,64	320,22	101,64	2031,82
GURA ȘUȚII	3168,45	54,82	349,85	8,64	3582,80
HULUBEȘTI	798,89	25,46	777,28	122,83	1724,56
I. L. CARAGIALE	1025,13	55,38	252,51	343,59	1676,61
IEDERA	127,68	64,89	819,50	42,87	1055,03
LUCIENI	1041,02	19,23	137,86	171,71	1370,70

și alte suprafețe (hectare), pe categorii de folosință, pe localități

Suprafața agricolă neutilizată	Suprafața împadurită	Din care: crânguri în sistem de rotație pe termen scurt	Suprafețe ocupate cu clădiri, curți, drumuri, iazuri etc.	Suprafața totală a exploatației agricole	Municipii, Orașe și Comune
645,68	11690,94	69,84	5537,07	248156,48	TOTAL JUDEȚ
35,23	433,17	-	36,46	1857,94	MUNICIPIUL TÂRGOVIȘTE
-	5,05	-	28,58	667,95	MUNICIPIUL MORENI
3,50	9,59	1,42	21,23	908,77	ORAȘ FIENI
0,81	11,80	-	87,39	2698,48	ORAȘ GĂEȘTI
2,28	128,04	4,34	49,76	1819,88	ORAȘ PUCIOASA
0,53	-	-	63,84	5199,53	ORAȘ RĂCARI
0,20	7,55	-	48,07	2097,22	ORAȘ TITU
6,53	23,95	0,15	82,59	1576,32	ANINOASA
3,36	10,19	-	66,17	4554,57	BĂLENI
11,31	12,80	-	31,59	1495,51	BĂRBULEȚU
0,68	814,11	0,02	61,78	4019,28	BEZDEAD
-	-	-	38,09	2458,06	BILCIUREȘTI
0,61	128,44	-	31,51	924,53	BRĂNEȘTI
-	7,05	-	90,82	1863,24	BRANIȘTEA
28,47	0,50	-	95,04	3666,00	BREZOELE
0,38	249,10	-	57,88	2019,56	BUCIUMENI
1,28	3695,18	0,90	137,15	7566,61	BUCȘANI
0,28	-	-	13,90	2941,13	BUTIMANU
-	758,17	6,87	45,28	2915,20	CÎNDEȘTI
4,61	-	-	45,57	2495,02	CIOCĂNEȘTI
1,35	235,60	0,57	72,37	1419,85	COBIA
-	2,79	-	14,64	1530,77	COJASCA
-	-	-	103,16	2815,14	COMIȘANI
1,98	11,19	0,18	75,14	5289,62	CONȚEȘTI
71,75	0,63	0,63	137,20	8130,25	CORBII MARI
-	-	-	27,61	3281,95	CORNĂȚELU
0,20	-	-	156,53	5067,23	CORNEȘTI
13,78	35,91	-	66,89	2794,09	COSTEȘTII DIN VALE
1,90	-	-	86,23	5154,29	CREVEDIA
2,87	153,41	2,52	51,43	2708,52	CRÎNGURILE
4,58	0,42	-	63,65	2822,28	DĂRMĂNEȘTI
0,09	-	-	54,97	4195,87	DOBRA
11,22	7,28	1,00	28,12	592,16	DOICEȘTI
18,72	238,99	3,22	111,33	5125,46	DRAGODANA
0,67	53,22	1,92	99,99	2776,47	DRAGOMIREȘTI
-	373,50	-	64,43	3731,25	FINTA
0,91	4,93	0,89	53,18	1390,09	GLODENI
-	36,81	-	36,29	1385,57	GURA FOII
0,62	9,70	-	72,51	2114,65	GURA OCNIȚEI
-	3,18	0,12	61,75	3647,73	GURA ȘUȚII
1,15	20,95	0,50	69,53	1816,19	HULUBEȘTI
7,11	0,50	0,06	66,50	1750,72	I. L. CARAGIALE
0,03	65,68	-	39,47	1160,21	IEDERA
0,59	51,46	1,49	38,44	1461,19	LUCIENI

44. Suprafața agricolă utilizată, suprafața agricolă neutilizată

Municipii, Orașe și Comune	SUPRAFAȚA AGRICOLĂ UTILIZATĂ				TOTAL suprafață agricolă utilizată
	Teren arabil	Grădini familiale	Total pășuni și fânețe permanente	Culturi permanente	
LUDEȘTI	244,50	22,17	1333,29	296,67	1896,63
LUNGULEȚU	3833,41	58,95	-	0,44	3894,30
MALU CU FLORI	6,81	8,18	659,68	742,17	1416,84
MĂNEȘTI	471,22	13,47	264,27	443,47	1192,52
MĂTĂSARU	2325,50	37,26	341,81	25,76	2731,99
MOGOȘANI	2289,71	58,28	211,85	16,56	2579,17
MOROENI	2,42	5,95	7864,84	323,20	8196,41
MORTENI	4652,31	52,10	3,58	118,96	4826,95
MOȚĂIENI	12,80	12,74	596,30	57,72	679,95
NICULEȘTI	1535,81	6,65	112,98	3,50	1659,64
NUCET	2027,45	30,93	223,25	14,58	2298,14
OCNIȚA	112,88	34,09	864,77	31,56	1043,68
ODOBEȘTI	2882,04	119,51	90,36	18,11	3110,48
PERȘINARI	983,56	23,75	18,34	28,32	1053,98
PETREȘTI	4979,36	79,80	662,93	11,64	5735,77
PIETRARI	67,10	0,14	744,78	639,80	1451,82
PIETROȘIȚA	1,23	1,09	648,62	248,11	899,05
POIANA	2347,80	33,12	97,35	2,71	2481,13
POTLOGI	3065,65	103,64	117,48	9,70	3297,41
PRODULEȘTI	1591,65	79,80	212,50	19,63	1905,35
PUCHENI	3,42	0,59	1188,51	491,01	1683,53
RACIU	1110,55	19,09	335,51	99,33	1564,69
RÂSCĂEȚI	3717,00	60,79	161,12	28,77	3967,98
RÂU ALB	4,25	9,85	1012,07	642,87	1669,04
RĂZVAD	1211,59	31,77	781,43	79,33	2104,72
RUNCU	1,90	32,86	2172,30	423,40	2630,58
SÂLCIOARA	4233,54	96,82	300,47	5,26	4640,39
ȘELARU	4934,27	18,90	757,65	5,36	5716,79
SLOBOZIA MOARĂ	1765,11	0,95	-	0,50	1766,56
ȘOTÎNGA	361,01	31,66	545,46	30,20	968,52
TÂRTĂȘEȘTI	4262,28	78,52	110,28	5,52	4458,27
TĂTĂRANI	764,22	16,96	1013,51	402,18	2197,05
ULIEȘTI	2961,75	35,64	215,92	9,69	3224,58
ULMI	2019,13	28,52	240,13	38,89	2326,97
VĂCĂREȘTI	2751,77	112,68	375,64	7,74	3248,72
VALEA LUNGĂ	250,76	18,23	1980,87	10,11	2260,49
VALEA MARE	982,18	15,00	466,71	59,49	1523,38
VĂLENI-DÎMBOVIȚA	29,21	3,90	765,41	1408,64	2207,18
VÎRFURI	12,16	35,90	888,93	118,30	1055,29
VIȘINA	4503,75	153,43	364,49	3,96	5027,56
VIȘINEȘTI	49,14	14,09	1565,78	126,61	1755,66
VLĂDENI	842,83	14,30	414,65	21,76	1306,00
VOINEȘTI	251,27	17,09	567,35	2312,20	3148,10
VULCANA-BĂI	11,98	14,72	1489,26	101,53	1617,49
VULCANA-PANDELE	73,20	18,61	477,12	11,02	580,17

și alte suprafețe (hectare), pe categorii de folosință, pe localități – continuare

Suprafața agricola neutilizată	Suprafața împădurită	Din care: crânguri în sistem de rotație pe termen scurt	Suprafețe ocupate cu clădiri, curți, drumuri, iazuri etc.	Suprafața totală a exploatației agricole	Municipii, Orașe și Comune
10,74	56,97	7,23	61,81	2026,15	LUDEȘTI
-	-	-	109,30	4003,60	LUNGULEȚU
26,66	140,03	0,66	47,93	1631,46	MALU CU FLORI
0,35	22,40	0,69	55,55	1270,82	MĂNEȘTI
3,74	2,25	0,10	104,20	2842,18	MĂTĂSARU
-	-	-	94,06	2673,23	MOGOȘANI
0,06	0,57	0,42	25,79	8222,83	MOROENI
-	5,17	-	49,88	4882,00	MORTENI
4,84	55,78	-	22,88	763,45	MOȚĂIENI
-	-	-	59,03	1718,67	NICULEȘTI
-	2,73	-	71,44	2372,31	NUCET
6,09	77,32	-	56,44	1183,53	OCNIȚA
0,82	47,46	1,04	105,41	3264,17	ODOBEȘTI
7,34	-	-	28,96	1090,28	PERȘINARI
85,55	-	-	77,27	5898,59	PETREȘTI
9,67	81,04	0,06	23,66	1566,19	PIETRARI
-	167,37	0,26	16,51	1082,93	PIETROȘIȚA
1,82	-	-	71,58	2554,53	POIANA
37,13	114,92	-	105,11	3554,57	POTLOGI
2,55	-	-	53,07	1960,97	PRODULEȘTI
0,42	22,48	1,00	19,29	1725,72	PUCHENI
9,15	158,74	0,97	58,04	1790,62	RACIU
-	34,06	-	42,42	4044,46	RĂSCĂEȚI
2,65	131,99	0,25	30,80	1834,48	RÂU ALB
0,08	2,61	-	74,13	2181,54	RĂZVAD
13,39	315,94	2,36	41,68	3001,59	RUNCU
0,60	3,67	0,75	94,56	4739,22	SĂLCIOARA
1,52	-	-	125,62	5843,93	ȘELARU
0,30	-	-	45,52	1812,38	SLOBOZIA MOARĂ
-	29,59	1,23	66,80	1064,91	ȘOTÎNGA
34,34	-	-	76,43	4569,04	TĂRTĂȘEȘTI
25,64	394,15	0,39	89,12	2705,96	TĂTĂRANI
0,04	0,40	0,06	51,40	3276,42	ULIEȘTI
1,57	4,57	-	87,16	2420,27	ULMI
-	-	-	77,87	3326,59	VĂCĂREȘTI
1,59	276,13	19,18	74,13	2612,34	VALEA LUNGĂ
-	92,02	-	36,38	1651,78	VALEA MARE
72,92	190,86	0,41	50,53	2521,49	VĂLENI-DÎMBOVIȚA
6,10	261,76	1,04	46,94	1370,09	VÎRFURI
-	-	-	79,01	5106,57	VIȘINA
29,19	167,66	0,04	33,13	1985,64	VIȘINEȘTI
2,02	1,94	1,94	28,27	1338,23	VLĂDENI
2,58	796,53	1,14	78,67	4025,88	VOINEȘTI
4,45	105,00	-	63,74	1790,68	VULCANA-BĂI
0,19	325,99	1,82	41,49	947,84	VULCANA-PANDELE

45. Suprafața cultivată (hectare) cu cereale pentru boabe

Municipii, Orașe și Comune	1) Grâu comun și grâu spelt	2) Grâu dur	3) Secară și amestecuri de cereale de iarnă	4) Orz și orzoaică	5) Ovăz și amestecuri de cereale de primăvară
TOTAL JUDEȚ	42960,71	0,00	15,73	7588,28	3123,21
MUNICIPIUL TÂRGOVIȘTE	246,61	-	0,75	21,04	19,73
MUNICIPIUL MORENI	-	-	-	-	-
ORAȘ FIENI	-	-	-	-	-
ORAȘ GĂEȘTI	595,13	-	0,53	36,41	16,55
ORAȘ PUCIOASA	-	-	-	-	-
ORAȘ RĂCARI	1601,04	-	1,00	579,62	28,07
ORAȘ TITU	427,44	-	-	40,10	9,75
ANINOASA	39,64	-	-	1,28	2,60
BĂLENI	1054,52	-	-	210,62	46,19
BĂRBULEȚU	-	-	-	-	-
BEZDEAD	-	-	-	-	-
BILCIUREȘTI	607,64	-	-	554,54	15,44
BRĂNEȘTI	-	-	-	-	-
BRANIȘTEA	408,40	-	-	56,28	20,11
BREZOELE	584,92	-	-	87,90	30,55
BUCIUMENI	-	-	-	-	-
BUCȘANI	938,76	-	1,43	429,11	185,56
BUTIMANU	1182,78	-	-	200,70	17,40
CÎNDEȘTI	9,00	-	-	-	-
CIOCĂNEȘTI	930,03	-	-	88,93	3,96
COBIA	36,13	-	-	3,13	34,80
COJASCA	359,34	-	-	119,20	7,45
COMIȘANI	668,91	-	1,00	63,37	74,80
CONȚEȘTI	1156,11	-	-	509,66	27,59
CORBII MARI	2196,58	-	-	216,12	100,63
CORNĂȚELU	807,14	-	-	501,51	8,67
CORNEȘTI	1264,61	-	5,47	84,79	114,56
COSTEȘTII DIN VALE	706,69	-	-	41,07	28,13
CREVEDIA	2093,86	-	0,10	281,31	12,74
CRÎNGURILE	525,06	-	-	25,11	75,11
DĂRMĂNEȘTI	595,95	-	-	47,30	39,64
DOBRA	732,13	-	-	548,24	104,99
DOICEȘTI	56,40	-	-	-	-
DRAGODANA	851,37	-	-	71,77	291,51
DRAGOMIREȘTI	469,51	-	1,30	20,83	39,18
FINTA	894,05	-	-	196,66	51,72
GLODENI	-	-	-	-	-
GURA FOII	164,52	-	-	10,84	26,58
GURA OCNIȚEI	420,63	-	-	4,45	5,33
GURA ȘUȚII	825,71	-	0,50	27,62	107,80
HULUBEȘTI	115,07	-	-	1,30	6,24
I. L. CARAGIALE	219,34	-	-	2,86	3,88
IEDERA	-	-	-	-	-
LUCIENI	334,21	-	-	33,21	47,34

a suprafeței agricole utilizate, pe localități

6) Porumb boabe și amestec de porumb șiuleți	7) Triticale	8) Sorg	9) Orez	10) Alte culturi pentru boabe	TOTAL	Municipii, Orașe și Comune
57156,52	780,11	265,04	0,00	447,16	112336,76	TOTAL JUDEȚ
204,86	8,36	-	-	0,10	501,45	MUNICIPIUL TÂRGOVIȘTE
0,27	-	-	-	-	0,27	MUNICIPIUL MORENI
-	-	-	-	-	0,00	ORAȘ FIENI
1357,76	18,28	1,20	-	-	2025,86	ORAȘ GĂEȘTI
69,12	-	-	-	-	69,12	ORAȘ PUCIOASA
1129,04	-	10,87	-	60,44	3410,08	ORAȘ RĂCARI
922,37	0,50	-	-	0,93	1401,09	ORAȘ TITU
69,42	0,64	0,08	-	-	113,66	ANINOASA
702,48	4,32	-	-	-	2018,13	BĂLENI
1,14	-	-	-	-	1,14	BĂRBULEȚU
6,58	-	-	-	-	6,58	BEZDEAD
419,35	24,09	-	-	1,50	1622,56	BILCIUREȘTI
45,87	-	-	-	-	45,87	BRĂNEȘTI
927,02	-	0,65	-	-	1412,46	BRANIȘTEA
870,96	-	0,32	-	-	1574,65	BREZOAELE
1,04	-	-	-	-	1,04	BUCIUMENI
873,11	103,34	-	-	15,07	2546,38	BUCȘANI
640,52	-	1,76	-	1,00	2044,16	BUTIMANU
8,16	-	-	-	-	17,16	CÎNDEȘTI
654,34	-	47,20	-	17,99	1742,45	CIOCĂNEȘTI
393,44	-	-	-	-	467,50	COBIA
295,24	16,59	-	-	-	797,82	COJASCA
883,29	61,77	1,00	-	-	1754,14	COMIȘANI
1401,04	1,24	110,00	-	-	3205,64	CONȚEȘTI
2212,92	139,14	-	-	155,50	5020,89	CORBII MARI
564,18	-	-	-	0,66	1882,16	CORNĂȚELU
2069,33	2,61	1,80	-	1,35	3544,52	CORNEȘTI
1167,55	0,25	1,80	-	1,50	1946,99	COSTEȘTII DIN VALE
1376,94	84,20	-	-	-	3849,15	CREVEDIA
1103,99	36,24	2,65	-	-	1768,16	CRÎNGURILE
1163,06	-	0,92	-	1,35	1848,22	DĂRMĂNEȘTI
1125,09	41,65	10,50	-	4,86	2567,46	DOBRA
88,79	-	-	-	0,19	145,38	DOICEȘTI
1973,90	-	1,00	-	1,64	3191,19	DRAGODANA
831,56	3,36	-	-	-	1365,74	DRAGOMIREȘTI
1212,45	3,62	42,74	-	-	2401,24	FINTA
149,03	-	-	-	-	149,03	GLODENI
525,57	1,35	-	-	-	728,86	GURA FOII
932,00	-	-	-	0,21	1362,62	GURA OCNIȚEI
1263,96	-	4,30	-	1,00	2230,89	GURA ȘUȚII
638,74	0,72	-	-	-	762,07	HULUBEȘTI
433,76	1,43	-	-	-	661,27	I. L. CARAGIALE
83,80	-	-	-	-	83,80	IEDERA
297,27	17,56	0,67	-	5,05	735,31	LUCIENI

45. Suprafața cultivată (hectare) cu cereale pentru boabe

Municipii, Orașe și Comune	1) Grâu comun și grâu spelt	2) Grâu dur	3) Secară și amestecuri de cereale de iarnă	4) Orz și orzoaică	5) Ovăz și amestecuri de cereale de primăvară
LUDEȘTI	11,16	-	-	-	1,22
LUNGULEȚU	257,02	-	-	9,15	15,75
MALU CU FLORI	-	-	-	-	-
MĂNEȘTI	181,02	-	-	0,10	2,29
MĂTĂSARU	464,98	-	-	76,14	110,76
MOGOȘANI	301,25	-	-	58,87	30,22
MOROENI	-	-	-	-	-
MORTENI	1537,55	-	-	8,74	35,48
MOȚĂIENI	0,06	-	-	-	-
NICULEȘTI	620,98	-	-	55,58	4,42
NUCET	383,72	-	-	80,13	146,97
OCNIȚA	-	-	-	-	-
ODOBEȘTI	798,57	-	0,55	60,98	38,79
PERȘINARI	326,25	-	-	25,77	46,96
PETREȘTI	1735,25	-	-	413,27	117,66
PIETRARI	-	-	-	-	-
PIETROȘIȚA	-	-	-	-	-
POIANA	313,44	-	-	74,15	44,17
POTLOGI	588,61	-	-	82,70	58,80
PRODULEȘTI	512,12	-	-	30,91	55,62
PUCHENI	-	-	-	-	-
RACIU	119,28	-	-	9,32	68,20
RĂSCĂEȚI	1215,21	-	-	91,00	94,62
RÂU ALB	-	-	-	-	-
RĂZVAD	435,13	-	-	159,00	-
RUNCU	-	-	-	-	-
SĂLCIOARA	1135,85	-	3,10	437,03	131,01
ȘELARU	1755,58	-	-	121,89	111,25
SLOBOZIA MOARĂ	32,98	-	-	6,07	0,50
ȘOTÎNGA	104,64	-	-	2,71	2,23
TĂRTĂȘEȘTI	1218,82	-	-	348,05	44,17
TĂTĂRANI	153,88	-	-	0,40	3,09
ULIEȘTI	902,55	-	-	26,56	103,31
ULMI	762,21	-	-	30,29	48,38
VĂCĂREȘTI	1000,26	-	-	26,03	67,41
VALEA LUNGĂ	1,40	-	-	-	-
VALEA MARE	234,91	-	-	6,05	19,80
VĂLENI-DÎMBOVIȚA	-	-	-	-	-
VÎRFURI	-	-	-	-	-
VIȘINA	1578,67	-	-	203,66	94,61
VIȘINEȘTI	-	-	-	-	-
VLĂDENI	158,13	-	-	26,10	20,92
VOINEȘTI	-	-	-	-	-
VULCANA-BĂI	-	-	-	-	-
VULCANA-PANDELE	-	-	-	0,75	-

a suprafeței agricole utilizate, pe localități - continuare

6) Porumb boabe și amestec de porumb și tiuleți	7) Triticale	8) Sorg	9) Orez	10) Alte culturi pentru boabe	TOTAL	Municipii, Orașe și Comune
146,64	-	-	-	-	159,02	LUDEȘTI
508,82	1,84	-	-	-	792,58	LUNGULEȚU
-	-	-	-	-	0,00	MALU CU FLORI
248,10	-	-	-	-	431,51	MĂNEȘTI
1152,76	-	-	-	-	1804,64	MĂTĂȘARU
1502,44	1,68	-	-	-	1894,46	MOGOȘANI
-	-	-	-	0,13	0,13	MOROENI
1215,82	1,53	-	-	-	2799,12	MORTENI
0,06	-	-	-	-	0,12	MOȚĂIENI
359,16	36,95	-	-	0,34	1077,43	NICULEȘTI
968,56	3,95	-	-	0,50	1583,83	NUCET
38,34	-	-	-	-	38,34	OCNIȚA
1642,70	2,89	-	-	0,50	2544,98	ODOBEȘTI
431,95	-	-	-	3,05	833,98	PERȘINARI
1809,55	6,06	1,10	-	-	4082,89	PETREȘTI
33,44	-	-	-	-	33,44	PIETRARI
-	-	-	-	-	0,00	PIETROȘIȚA
1029,80	7,98	-	-	0,50	1470,04	POIANA
1613,27	26,26	-	-	16,39	2386,03	POTLOGI
656,22	0,41	-	-	-	1255,28	PRODULEȘTI
0,10	-	-	-	-	0,10	PUCHENI
393,41	-	1,00	-	126,13	717,34	RACIU
1281,25	-	-	-	3,74	2685,82	RÂSCĂEȚI
-	-	-	-	-	0,00	RÂU ALB
384,54	2,00	-	-	-	980,67	RĂZVAD
-	-	-	-	-	0,00	RUNCU
1622,45	23,57	-	-	-	3353,01	SĂLCIOARA
1424,59	17,24	0,50	-	2,35	3433,40	ȘELARU
44,83	-	-	-	-	84,38	SLOBOZIA MOARĂ
193,88	-	-	-	-	303,46	ȘOTÎNGA
1043,61	9,19	20,90	-	3,83	2688,57	TĂRTĂȘEȘTI
426,00	-	-	-	-	583,37	TĂTĂRANI
1131,62	8,09	-	-	1,19	2173,32	ULIEȘTI
565,55	45,74	-	-	-	1452,17	ULMI
1176,20	7,91	2,08	-	17,37	2297,26	VĂCĂREȘTI
131,97	-	-	-	0,11	133,48	VALEA LUNGĂ
577,29	4,56	-	-	-	842,61	VALEA MARE
-	-	-	-	-	0,00	VĂLENI-DÎMBOVIȚA
4,20	-	-	-	-	4,20	VÎRFURI
1675,90	1,00	-	-	-	3553,84	VIȘINA
18,85	-	-	-	0,14	18,99	VIȘINEȘTI
393,43	-	-	-	0,55	599,13	VLĂDENI
186,24	-	-	-	-	186,24	VOINEȘTI
0,24	-	-	-	-	0,24	VULCANA-BĂI
32,43	-	-	-	-	33,18	VULCANA-PANDELE

46. Suprafața cultivată (hectare) cu plante industriale

Municipii, Orașe și Comune	Plante pentru fibre ^{**)}		Plante oleaginoase ^{*)}				
	In și cânepă pentru fibre	Alte plante pentru fibre	Floarea soarelui	Rapiță	Soia boabe	In pentru ulei	Alte culturi oleaginoase
TOTAL JUDEȚ	0,00	5,36	19026,74	2435,69	28,39	0,00	1,00
MUNICIPIUL TÂRGOVIȘTE	-	-	50,31	-	-	-	-
MUNICIPIUL MORENI	-	-	-	-	-	-	-
ORAȘ FIENI	-	-	-	-	-	-	-
ORAȘ GĂEȘTI	-	-	140,51	16,20	-	-	-
ORAȘ PUCIOASA	-	-	-	-	-	-	-
ORAȘ RĂCARI	-	-	768,28	87,05	1,18	-	-
ORAȘ TITU	-	-	118,30	-	-	-	-
ANINOASA	-	-	1,06	-	-	-	-
BĂLENI	-	-	1034,90	5,07	-	-	-
BĂRBULEȚU	-	-	-	-	-	-	-
BEZDEAD	-	-	-	-	-	-	-
BILCIUREȘTI	-	-	326,08	155,20	-	-	-
BRĂNEȘTI	-	-	-	-	-	-	-
BRANIȘTEA	-	-	44,05	0,50	-	-	-
BREZOAELE	-	-	260,37	0,46	-	-	-
BUCIUMENI	-	-	-	-	-	-	-
BUCȘANI	-	-	59,36	0,24	-	-	-
BUTIMANU	-	-	577,68	109,70	-	-	-
CÎNDEȘTI	-	-	-	-	-	-	-
CIOCĂNEȘTI	-	-	369,85	38,04	-	-	-
COBIA	-	-	-	-	-	-	-
COJASCA	-	-	342,99	24,02	-	-	-
COMIȘANI	-	-	98,96	-	-	-	-
CONȚEȘTI	-	-	798,61	333,78	-	-	-
CORBII MARI	-	0,36	1420,12	72,35	-	-	-
CORNĂȚELU	-	-	778,73	55,17	-	-	-
CORNEȘTI	-	-	407,78	85,95	-	-	-
COSTEȘTII DIN VALE	-	-	291,57	70,53	-	-	-
CREVEDIA	-	-	774,43	88,52	-	-	-
CRÎNGURILE	-	-	276,78	2,90	-	-	-
DĂRMĂNEȘTI	-	-	377,02	107,00	-	-	-
DOBRA	-	-	409,74	493,51	-	-	-
DOICEȘTI	-	-	-	-	-	-	-
DRAGODANA	-	-	364,84	1,06	-	-	-
DRAGOMIREȘTI	-	-	0,22	0,50	-	-	-
FINTA	-	-	289,36	168,35	-	-	-
GLODENI	-	-	-	-	-	-	-
GURA FOII	-	-	128,66	-	-	-	-
GURA OCNIȚEI	-	-	130,84	-	-	-	-
GURA ȘUȚII	-	-	611,78	9,40	-	-	-
HULUBEȘTI	-	-	3,53	-	-	-	-
I. L. CARAGIALE	-	-	7,55	246,78	-	-	-
IEDERA	-	-	-	-	-	-	-
LUCIENI	-	-	10,25	-	-	-	-

*) Sunt incluse și suprafețele utilizate pentru producția de sămânță.

***) Nu sunt incluse și suprafețele utilizate pentru producția de sămânță.

a suprafeței agricole utilizate, pe localități

Plante medicinale, aromatice și condimente ^{*)}	Tutun ^{**)}	Hamei ^{**)}	Culturi energetice în teren arabil (altele)	Alte plante industriale ^{*)}	TOTAL	Municipii, Orașe și Comune
24,89	17,37	0,00	25,20	39,81	21604,45	TOTAL JUDEȚ
-	-	-	-	-	50,31	MUNICIPIUL TÂRGOVIȘTE
-	-	-	-	-	0,00	MUNICIPIUL MORENI
-	-	-	-	-	0,00	ORAȘ FIENI
0,31	-	-	-	-	157,02	ORAȘ GĂEȘTI
-	-	-	-	0,02	0,02	ORAȘ PUCIOASA
4,84	-	-	-	-	861,35	ORAȘ RĂCARI
-	-	-	-	-	118,30	ORAȘ TITU
0,40	-	-	-	-	1,46	ANINOASA
-	-	-	0,24	-	1040,21	BĂLENI
-	-	-	-	-	0,00	BĂRBULEȚU
-	-	-	-	-	0,00	BEZDEAD
-	-	-	-	-	481,28	BILCIUREȘTI
-	-	-	-	-	0,00	BRĂNEȘTI
-	-	-	-	-	44,55	BRANIȘTEA
-	-	-	-	-	260,83	BREZOELE
-	-	-	-	-	0,00	BUCIUMENI
-	-	-	-	-	59,60	BUCȘANI
2,63	-	-	-	-	690,01	BUTIMANU
-	-	-	-	-	0,00	CÎNDEȘTI
-	-	-	-	25,81	433,70	CIOCĂNEȘTI
-	-	-	-	-	0,00	COBIA
-	-	-	-	-	367,01	COJASCA
-	-	-	-	-	98,96	COMIȘANI
-	-	-	-	-	1132,39	CONȚEȘTI
-	-	-	-	-	1492,83	CORBII MARI
-	-	-	-	-	833,90	CORNĂȚELU
3,53	-	-	0,23	-	497,49	CORNEȘTI
-	-	-	-	-	362,10	COSTEȘTII DIN VALE
0,22	-	-	-	-	863,17	CREVEDIA
-	-	-	-	-	279,68	CRÎNGURILE
-	-	-	0,20	-	484,22	DĂRMĂNEȘTI
-	-	-	-	5,55	908,80	DOBRA
-	-	-	-	-	0,00	DOICEȘTI
1,26	-	-	9,24	0,41	376,81	DRAGODANA
-	-	-	-	-	0,72	DRAGOMIREȘTI
-	-	-	-	-	457,71	FINTA
-	-	-	-	-	0,00	GLODENI
-	-	-	-	-	128,66	GURA FOII
1,00	-	-	-	-	131,84	GURA OCNIȚEI
-	17,37	-	-	-	638,55	GURA ȘUȚII
-	-	-	-	-	3,53	HULUBEȘTI
8,00	-	-	-	-	262,33	I. L. CARAGIALE
-	-	-	-	-	0,00	IEDERA
-	-	-	-	4,35	14,60	LUCIENI

^{*)} Sunt incluse și suprafețele utilizate pentru producția de sămânță.

^{**)} Nu sunt incluse și suprafețele utilizate pentru producția de sămânță

46. Suprafața cultivată (hectare) cu plante industriale

Municipii, Orașe și Comune	Plante pentru fibre ^{**)}			Plante oleaginoase ^{*)}			
	In și cânepă pentru fibre	Alte plante pentru fibre	Floarea soarelui	Rapiță	Soia boabe	In pentru ulei	Alte culturi oleaginoase
LUDEȘTI	-	-	6,74	-	-	-	-
LUNGULEȚU	-	-	-	2,70	-	-	-
MALU CU FLORI	-	-	-	-	-	-	-
MĂNEȘTI	-	-	0,50	-	-	-	-
MĂTĂSARU	-	-	154,45	1,07	-	-	-
MOGOȘANI	-	-	85,50	-	-	-	-
MOROENI	-	-	-	-	-	-	-
MORTENI	-	5,00	1501,12	-	-	-	-
MOȚĂIENI	-	-	-	-	-	-	-
NICULEȘTI	-	-	303,65	5,00	-	-	-
NUCET	-	-	19,32	-	-	-	-
OCNIȚA	-	-	-	-	-	-	-
ODOBEȘTI	-	-	56,79	1,66	0,75	-	-
PERȘINARI	-	-	8,85	-	-	-	-
PETREȘTI	-	-	537,72	-	-	-	-
PIETRARI	-	-	-	-	-	-	-
PIETROȘIȚA	-	-	-	-	-	-	-
POIANA	-	-	6,76	-	-	-	-
POTLOGI	-	-	54,78	33,57	1,59	-	-
PRODULEȘTI	-	-	233,09	-	-	-	-
PUCHENI	-	-	-	-	-	-	-
RACIU	-	-	50,43	-	-	-	1,00
RĂSCĂEȚI	-	-	739,48	-	-	-	-
RÂU ALB	-	-	-	-	-	-	-
RĂZVAD	-	-	25,63	-	-	-	-
RUNCU	-	-	-	-	-	-	-
SĂLCIOARA	-	-	279,96	40,29	-	-	-
ȘELARU	-	-	1095,87	39,00	-	-	-
SLOBOZIA MOARĂ	-	-	32,24	-	-	-	-
ȘOTÎNGA	-	-	-	-	-	-	-
TĂRTĂȘEȘTI	-	-	887,64	60,04	14,35	-	-
TĂTĂRANI	-	-	-	-	-	-	-
ULIEȘTI	-	-	514,93	50,28	9,46	-	-
ULMI	-	-	156,33	-	-	-	-
VĂCĂREȘTI	-	-	234,27	1,00	-	-	-
VALEA LUNGĂ	-	-	-	-	-	-	-
VALEA MARE	-	-	76,53	19,30	0,36	-	-
VĂLENI-DÎMBOVIȚA	-	-	-	-	-	-	-
VÎRFURI	-	-	-	-	-	-	-
VIȘINA	-	-	662,89	-	-	-	-
VIȘINEȘTI	-	-	-	-	-	-	-
VLĂDENI	-	-	26,76	9,50	0,70	-	-
VOINEȘTI	-	-	-	-	-	-	-
VULCANA-BĂI	-	-	-	-	-	-	-
VULCANA-PANDELE	-	-	-	-	-	-	-

*) Sunt incluse și suprafețele utilizate pentru producția de sămânță.

**) Nu sunt incluse și suprafețele utilizate pentru producția de sămânță.

a suprafeței agricole utilizate, pe localități - continuare

Plante medicinale, aromatice și condimente ^{*)}	Tutun ^{**)}	Hamei ^{**)}	Culturi energetice în teren arabil (alte)	Alte plante industriale ^{*)}	TOTAL	Municipii, Orașe și Comune
-	-	-	-	-	6,74	LUDEȘTI
-	-	-	-	-	2,70	LUNGULEȚU
-	-	-	-	-	0,00	MALU CU FLORI
-	-	-	-	-	0,50	MĂNEȘTI
-	-	-	-	-	155,52	MĂTĂSARU
-	-	-	-	-	85,50	MOGOȘANI
-	-	-	-	-	0,00	MOROENI
-	-	-	-	-	1506,12	MORTENI
-	-	-	-	-	0,00	MOȚĂIENI
-	-	-	-	1,17	309,82	NICULEȘTI
-	-	-	-	-	19,32	NUCET
-	-	-	-	-	0,00	OCNIȚA
-	-	-	-	-	59,20	ODOBEȘTI
-	-	-	-	-	8,85	PERȘINARI
1,00	-	-	-	-	538,72	PETREȘTI
-	-	-	-	-	0,00	PIETRARI
-	-	-	-	-	0,00	PIETROȘIȚA
-	-	-	-	-	6,76	POIANA
-	-	-	-	-	89,94	POTLOGI
-	-	-	-	2,25	235,34	PRODULEȘTI
-	-	-	-	-	0,00	PUCHENI
-	-	-	-	-	51,43	RACIU
-	-	-	-	-	739,48	RÂSCĂEȚI
-	-	-	-	-	0,00	RÂU ALB
-	-	-	-	-	25,63	RĂZVAD
-	-	-	-	-	0,00	RUNCU
0,40	-	-	-	-	320,65	SĂLCIOARA
-	-	-	0,42	-	1135,29	ȘELARU
-	-	-	-	-	32,24	SLOBOZIA MOARĂ
-	-	-	-	-	0,00	ȘOTÎNGA
-	-	-	-	0,25	962,28	TĂRTĂȘEȘTI
-	-	-	-	-	0,00	TĂTĂRANI
1,00	-	-	-	-	575,67	ULIEȘTI
-	-	-	14,87	-	171,20	ULMI
-	-	-	-	-	235,27	VĂCĂREȘTI
-	-	-	-	-	0,00	VALEA LUNGĂ
-	-	-	-	-	96,19	VALEA MARE
-	-	-	-	-	0,00	VĂLENI-DÎMBOVIȚA
-	-	-	-	-	0,00	VÎRFURI
-	-	-	-	-	662,89	VIȘINA
-	-	-	-	-	0,00	VIȘINEȘTI
0,30	-	-	-	-	37,26	VLĂDENI
-	-	-	-	-	0,00	VOINEȘTI
-	-	-	-	-	0,00	VULCANA-BĂI
-	-	-	-	-	0,00	VULCANA-PANDELE

^{*)} Sunt incluse și suprafețele utilizate pentru producția de sămânță.

^{**)} Nu sunt incluse și suprafețele utilizate pentru producția de sămânță

47. Suprafața cultivată (hectare) cu plante de nutreț recoltate verzi a suprafeței agricole utilizate, pe localități

Municipii, Orașe și Comune	Pășuni și fânețe temporare	Leguminoase pentru nutreț	Porumb verde	Alte cereale recoltate verzi	Alte plante recoltate verzi din teren arabil
TOTAL JUDEȚ	1283,73	6692,48	374,48	67,40	1018,24
MUNICIPIUL TÂRGOVIȘTE	102,05	110,46	0,46	0,20	0,82
MUNICIPIUL MORENI	-	0,53	-	-	-
ORAȘ FIENI	-	-	-	-	-
ORAȘ GĂEȘTI	5,70	71,02	1,00	0,49	5,63
ORAȘ PUCIOASA	0,85	0,63	0,05	0,06	6,18
ORAȘ RĂCARI	15,43	153,56	-	-	0,57
ORAȘ TITU	1,86	85,21	-	-	0,72
ANINOASA	136,25	10,12	0,70	-	-
BĂLENI	49,77	61,28	0,08	0,55	13,23
BĂRBULEȚU	0,26	-	-	-	-
BEZDEAD	-	50,63	-	-	-
BILCIUREȘTI	59,32	28,69	1,25	-	4,13
BRĂNEȘTI	26,87	23,44	0,98	-	-
BRANIȘTEA	2,75	90,09	0,97	-	13,33
BREZOAELE	0,33	110,21	0,23	-	4,06
BUCIUMENI	-	-	0,05	-	0,02
BUCȘANI	2,80	126,11	0,50	1,65	3,95
BUTIMANU	0,85	69,27	-	-	-
CÂNDEȘTI	7,43	6,59	-	-	0,07
CIOCĂNEȘTI	10,89	43,63	0,40	-	0,10
COBIA	0,79	14,02	-	0,50	4,99
COJASCA	0,56	33,85	-	0,89	1,01
COMIȘANI	30,54	101,96	222,52	-	4,47
CONȚEȘTI	17,33	291,62	-	-	0,98
CORBII MARI	84,75	316,00	-	-	1,16
CORNĂȚELU	63,92	62,24	3,19	-	1,38
CORNEȘTI	0,71	465,00	2,00	19,22	6,87
COSTEȘTII DIN VALE	5,47	81,16	-	-	5,08
CREVEDIA	0,15	131,72	-	-	-
CRÎNGURILE	12,28	119,42	-	-	25,66
DĂRMĂNEȘTI	2,07	73,40	0,50	2,39	23,15
DOBRA	13,22	141,30	51,03	2,64	4,46
DOICEȘTI	0,39	2,95	-	-	0,06
DRAGODANA	53,58	122,48	0,69	3,43	245,11
DRAGOMIREȘTI	119,42	77,78	0,20	3,37	74,97
FINTA	1,18	119,88	-	-	1,30
GLODENI	-	-	-	-	-
GURA FOII	57,88	123,68	0,63	0,05	2,72
GURA OCNIȚEI	16,77	38,36	-	-	5,17
GURA ȘUȚII	8,70	116,67	0,50	0,50	4,63
HULUBEȘTI	6,12	23,34	2,41	-	0,25
I. L. CARAGIALE	21,00	8,07	-	-	8,34
IEDERA	-	0,50	-	-	-
LUCIENI	17,84	37,75	0,27	1,22	105,12

47. Suprafața cultivată (hectare) cu plante de nutreț recoltate verzi a suprafeței agricole utilizate, pe localități - continuare

Municipii, Orașe și Comune	Pășuni și fânețe temporare	Leguminoase pentru nutreț	Porumb verde	Alte cereale recoltate verzi	Alte plante recoltate verzi din teren arabil
LUDEȘTI	9,85	25,25	-	-	17,21
LUNGULEȚU	4,18	30,71	1,00	-	-
MALU CU FLORI	2,98	2,96	-	-	-
MĂNEȘTI	1,25	2,35	0,10	-	1,44
MĂTĂSARU	40,59	146,93	-	-	5,39
MOGOȘANI	4,24	78,16	0,31	-	5,94
MOROENI	1,21	-	-	-	-
MORTENI	3,75	101,70	3,30	0,32	9,61
MOȚĂIENI	3,95	0,54	0,16	-	0,27
NICULEȘTI	-	58,01	-	1,59	8,69
NUCET	8,01	249,17	44,07	-	22,12
OCNIȚA	0,87	7,87	-	-	-
ODOBEȘTI	1,73	136,30	0,68	-	9,90
PERȘINARI	25,13	17,99	-	-	1,85
PETREȘTI	15,96	148,54	-	-	20,18
PIETRARI	0,93	14,74	-	-	0,33
PIETROȘIȚA	-	0,98	-	-	-
POIANA	-	99,07	-	-	0,65
POTLOGI	3,73	160,72	20,94	3,33	22,40
PRODULEȘTI	0,35	52,17	-	-	11,26
PUCHENI	-	-	-	-	-
RACIU	38,42	13,29	0,11	-	135,49
RĂSCĂEȚI	12,41	102,86	-	1,19	13,64
RÂU ALB	0,20	3,17	-	-	0,10
RĂZVAD	2,02	34,85	-	-	-
RUNCU	-	1,75	-	-	-
SĂLCIOARA	4,49	394,05	-	-	7,60
ȘELARU	13,04	197,12	0,90	4,24	18,51
SLOBOZIA MOARĂ	-	55,71	0,50	-	5,30
ȘOTÎNGA	0,57	22,71	-	-	0,26
TĂRTĂȘEȘTI	-	248,27	-	7,21	21,82
TĂTĂRANI	2,62	118,51	-	-	12,11
ULIEȘTI	13,03	128,04	-	-	1,05
ULMI	71,81	105,78	0,08	10,34	9,44
VĂCĂREȘTI	21,89	38,85	0,04	0,85	8,50
VALEA LUNGĂ	6,39	54,10	-	-	10,98
VALEA MARE	0,30	13,76	-	-	3,51
VĂLENI-DÎMBOVIȚA	0,20	-	-	-	-
VÎRFURI	-	-	-	-	0,46
VIȘINA	3,07	62,58	0,20	-	32,81
VIȘINEȘTI	1,14	7,03	0,28	-	-
VLĂDENI	2,27	167,36	10,81	1,12	11,58
VOINEȘTI	2,62	12,12	0,13	-	3,81
VULCANA-BĂI	-	0,20	-	-	-
VULCANA-PANDELE	0,45	31,59	0,26	0,05	4,34

48. Suprafața cultivată (hectare) cu alte culturi în teren

Municipii, Orașe și Comune	Radacinoase			Legume proaspete, pepeni și căpșun ^{*)}		
	Cartofi	Sfecla de zahar	Alte radacinoase	În câmp	În grădini, pentru comercializare	In sere si solarii
TOTAL JUDEȚ	4683,32	8,40	42,30	5757,37	1679,89	198,68
MUNICIPIUL TÂRGOVIȘTE	24,30	0,10	12,23	118,18	22,42	5,02
MUNICIPIUL MORENI	0,11	-	-	-	-	0,09
ORAȘ FIENI	-	-	-	-	-	0,03
ORAȘ GĂEȘTI	3,16	-	-	48,59	1,74	1,12
ORAȘ PUCIOASA	11,65	-	3,78	0,31	0,83	0,89
ORAȘ RÂCARI	192,72	-	-	80,91	51,87	0,34
ORAȘ TITU	156,15	-	0,40	89,72	44,34	0,08
ANINOASA	0,61	-	-	1,49	1,70	0,05
BĂLENI	3,02	-	-	629,45	175,04	101,08
BĂRBULEȚU	20,79	-	0,70	1,37	0,82	-
BEZDEAD	12,47	-	0,04	0,13	0,28	0,02
BILCIUREȘTI	-	-	4,96	27,38	19,58	4,46
BRĂNEȘTI	14,95	-	-	0,50	0,46	0,01
BRANIȘTEA	11,66	-	-	16,65	3,61	0,62
BREZOELE	823,23	-	2,68	446,48	195,27	0,53
BUCIUMENI	1,77	-	0,40	0,36	-	-
BUCȘANI	6,62	-	-	86,35	26,90	13,68
BUTIMANU	0,10	-	-	3,74	-	-
CÎNDEȘTI	16,24	-	0,54	0,56	0,23	-
CIOCĂNEȘTI	7,60	-	-	6,30	0,52	-
COBIA	0,66	-	-	4,27	1,38	0,02
COJASCA	-	-	-	22,81	5,16	30,17
COMIȘANI	14,74	1,00	1,00	18,22	6,85	0,54
CONȚEȘTI	70,33	-	0,05	113,71	26,61	0,05
CORBII MARI	7,55	-	-	78,71	46,26	2,93
CORNĂȚELU	0,92	-	1,47	5,61	-	0,13
CORNEȘTI	7,19	-	1,00	8,40	4,97	0,93
COSTEȘTII DIN VALE	6,16	-	-	6,55	1,59	0,53
CREVEDIA	0,76	-	-	0,65	0,10	0,90
CRÎNGURILE	6,53	-	0,57	28,15	22,47	1,23
DĂRMĂNEȘTI	1,20	-	-	1,19	0,75	0,87
DOBRA	0,50	0,25	1,07	26,19	8,63	4,24
DOICEȘTI	0,12	-	-	0,11	-	0,57
DRAGODANA	1,90	-	-	113,96	110,46	1,36
DRAGOMIREȘTI	85,38	-	0,50	63,62	32,73	0,15
FINTA	1,37	-	1,20	4,67	4,27	0,21
GLODENI	3,88	-	0,03	0,08	-	-
GURA FOII	0,53	-	0,16	17,48	6,58	1,33
GURA OCNIȚEI	1,94	-	-	3,59	-	0,03
GURA ȘUȚII	20,42	-	-	58,91	45,67	0,83
HULUBEȘTI	-	-	-	0,77	0,24	0,10
I. L. CARAGIALE	-	-	-	-	-	-
IEDERA	15,42	-	-	2,71	-	0,09
LUCIENI	17,77	1,00	1,03	44,01	21,66	0,30

*) Sunt incluse și suprafețele utilizate pentru producția de sămânță.

arabil a suprafeței agricole utilizate, pe localități

Leguminoase uscate și culturi proteice pentru boabe	Flori și plante ornamentale **)	Plante pentru producerea de semințe și seminceri, pentru comercializare	Alte culturi în teren arabil	TOTAL	Municipii, Orașe și Comune
1769,71	12,24	0,03	89,12	14241,06	TOTAL JUDEȚ
28,88	-	-	5,72	216,85	MUNICIPIUL TÂRGOVIȘTE
-	-	-	-	0,20	MUNICIPIUL MORENI
-	-	-	-	0,03	ORAȘ FIENI
25,45	0,59	0,03	-	80,68	ORAȘ GĂEȘTI
0,08	0,78	-	1,70	20,02	ORAȘ PUCIOASA
45,10	0,10	-	-	371,04	ORAȘ RĂCARI
19,51	0,33	-	-	310,53	ORAȘ TITU
-	0,70	-	0,10	4,65	ANINOASA
-	-	-	-	908,59	BĂLENI
0,05	-	-	-	23,73	BĂRBULEȚU
-	-	-	0,04	12,98	BEZDEAD
46,80	-	-	-	103,18	BILCIUREȘTI
3,30	-	-	1,15	20,37	BRĂNEȘTI
8,78	-	-	0,42	41,74	BRANIȘTEA
27,37	-	-	3,72	1499,28	BREZOAELE
0,59	-	-	0,17	3,29	BUCIUMENI
135,32	-	-	-	268,87	BUCȘANI
89,16	-	-	9,49	102,49	BUTIMANU
0,13	-	-	-	17,70	CÎNDEȘTI
14,11	-	-	0,75	29,28	CIOCĂNEȘTI
-	0,12	-	3,63	10,08	COBIA
40,83	-	-	0,05	99,02	COJASCA
9,41	0,62	-	28,40	80,78	COMIȘANI
205,78	0,06	-	-	416,59	CONȚEȘTI
3,75	0,68	-	-	139,88	CORBII MARI
4,69	-	-	-	12,82	CORNĂȚELU
1,00	0,14	-	0,70	24,33	CORNEȘTI
2,50	1,19	-	0,65	19,17	COSTEȘTII DIN VALE
105,55	-	-	-	107,96	CREVEDIA
37,11	-	-	1,51	97,57	CRÎNGURILE
17,00	0,46	-	-	21,47	DĂRMĂNEȘTI
89,94	0,05	-	-	130,87	DOBRA
-	-	-	0,94	1,74	DOICEȘTI
43,27	0,25	-	4,59	275,79	DRAGODANA
11,71	0,50	-	-	194,59	DRAGOMIREȘTI
88,23	-	-	-	99,95	FINTA
-	-	-	-	3,99	GLODENI
10,27	0,07	-	3,73	40,15	GURA FOII
1,50	-	-	-	7,06	GURA OCNIȚEI
40,88	-	-	-	166,71	GURA ȘUȚII
-	-	-	-	1,11	HULUBEȘTI
-	-	-	-	0,00	I. L. CARAGIALE
6,16	-	-	-	24,38	IEDERA
34,12	-	-	-	119,89	LUCIENI

** Nu sunt incluse și suprafețele utilizate pentru producția de sămânță.

48. Suprafața cultivată (hectare) cu alte culturi în tren

Municipii, Orașe și Comune	Radacinoase			Legume proaspete, pepeni și căpșuni ^{*)}		
	Cartofi	Sfecla de zahăr	Alte rădăcinoase	În câmp	În grădini, pentru comercializare	În sere și solarii
LUDEȘTI	1,07	-	-	0,72	0,08	-
LUNGULEȚU	1411,29	5,75	-	1409,89	157,44	-
MALU CU FLORI	0,24	-	-	-	-	-
MĂNEȘTI	17,48	-	0,40	3,58	0,40	0,09
MĂTĂSARU	2,68	-	-	53,64	10,15	1,56
MOGOȘANI	4,06	-	0,60	126,35	72,79	2,13
MOROENI	0,16	-	-	0,59	-	-
MORTENI	0,21	-	-	66,22	12,46	-
MOȚĂIENI	2,91	-	-	3,77	-	0,25
NICULEȘTI	-	-	-	0,50	-	0,70
NUCET	4,50	-	-	59,25	13,35	1,92
OCNIȚA	0,26	-	-	-	-	0,26
ODOBEȘTI	24,35	-	0,94	48,89	6,75	0,41
PERȘINARI	4,57	-	-	81,84	2,65	0,01
PETREȘTI	1,29	-	-	119,72	34,84	2,04
PIETRARI	11,05	-	-	6,61	-	-
PIETROȘIȚA	0,25	-	-	-	-	-
POIANA	354,17	-	0,55	268,54	88,37	0,15
POTLOGI	107,60	-	2,20	116,56	31,29	0,52
PRODULEȘTI	4,64	-	0,04	19,65	1,51	1,71
PUCHENI	1,69	-	0,87	0,50	-	-
RACIU	3,14	-	-	63,10	3,52	0,19
RĂSCĂEȚI	-	-	-	99,92	51,72	0,23
RÂU ALB	0,02	-	-	0,04	0,06	-
RĂZVAD	-	-	0,75	1,94	2,46	0,20
RUNCU	0,03	-	-	0,04	0,01	0,01
SĂLCIOARA	29,51	-	-	27,73	8,93	4,12
ȘELARU	0,05	-	-	54,36	13,85	0,60
SLOBOZIA MOARĂ	860,65	-	0,25	586,25	138,60	-
ȘOTÎNGA	0,06	-	-	-	0,06	0,19
TĂRTĂȘEȘTI	139,80	-	0,04	122,48	20,14	1,67
TĂTĂRANI	18,55	-	-	23,27	5,69	-
ULIEȘTI	0,41	-	-	50,40	2,20	0,86
ULMI	1,13	-	0,10	7,95	13,87	0,15
VĂCĂREȘTI	2,92	-	-	58,48	11,11	0,79
VALEA LUNGĂ	15,96	-	0,23	0,11	-	0,26
VALEA MARE	1,52	-	-	5,09	1,12	-
VĂLENI-DÎMBOVIȚA	25,46	-	-	1,47	2,08	-
VÎRFURI	5,82	-	0,29	-	-	-
VIȘINA	0,03	0,30	0,30	83,29	77,46	1,78
VIȘINEȘTI	16,21	-	0,89	0,04	-	0,02
VLĂDENI	0,63	-	-	-	0,35	-
VOINEȘTI	28,73	-	-	0,16	1,45	0,19
VULCANA-BĂI	4,00	-	0,04	0,87	1,03	-
VULCANA-PANDELE	1,80	-	-	0,72	0,11	0,14

^{*)} Sunt incluse și suprafețele utilizate pentru producția de sămânță.

arabil a suprafeței agricole utilizate, pe localități - continuare

Leguminoase uscate și culturi proteice pentru boabe	Flori și plante ornamentale ^{**)}	Plante pentru producerea de semințe și seminceri, pentru comercializare	Alte culturi în teren arabil	TOTAL	Municipii, Orașe și Comune
-	-	-	-	1,87	LUDEȘTI
-	-	-	-	2984,37	LUNGULEȚU
0,25	-	-	-	0,49	MALU CU FLORI
-	-	-	0,10	22,05	MĂNEȘTI
11,80	0,25	-	0,72	80,80	MĂTĂSARU
14,00	-	-	1,33	221,26	MOGOȘANI
-	-	-	0,11	0,86	MOROENI
142,40	-	-	-	221,29	MORTENI
-	-	-	-	6,93	MOȚĂIENI
15,87	-	-	8,47	25,54	NICULEȘTI
4,46	0,43	-	-	83,91	NUCET
0,04	-	-	0,27	0,83	OCNIȚA
6,82	0,28	-	1,20	89,64	ODOBEȘTI
1,50	-	-	-	90,57	PERȘINARI
2,76	-	-	0,86	161,51	PETREȘTI
-	-	-	-	17,66	PIETRARI
-	-	-	-	0,25	PIETROȘIȚA
11,63	-	-	0,71	724,12	POIANA
28,49	-	-	2,93	289,59	POTLOGI
11,15	-	-	-	38,70	PRODULEȘTI
0,22	-	-	0,04	3,32	PUCHENI
11,54	0,02	-	0,15	81,66	RACIU
7,43	-	-	-	159,30	RÂSCĂEȚI
-	-	-	0,27	0,39	RÂU ALB
12,98	-	-	-	18,33	RĂZVAD
0,02	-	-	-	0,11	RUNCU
18,54	-	-	1,98	90,81	SĂLCIOARA
61,89	-	-	-	130,75	ȘELARU
1,23	-	-	-	1586,98	SLOBOZIA MOARĂ
-	-	-	-	0,31	ȘOTÎNGA
43,40	-	-	-	327,53	TĂRTĂȘEȘTI
0,10	-	-	-	47,61	TĂTĂRANI
1,39	4,35	-	1,27	60,88	ULIEȘTI
53,83	-	-	-	77,03	ULMI
72,96	-	-	-	146,26	VĂCĂREȘTI
0,15	0,27	-	0,02	17,00	VALEA LUNGĂ
3,04	-	-	-	10,77	VALEA MARE
-	-	-	-	29,01	VĂLENI-DÎMBOVIȚA
0,20	-	-	-	6,31	VÎRFURI
24,78	-	-	-	187,94	VIȘINA
1,91	-	-	0,04	19,11	VIȘINEȘTI
3,87	-	-	1,19	6,04	VLĂDENI
-	-	-	-	30,53	VOINEȘTI
0,03	-	-	-	5,97	VULCANA-BĂI
0,70	-	-	-	3,47	VULCANA-PANDELE

^{**)} Nu sunt incluse și suprafețele utilizate pentru producția de sămânță.

49. Suprafața de teren arabil (hectare)

Municipii, Orașe și Comune	CLASE DE MARIME A SUPRAFETEI						
	sub 0,5	0,5 - 1	1 - 2	2 - 5	5 - 10	10 - 20	20 - 30
TOTAL JUDEȚ	630,11	541,44	489,69	363,18	176,18	142,75	92,40
MUNICIPIUL TÂRGOVIȘTE	38,25	63,68	33,07	35,88	12,63	-	-
MUNICIPIUL MORENI	11,37	1,35	2,93	-	-	-	-
ORAȘ FIENI	0,91	-	-	-	-	-	-
ORAȘ GĂEȘTI	13,69	12,37	8,11	10,95	-	-	-
ORAȘ PUCIOASA	20,32	11,07	5,17	-	-	-	-
ORAȘ RĂCARI	0,96	0,75	-	-	8,75	-	-
ORAȘ TITU	0,33	-	1,00	-	-	-	-
ANINOASA	112,13	81,87	35,14	21,31	5,90	-	-
BĂLENI	2,59	4,41	1,30	-	-	-	-
BĂRBULEȚU	0,88	-	-	-	-	-	-
BEZDEAD	0,26	-	-	-	-	-	-
BILCIUREȘTI	2,22	1,10	-	3,35	6,00	-	-
BRĂNEȘTI	18,60	3,67	1,20	-	-	-	-
BRANIȘTEA	5,48	13,18	12,46	8,76	5,21	-	-
BREZOAELE	4,59	11,88	27,58	10,32	-	-	-
BUCIUMENI	6,04	-	-	-	-	-	-
BUCȘANI	3,57	5,75	13,57	18,08	8,00	-	-
BUTIMANU	-	-	-	-	-	-	-
CÎNDEȘTI	4,91	0,60	-	-	-	-	-
CIOCĂNEȘTI	1,42	4,91	6,59	2,22	-	-	-
COBIA	18,53	26,53	16,29	2,24	-	10,96	-
COJASCA	0,27	0,50	-	-	9,75	-	-
COMIȘANI	8,41	13,90	28,53	12,32	9,49	47,81	20,22
CONȚEȘTI	1,00	2,86	4,60	-	-	-	-
CORBII MARI	0,30	-	1,73	-	7,53	-	-
CORNĂȚELU	0,46	-	-	-	-	10,59	-
CORNEȘTI	7,32	5,86	9,29	-	-	-	-
COSTEȘTII DIN VALE	2,02	2,28	6,45	-	-	-	20,00
CREVEDIA	-	-	-	-	-	-	-
CRÎNGURILE	5,31	1,06	-	-	-	-	-
DĂRMĂNEȘTI	9,78	11,60	9,06	-	-	-	-
DOBRA	1,38	3,46	-	-	-	-	-
DOICEȘTI	14,47	5,68	1,03	-	-	-	-
DRAGODANA	0,50	8,02	27,14	48,96	7,89	-	-
DRAGOMIREȘTI	21,22	27,38	22,55	14,26	6,66	14,51	-
FINTA	0,79	-	1,00	-	-	10,00	-
GLODENI	3,39	2,04	-	-	-	-	-
GURA FOII	14,01	18,17	10,89	7,40	-	-	-
GURA OCNIȚEI	0,50	-	-	-	-	-	-
GURA ȘUȚII	1,63	0,50	-	-	-	-	-
HULUBEȘTI	0,16	-	-	-	-	-	-
I. L. CARAGIALE	1,97	-	1,22	3,00	7,93	-	-
IEDERA	6,18	2,73	1,23	2,95	6,00	-	-
LUCIENI	1,00	3,26	2,28	2,78	-	-	-

în repaus, pe localități

DE TEREN ARABIL ÎN REPAUS (HECTARE)

Municipii, Orașe și Comune

30 - 50	50 - 100	100 - 500	500 - 1000	1000>	TOTAL	
103,50	50,00	472,26	0,00	0,00	3061,51	TOTAL JUDEȚ
-	-	-	-	-	183,51	MUNICIPIUL TÂRGOVIȘTE
-	-	-	-	-	15,65	MUNICIPIUL MORENI
-	-	-	-	-	0,91	ORAȘ FIENI
-	-	-	-	-	45,12	ORAȘ GĂEȘTI
-	-	-	-	-	36,56	ORAȘ PUCIOASA
-	-	-	-	-	10,46	ORAȘ RĂCARI
-	-	-	-	-	1,33	ORAȘ TITU
-	-	-	-	-	256,35	ANINOASA
-	-	-	-	-	8,30	BĂLENI
-	-	-	-	-	0,88	BĂRBULEȚU
-	-	-	-	-	0,26	BEZDEAD
-	-	-	-	-	12,67	BILCIUREȘTI
-	-	-	-	-	23,47	BRĂNEȘTI
-	-	-	-	-	45,09	BRANIȘTEA
-	-	-	-	-	54,37	BREZOAELE
-	-	-	-	-	6,04	BUCIUMENI
-	-	-	-	-	48,97	BUCȘANI
-	-	-	-	-	0,00	BUTIMANU
-	-	-	-	-	5,51	CÎNDEȘTI
-	-	-	-	-	15,14	CIOCĂNEȘTI
-	-	-	-	-	74,55	COBIA
-	-	122,51	-	-	133,03	COJASCA
-	-	-	-	-	140,68	COMIȘANI
-	-	-	-	-	8,46	CONȚEȘTI
-	-	349,75	-	-	359,31	CORBII MARI
-	-	-	-	-	11,05	CORNĂȚELU
-	-	-	-	-	22,47	CORNEȘTI
-	-	-	-	-	30,75	COSTEȘTII DIN VALE
-	-	-	-	-	0,00	CREVEDIA
-	-	-	-	-	6,37	CRÎNGURILE
-	-	-	-	-	30,44	DĂRMĂNEȘTI
-	-	-	-	-	4,84	DOBRA
-	-	-	-	-	21,18	DOICEȘTI
-	-	-	-	-	92,51	DRAGODANA
40,00	-	-	-	-	146,58	DRAGOMIREȘTI
-	-	-	-	-	11,79	FINTA
-	-	-	-	-	5,43	GLODENI
-	-	-	-	-	50,47	GURA FOII
-	-	-	-	-	0,50	GURA OCNIȚEI
-	-	-	-	-	2,13	GURA ȘUȚII
-	-	-	-	-	0,16	HULUBEȘTI
-	50,00	-	-	-	64,12	I. L. CARAGIALE
-	-	-	-	-	19,09	IEDERA
-	-	-	-	-	9,32	LUCIENI

49. Suprafața de teren arabil (hectare)

Municipii, Orașe și Comune	CLASE DE MARIME A SUPRAFEȚEI						
	sub 0.5	0.5 - 1	1 - 2	2 - 5	5 - 10	10 - 20	20 - 30
LUDEȘTI	11,79	7,47	1,88	3,42	-	-	-
LUNGULEȚU	0,35	1,60	-	8,79	7,13	-	-
MALU CU FLORI	0,38	-	-	-	-	-	-
MĂNEȘTI	7,27	4,84	-	-	-	-	-
MĂTĂSARU	13,10	17,49	35,23	22,01	5,36	-	-
MOGOȘANI	0,87	1,10	-	-	-	-	-
MOROENI	0,22	-	-	-	-	-	-
MORTENI	-	-	-	-	7,10	-	-
MOȚĂIENI	1,08	-	-	-	-	-	-
NICULEȘTI	19,29	14,01	9,06	5,07	8,00	-	-
NUCET	0,24	-	1,70	-	-	17,00	-
OCNIȚA	49,42	13,57	2,24	-	-	-	-
ODOBEȘTI	2,83	7,58	10,93	13,62	5,06	-	-
PERȘINARI	-	1,37	1,24	2,59	-	-	-
PETREȘTI	0,25	0,64	2,74	2,35	7,62	-	-
PIETRARI	-	-	-	-	-	-	-
PIETROȘIȚA	-	-	-	-	-	-	-
POIANA	0,80	2,23	6,50	22,06	-	15,72	-
POTLOGI	13,40	18,92	22,12	4,05	-	-	-
PRODULEȘTI	0,26	-	-	-	-	-	-
PUCHENI	-	-	-	-	-	-	-
RACIU	23,07	23,56	21,87	4,50	-	-	-
RĂSCĂEȚI	-	-	2,53	-	-	-	-
RÂU ALB	0,39	-	-	-	-	-	-
RĂZVAD	35,96	33,46	39,32	34,55	7,00	-	-
RUNCU	0,05	-	-	-	-	-	-
SĂLCIOARA	1,74	3,68	3,55	-	-	-	25,58
ȘELARU	0,10	-	1,52	-	-	-	-
SLOBOZIA MOARĂ	-	-	-	-	-	-	-
ȘOTÎNGA	21,85	6,16	3,28	2,60	-	-	-
TĂRTĂȘEȘTI	0,63	0,50	2,14	5,00	-	-	-
TĂTĂRANI	-	-	-	-	-	-	-
ULIEȘTI	1,74	3,02	2,86	3,00	-	-	-
ULMI	8,18	12,12	18,04	13,16	27,17	16,16	26,60
VĂCĂREȘTI	0,29	-	3,35	-	-	-	-
VALEA LUNGĂ	23,94	2,64	-	2,49	-	-	-
VALEA MARE	5,19	6,55	3,30	-	-	-	-
VĂLENI-DÎMBOVIȚA	-	-	-	-	-	-	-
VÎRFURI	1,19	-	-	-	-	-	-
VIȘINA	-	1,20	1,00	-	-	-	-
VIȘINEȘTI	2,61	-	-	-	-	-	-
VLĂDENI	0,79	2,47	-	4,00	-	-	-
VOINEȘTI	7,13	1,86	1,88	5,14	-	-	-
VULCANA-BĂI	4,59	0,98	-	-	-	-	-
VULCANA-PANDELE	-	-	-	-	-	-	-

în repaus, pe localități - continuare

DE TEREN ARABIL ÎN REPAUS (HECTARE)

Municipii, Orașe și Comune

30 - 50	50 - 100	100 - 500	500 - 1000	1000>	TOTAL	
-	-	-	-	-	24,56	LUDEȘTI
-	-	-	-	-	17,87	LUNGULEȚU
-	-	-	-	-	0,38	MALU CU FLORI
-	-	-	-	-	12,11	MĂNEȘTI
-	-	-	-	-	93,19	MĂTĂSARU
-	-	-	-	-	1,97	MOGOȘANI
-	-	-	-	-	0,22	MOROENI
-	-	-	-	-	7,10	MORTENI
-	-	-	-	-	1,08	MOȚĂIENI
-	-	-	-	-	55,43	NICULEȘTI
-	-	-	-	-	18,94	NUCET
-	-	-	-	-	65,23	OCNIȚA
-	-	-	-	-	40,02	ODOBEȘTI
-	-	-	-	-	5,20	PERȘINARI
-	-	-	-	-	13,60	PETREȘTI
-	-	-	-	-	0,00	PIETRARI
-	-	-	-	-	0,00	PIETROȘIȚA
-	-	-	-	-	47,31	POIANA
31,00	-	-	-	-	89,49	POTLOGI
-	-	-	-	-	0,26	PRODULEȘTI
-	-	-	-	-	0,00	PUCHENI
-	-	-	-	-	73,00	RACIU
-	-	-	-	-	2,53	RÂSCĂEȚI
-	-	-	-	-	0,39	RÂU ALB
-	-	-	-	-	150,29	RĂZVAD
-	-	-	-	-	0,05	RUNCU
32,50	-	-	-	-	67,05	SĂLCIOARA
-	-	-	-	-	1,62	ȘELARU
-	-	-	-	-	0,00	SLOBOZIA MOARĂ
-	-	-	-	-	33,89	ȘOTÎNGA
-	-	-	-	-	8,27	TĂRTĂȘEȘTI
-	-	-	-	-	0,00	TĂTĂRANI
-	-	-	-	-	10,62	ULIEȘTI
-	-	-	-	-	121,43	ULMI
-	-	-	-	-	3,64	VĂCĂREȘTI
-	-	-	-	-	29,07	VALEA LUNGĂ
-	-	-	-	-	15,04	VALEA MARE
-	-	-	-	-	0,00	VĂLENI-DÎMBOVIȚA
-	-	-	-	-	1,19	VÎRFURI
-	-	-	-	-	2,20	VIȘINA
-	-	-	-	-	2,61	VIȘINEȘTI
-	-	-	-	-	7,26	VLĂDENI
-	-	-	-	-	16,01	VOINEȘTI
-	-	-	-	-	5,57	VULCANA-BĂI
-	-	-	-	-	0,00	VULCANA-PANDELE

50. Suprafața cultivată (hectare)

Municipii, Orașe și Comune	Pomi fructiferi					
	Meri	Peri	Pruni	Caiși și zarzări	Piersici și nectarini	Cireși și vișini
TOTAL JUDEȚ	7254,34	494,64	5308,55	24,79	55,14	209,72
MUNICIPIUL TÂRGOVIȘTE	28,04	0,64	4,92	0,57	0,14	0,33
MUNICIPIUL MORENI	1,54	0,16	3,72	0,05	-	0,29
ORAȘ FIENI	33,53	4,02	50,13	-	-	0,19
ORAȘ GĂEȘTI	7,21	0,70	12,02	0,30	0,25	0,63
ORAȘ PUCIOASA	84,04	10,60	93,08	0,58	0,22	2,91
ORAȘ RĂCARI	1,49	1,05	6,18	0,26	0,10	0,20
ORAȘ TITU	0,50	0,39	0,40	0,04	-	-
ANINOASA	102,49	2,44	58,31	-	-	40,32
BĂLENI	0,81	0,80	4,38	0,13	0,17	0,22
BĂRBULEȚU	283,49	8,13	350,75	0,20	0,16	3,70
BEZDEAD	130,83	7,54	198,43	-	-	-
BILCIUREȘTI	2,53	0,77	3,08	0,25	0,47	0,34
BRĂNEȘTI	36,01	2,29	27,03	0,14	0,10	0,12
BRANIȘTEA	0,06	0,03	0,25	0,01	-	0,05
BREZOAIE	1,64	0,04	2,46	0,03	0,03	0,09
BUCIUMENI	143,74	45,53	277,16	-	-	0,79
BUCȘANI	1,73	0,99	20,56	0,53	-	0,41
BUTIMANU	0,17	0,07	0,30	-	-	-
CÂNDEȘTI	971,78	52,84	188,71	0,68	20,67	41,00
CIOCĂNEȘTI	-	-	-	-	-	-
COBIA	0,20	0,13	45,85	-	-	-
COJASCA	0,88	0,04	0,14	-	0,01	0,01
COMIȘANI	1,76	1,05	5,23	1,30	0,01	0,11
CONȚEȘTI	1,39	0,43	2,52	0,33	0,05	0,42
CORBII MARI	1,70	0,54	3,26	0,08	-	0,32
CORNĂȚELU	0,18	-	2,63	0,17	0,02	0,05
CORNEȘTI	2,35	0,24	6,10	0,01	0,01	1,17
COSTEȘTII DIN VALE	2,29	1,00	4,49	1,37	0,22	0,10
CREVEDIA	3,87	0,11	1,96	-	-	0,13
CRÎNGURILE	0,74	-	7,82	-	-	0,08
DĂRMĂNEȘTI	1,56	0,27	3,28	0,26	-	0,52
DOBRA	1,25	0,15	6,11	0,50	-	0,90
DOICEȘTI	16,93	0,29	33,05	0,02	0,02	0,02
DRAGODANA	4,98	0,04	30,00	0,15	-	0,11
DRAGOMIREȘTI	128,07	6,72	85,71	0,05	-	1,72
FINTA	1,11	0,07	8,99	-	-	0,03
GLODENI	5,57	0,24	31,95	-	-	0,12
GURA FOII	2,50	1,16	16,85	0,23	0,05	0,34
GURA OCNIȚEI	8,89	2,13	75,33	0,05	0,05	0,60
GURA ȘUȚII	1,67	-	5,61	0,57	-	-
HULUBEȘTI	10,47	0,82	108,26	-	-	-
I. L. CARAGIALE	2,88	0,48	39,55	-	-	-
IEDERA	32,74	0,17	8,81	-	-	-
LUCIENI	8,30	-	157,34	-	0,81	3,73

cu plantații pomicole, pe localități

Pomi fructiferi		Castani, nuci, aluni și alte specii înrudite	Arbuști fructiferi	Pepiniere	Alte culturi permanente	Municipii, Orașe și Comune
Gutui	Alți pomi fructiferi					
23,33	49,28	208,46	481,40	52,50	130,70	TOTAL JUDEȚ
0,07	-	-	1,69	22,84	-	MUNICIPIUL TÂRGOVIȘTE
-	-	-	0,10	0,11	-	MUNICIPIUL MORENI
-	-	0,19	-	-	0,49	ORAȘ FIENI
0,36	-	0,05	0,04	-	2,81	ORAȘ GĂEȘTI
1,15	0,16	0,06	0,20	-	-	ORAȘ PUCIOASA
0,02	0,50	0,63	-	-	-	ORAȘ RĂCARI
-	-	4,73	1,21	0,57	0,24	ORAȘ TITU
-	-	-	-	-	-	ANINOASA
0,01	-	-	9,57	-	3,47	BĂLENI
0,01	0,50	3,93	-	-	2,48	BĂRBULEȚU
0,05	0,07	0,53	-	-	-	BEZDEAD
0,10	-	-	0,23	-	-	BILCIUREȘTI
0,05	-	-	0,01	-	-	BRĂNEȘTI
-	0,23	1,24	-	-	-	BRANIȘTEA
0,05	0,60	-	-	-	3,54	BREZOELE
0,43	-	0,03	-	-	-	BUCIUMENI
0,02	1,15	0,34	6,06	-	-	BUCȘANI
-	2,34	-	-	-	0,06	BUTIMANU
6,86	1,72	0,59	11,69	-	-	CÂNDEȘTI
-	-	2,32	1,27	-	0,22	CIOCĂNEȘTI
0,04	-	-	-	-	-	COBIA
0,03	-	-	-	-	-	COJASCA
0,02	0,66	-	5,70	-	-	COMIȘANI
0,07	0,23	-	0,07	-	0,06	CONȚEȘTI
-	0,28	8,15	0,21	0,03	-	CORBII MARI
-	-	0,33	-	-	-	CORNĂȚELU
0,05	0,74	-	9,11	-	-	CORNEȘTI
0,40	0,35	1,04	0,05	0,20	0,88	COSTEȘTII DIN VALE
-	-	28,78	-	0,34	-	CREVEDIA
-	-	0,40	3,52	0,35	-	CRÎNGURILE
0,01	0,08	-	3,18	1,15	-	DĂRMĂNEȘTI
-	0,14	2,04	0,04	0,05	-	DOBRA
-	-	2,28	0,20	-	0,40	DOICEȘTI
0,14	0,98	0,14	-	-	0,70	DRAGODANA
0,30	0,91	0,24	10,02	1,65	-	DRAGOMIREȘTI
-	0,21	2,10	-	-	0,60	FINTA
0,05	-	-	-	-	-	GLODENI
-	0,70	-	0,70	-	-	GURA FOII
0,06	0,54	2,45	-	12,28	-	GURA OCNIȚEI
-	-	-	0,35	-	-	GURA ȘUȚII
-	-	-	-	-	-	HULUBEȘTI
1,60	-	0,81	297,69	-	-	I. L. CARAGIALE
-	-	0,90	-	-	-	IEDERA
-	0,23	-	0,38	-	-	LUCIENI

50. Suprafața cultivată (hectare)

Municipii, Orașe și Comune	Pomi fructiferi					
	Meri	Peri	Pruni	Caiși și zarzări	Piersici și nectarini	Cireși și vișini
LUDEȘTI	46,16	1,60	248,03	-	0,24	0,19
LUNGULEȚU	0,12	0,05	0,05	0,01	0,05	0,16
MALU CU FLORI	542,44	36,72	147,40	0,05	2,55	7,72
MĂNEȘTI	411,69	0,22	27,45	-	0,31	1,58
MĂTĂSARU	1,20	0,10	17,10	-	0,25	-
MOGOȘANI	4,39	0,49	10,20	-	-	0,03
MOROENI	33,43	1,58	263,32	-	-	-
MORTENI	0,21	0,31	4,72	-	-	-
MOȚĂIENI	16,70	5,32	29,47	0,10	0,88	1,35
NICULEȘTI	0,42	0,20	0,89	0,26	0,20	0,07
NUCET	0,12	0,09	6,41	0,30	0,06	0,11
OCNIȚA	0,93	0,11	25,55	-	-	0,03
ODOBEȘTI	0,05	-	0,05	-	-	-
PERȘINARI	0,20	-	0,36	-	-	-
PETREȘTI	2,90	0,32	2,52	-	3,79	0,06
PIETRARI	519,71	5,73	108,29	-	1,04	1,40
PIETROȘIȚA	12,90	-	230,04	-	-	-
POIANA	1,88	-	0,46	-	-	-
POTLOGI	2,10	0,14	4,60	0,06	0,03	0,01
PRODULEȘTI	4,25	0,93	5,74	7,32	0,06	0,57
PUCHENI	132,62	6,96	347,60	-	-	0,25
RACIU	1,24	0,35	90,56	0,09	0,08	0,38
RÂSCĂEȚI	0,24	-	7,70	0,30	-	0,05
RÂU ALB	391,90	10,75	222,84	-	-	0,41
RÂZVAD	10,75	1,22	40,09	0,43	0,09	1,76
RUNCU	58,39	13,71	329,86	-	-	0,02
SÂLCIOARA	0,25	-	0,66	0,34	-	-
ȘELARU	0,09	0,06	1,24	-	-	-
SLOBOZIA MOARĂ	-	-	-	-	-	-
ȘOTÎNGA	4,60	1,25	15,15	0,63	0,10	0,78
TÂRTĂȘEȘTI	1,42	0,55	1,70	0,15	0,15	0,60
TĂTĂRANI	118,35	1,84	277,61	-	0,53	1,46
ULIEȘTI	0,83	0,15	5,35	0,90	0,31	0,12
ULMI	3,67	0,10	4,10	0,02	0,01	0,08
VĂCĂREȘTI	0,49	-	2,89	-	-	0,02
VALEA LUNGĂ	7,43	-	2,35	-	-	-
VALEA MARE	1,22	0,08	16,65	-	-	0,56
VĂLENI-DÎMBOVIȚA	880,06	127,55	365,38	0,15	1,45	14,06
VÎRFURI	30,58	5,08	77,41	0,51	0,27	2,10
VIȘINA	0,25	0,30	2,24	-	-	0,12
VIȘINEȘTI	14,65	1,30	104,19	0,30	0,04	0,26
VLĂDENI	1,61	1,11	4,34	1,15	0,02	0,39
VOINEȘTI	1864,75	111,73	215,92	2,86	19,07	69,89
VULCANĂ-BĂI	49,65	1,39	40,59	-	-	0,84
VULCANĂ-PANDELE	3,59	0,14	6,77	-	-	0,22

cu plantații pomicole, pe localități - continuare

Pomi fructiferi		Castani, nuci, aluni și alte specii înrudite	Arbuști fructiferi	Pepiniere	Alte culturi permanente	Municipii, Orașe și Comune
Gutui	Alți pomi fructiferi					
0,10	-	0,62	-	-	-	LUDEȘTI
-	-	0,35	-	-	1,31	LUNGULEȚU
1,11	0,99	-	1,19	-	-	MALU CU FLORI
-	0,97	0,69	-	0,49	6,39	MĂNEȘTI
-	-	-	-	-	-	MĂTĂSARU
0,02	1,18	0,34	-	-	22,13	MOGOȘANI
-	1,80	-	0,02	-	-	MOROENI
-	0,10	-	54,88	-	1,39	MORTENI
-	-	58,74	0,09	-	-	MOȚĂIENI
-	0,47	2,42	-	-	-	NICULEȘTI
-	0,01	-	3,56	3,00	-	NUCET
0,04	-	0,20	-	-	-	OCNIȚA
-	0,31	-	17,70	-	-	ODOBEȘTI
-	-	-	-	-	-	PERȘINARI
-	1,65	6,26	-	-	3,20	PETREȘTI
0,10	-	0,20	0,33	-	5,17	PIETRARI
-	-	-	-	-	-	PIETROȘIȚA
-	0,37	-	-	-	0,11	POIANA
0,04	1,17	-	0,06	0,38	-	POTLOGI
-	0,67	0,72	-	-	2,83	PRODULEȘTI
0,10	0,65	-	-	-	-	PUCHENI
0,02	0,34	-	1,04	-	11,03	RACIU
-	8,30	-	-	-	14,73	RĂSCĂEȚI
0,48	0,29	-	0,17	-	-	RÂU ALB
0,31	-	1,30	0,92	-	20,44	RĂZVAD
0,09	0,17	1,65	0,32	-	2,76	RUNCU
-	-	0,40	1,25	-	-	SĂLCIOARA
-	-	-	0,20	-	-	ȘELARU
0,50	-	2,73	-	-	-	SLOBOZIA MOARĂ
0,07	-	-	5,86	-	-	ȘOTÎNGA
-	0,10	0,49	-	-	1,16	TĂRTĂȘEȘTI
0,52	0,33	-	0,36	-	-	TĂTĂRANI
-	0,12	0,02	0,01	-	-	ULIEȘTI
-	0,26	1,52	0,24	-	-	ULMI
-	0,27	30,17	1,03	-	-	VĂCĂREȘTI
-	0,21	0,50	-	-	-	VALEA LUNGĂ
0,20	-	0,05	20,19	-	6,99	VALEA MARE
0,97	10,76	20,04	0,02	-	-	VĂLENI-DÎMBOVIȚA
0,21	-	1,23	0,68	-	-	VÎRFURI
-	0,30	1,45	0,35	-	4,92	VIȘINA
0,16	0,28	-	0,10	0,06	0,64	VIȘINEȘTI
0,04	-	0,29	0,01	-	0,85	VLĂDENI
5,93	3,89	11,63	7,52	9,00	8,28	VOINEȘTI
0,37	-	0,03	0,01	-	0,21	VULCANA-BĂI
-	-	0,12	-	-	0,21	VULCANA-PANDELE

51. Suprafața cultivată (hectare) cu plantații viticole, pe localități

Municipii, Orașe și Comune	Plantații viticole					Total
	Struguri de vin			Struguri de masă	Struguri pentru stafide	
	Vin de calitate	Alte tipuri de vin	Total			
TOTAL JUDEȚ	27,94	89,17	117,11	6,42	0,05	6,47
MUNICIPIUL TÂRGOVIȘTE	-	-	-	-	-	-
MUNICIPIUL MORENI	0,06	0,48	0,54	0,04	-	0,04
ORAȘ FIENI	-	-	-	-	-	-
ORAȘ GÂEȘTI	0,05	1,93	1,98	0,06	-	0,06
ORAȘ PUCIOASA	0,17	0,89	1,06	0,24	-	0,24
ORAȘ RĂCARI	0,10	0,07	0,17	0,25	-	0,25
ORAȘ TITU	-	0,08	0,08	-	-	-
ANINOASA	0,02	0,32	0,34	-	-	-
BĂLENI	0,31	0,50	0,81	0,50	-	0,50
BĂRBULEȚU	-	-	-	-	-	-
BEZDEAD	-	-	-	-	-	-
BILCIUREȘTI	-	0,24	0,24	-	-	-
BRĂNEȘTI	0,26	0,41	0,67	-	-	-
BRANIȘTEA	0,27	0,14	0,41	-	-	-
BREZOAELE	0,24	0,25	0,49	-	-	-
BUCIUMENI	-	-	-	-	-	-
BUÇȘANI	0,26	6,86	7,12	0,44	-	0,44
BUTIMANU	-	0,96	0,96	0,20	-	0,20
CÎNDEȘTI	0,12	-	0,12	-	-	-
CIOCĂNEȘTI	0,21	-	0,21	-	-	-
COBIA	-	-	-	0,11	-	0,11
COJASCA	-	0,16	0,16	-	-	-
COMIȘANI	-	0,04	0,04	0,03	-	0,03
CONȚEȘTI	-	-	-	-	-	-
CORBII MARI	0,65	2,03	2,68	0,15	-	0,15
CORNĂȚELU	-	0,03	0,03	-	-	-
CORNEȘTI	0,21	0,07	0,28	0,03	-	0,03
COSTEȘTII DIN VALE	0,35	0,47	0,82	0,05	-	0,05
CREVEDIA	3,04	1,35	4,39	0,49	-	0,49
CRÎNGURILE	-	0,18	0,18	-	-	-
DÂRMĂNEȘTI	0,40	5,64	6,04	0,12	-	0,12
DOBRA	-	0,47	0,47	-	-	-
DOICEȘTI	-	2,69	2,69	-	-	-
DRAGODANA	0,25	0,42	0,67	0,51	-	0,51
DRAGOMIREȘTI	0,13	0,64	0,77	0,05	-	0,05
FINTA	0,26	1,10	1,36	-	-	-
GLODENI	0,24	8,77	9,01	-	-	-
GURA FOII	-	0,10	0,10	-	-	-
GURA OCNIȚEI	-	1,41	1,41	0,30	-	0,30
GURA ȘUȚII	0,12	0,32	0,44	-	-	-
HULUBEȘTI	0,97	1,50	2,47	-	-	-
I. L. CARAGIALE	-	0,49	0,49	-	-	-
IEDERA	-	1,15	1,15	-	-	-
LUCIENI	0,30	-	0,30	-	-	-

51. Suprafața cultivată (hectare) cu plantații viticole, pe localități - continuare

Municipii, Orașe și Comune	Plantații viticole					Total
	Struguri de vin			Struguri de masă	Struguri pentru stafide	
	Vin de calitate	Alte tipuri de vin	Total			
LUDEȘTI	-	-	-	-	-	-
LUNGULEȚU	-	-	-	-	-	-
MALU CU FLORI	-	-	-	-	-	-
MĂNEȘTI	0,76	-	0,76	-	-	-
MĂTĂSARU	0,09	0,25	0,34	0,04	-	0,04
MOGOȘANI	0,08	0,14	0,22	0,03	-	0,03
MOROENI	0,92	-	0,92	-	-	-
MORTENI	-	-	-	-	-	-
MOȚĂIENI	-	-	-	-	-	-
NICULEȘTI	-	0,99	0,99	-	-	-
NUCET	0,47	0,25	0,72	-	-	-
OCNIȚA	-	4,90	4,90	-	-	-
ODOBEȘTI	-	-	-	-	-	-
PERȘINARI	12,78	8,61	21,39	0,11	-	0,11
PETREȘTI	0,20	-	0,20	-	-	-
PIETRARI	-	-	-	-	-	-
PIETROȘIȚA	-	-	-	-	-	-
POIANA	-	-	-	-	-	-
POTLOGI	0,10	0,18	0,28	-	-	-
PRODULEȘTI	-	0,05	0,05	0,04	-	0,04
PUCHENI	-	-	-	-	-	-
RACIU	0,31	4,85	5,16	0,07	-	0,07
RÂSCĂEȚI	-	0,77	0,77	0,38	-	0,38
RÂU ALB	-	-	-	-	-	-
RÂZVAD	0,16	20,77	20,93	1,18	-	1,18
RUNCU	-	-	-	-	-	-
SĂLCIOARA	-	-	-	-	-	-
ȘELARU	0,28	0,71	0,99	-	0,05	0,05
SLOBOZIA MOARĂ	-	-	-	-	-	-
ȘOTÎNGA	-	1,07	1,07	0,20	-	0,20
TÂRTĂȘEȘTI	0,20	0,65	0,85	-	-	-
TĂTĂRANI	-	-	-	-	-	-
ULIEȘTI	0,37	0,01	0,38	-	-	-
ULMI	0,12	0,07	0,19	0,05	-	0,05
VĂCĂREȘTI	1,61	0,93	2,54	-	-	-
VALEA LUNGĂ	-	0,07	0,07	-	-	-
VALEA MARE	-	0,15	0,15	0,40	-	0,40
VĂLENI-DÎMBOVIȚA	0,01	-	0,01	0,01	-	0,01
VÎRFURI	-	0,01	0,01	-	-	-
VIȘINA	0,02	0,08	0,10	0,30	-	0,30
VIȘINEȘTI	-	0,06	0,06	-	-	-
VLĂDENI	0,11	0,67	0,78	0,04	-	0,04
VOINEȘTI	0,36	0,40	0,76	-	-	-
VULCANA-BĂI	-	0,28	0,28	-	-	-
VULCANA-PANDELE	-	0,09	0,09	-	-	-

52. Suprafața cultivată (hectare) cu alte culturi a suprafeței utilizate, pe localități

Municipii, Orașe și Comune	Grădini familiale	Pășuni și fânețe			TOTAL
		Pășuni și fânețe (nu se includ și cele aflate pe terenuri accidentate)	Pășuni și fânețe pe terenuri accidentate	Pășuni și fânețe neutilizate pentru producție, eligibile pentru subvenții	
TOTAL JUDEȚ	3283,35	46149,52	1802,68	3915,08	55150,63
MUNICIPIUL TÂRGOVIȘTE	15,58	109,47	-	-	125,05
MUNICIPIUL MORENI	21,81	549,68	35,20	4,06	610,75
ORAȘ FIENI	18,28	750,53	0,85	15,93	785,59
ORAȘ GĂEȘTI	50,93	130,93	-	-	181,86
ORAȘ PUCIOASA	30,86	1265,44	3,30	8,97	1308,57
ORAȘ RĂCARI	46,75	249,97	-	-	296,72
ORAȘ TITU	26,26	92,91	-	-	119,17
ANINOASA	44,03	688,45	-	3,44	735,92
BĂLENI	19,77	155,76	4,00	173,42	352,95
BĂRBULEȚU	17,84	712,32	27,49	5,21	762,86
BEZDEAD	35,40	2674,45	1,40	21,61	2732,86
BILCIUREȘTI	30,53	19,30	-	45,77	95,60
BRĂNEȘTI	36,69	516,45	1,73	-	554,87
BRANIȘTEA	5,35	108,00	-	-	113,35
BREZOELE	29,31	2,36	-	0,25	31,92
BUCIUMENI	5,58	1221,38	1,50	1,70	1230,16
BUCȘANI	17,14	579,28	0,91	35,97	633,30
BUTIMANU	13,59	1,95	-	-	15,54
CÎNDEȘTI	11,63	739,88	4,00	3,18	758,69
CIOCĂNEȘTI	37,77	119,00	-	11,00	167,77
COBIA	32,28	379,06	53,86	26,35	491,55
COJASCA	7,57	71,30	-	-	78,87
COMIȘANI	99,95	56,21	-	104,79	260,95
CONȚEȘTI	47,94	0,20	0,41	66,09	114,64
CORBII MARI	87,09	405,51	-	3,00	495,60
CORNĂȚELU	4,59	376,01	-	-	380,60
CORNEȘTI	55,55	232,22	-	18,79	306,56
COSTEȘTII DIN VALE	58,06	127,55	0,47	-	186,08
CREVEDIA	101,31	-	-	-	101,31
CRÎNGURILE	34,31	112,69	0,85	31,13	178,98
DĂRMĂNEȘTI	41,50	139,07	-	68,69	249,26
DOBRA	52,42	222,61	-	28,50	303,53
DOICEȘTI	21,49	296,72	2,27	-	320,48
DRAGODANA	45,21	310,13	0,72	0,50	356,56
DRAGOMIREȘTI	41,18	293,17	-	64,56	398,91
FINTA	51,59	25,09	0,50	110,02	187,20
GLODENI	14,83	1104,65	-	5,60	1125,08
GURA FOII	41,47	1,89	1,63	109,30	154,29
GURA OCNIȚEI	47,64	315,10	1,32	3,80	367,86
GURA ȘUȚII	54,82	349,85	-	-	404,67
HULUBEȘTI	25,46	721,64	55,64	-	802,74
I. L. CARAGIALE	55,38	240,51	-	12,00	307,89
IEDERA	64,89	415,23	401,50	2,77	884,39
LUCIENI	19,23	137,15	0,01	0,70	157,09

52. Suprafața cultivată (hectare) cu alte cultura suprafeței agricole utilizate, pe localități - continuare

Municipii, Orașe și Comune	Grădini familiale	Pășuni și fânețe			TOTAL
		Pășuni și fânețe (nu se includ și cele aflate pe terenuri accidentate)	Pășuni și fânețe pe terenuri accidentate	Pășuni și fânețe neutilizate pentru producție, eligibile pentru subvenții	
LUDEȘTI	22,17	1326,09	6,01	1,19	1355,46
LUNGULEȚU	58,95	-	-	-	58,95
MALU CU FLORI	8,18	658,01	1,07	0,60	667,86
MĂNEȘTI	13,47	252,54	11,35	0,38	277,74
MĂTĂSARU	37,26	341,44	0,37	-	379,07
MOGOȘANI	58,28	210,85	-	1,00	270,13
MOROENI	5,95	7488,74	348,66	27,44	7870,79
MORTENI	52,10	3,58	-	-	55,68
MOȚĂIENI	12,74	596,30	-	-	609,04
NICULEȘTI	6,65	112,98	-	-	119,63
NUCET	30,93	223,25	-	-	254,18
OCNIȚA	34,09	837,96	26,81	-	898,86
ODOBEȘTI	119,51	90,36	-	-	209,87
PERȘINARI	23,75	4,01	-	14,33	42,09
PETREȘTI	79,80	606,83	-	56,10	742,73
PIETRARI	0,14	649,58	95,20	-	744,92
PIETROȘIȚA	1,09	648,62	-	-	649,71
POIANA	33,12	97,35	-	-	130,47
POTLOGI	103,64	116,18	0,10	1,20	221,12
PRODULEȘTI	79,80	45,70	-	166,80	292,30
PUCHENI	0,59	1111,36	73,25	3,90	1189,10
RACIU	19,09	335,37	-	0,14	354,60
RÂSCĂEȚI	60,79	0,63	-	160,49	221,91
RÂU ALB	9,85	1007,25	4,82	-	1021,92
RĂZVAD	31,77	767,27	9,15	5,01	813,20
RUNCU	32,86	1225,74	464,39	482,17	2205,16
SĂLCIOARA	96,82	299,84	-	0,63	397,29
ȘELARU	18,90	0,65	-	757,00	776,55
SLOBOZIA MOARĂ	0,95	-	-	-	0,95
ȘOTÎNGA	31,66	540,49	4,03	0,94	577,12
TĂRTĂȘEȘTI	78,52	110,28	-	-	188,80
TĂTĂRANI	16,96	1001,46	-	12,05	1030,47
ULIEȘTI	35,64	215,92	-	-	251,56
ULMI	28,52	172,79	-	67,34	268,65
VĂCĂREȘTI	112,68	9,64	-	366,00	488,32
VALEA LUNGĂ	18,23	1975,53	2,28	3,06	1999,10
VALEA MARE	15,00	69,71	1,00	396,00	481,71
VĂLENI-DÎMBOVIȚA	3,90	641,67	123,74	-	769,31
VÎRFURI	35,90	865,69	2,85	20,39	924,83
VIȘINA	153,43	364,49	-	-	517,92
VIȘINEȘTI	14,09	1543,01	21,52	1,25	1579,87
VLĂDENI	14,30	42,65	-	372,00	428,95
VOINEȘTI	17,09	552,62	6,00	8,73	584,44
VULCANA-BĂI	14,72	1488,80	-	0,46	1503,98
VULCANA-PANDELE	18,61	475,22	0,52	1,38	495,73

53. Exploatații agricole (număr) cu suprafața amenajată pentru irigat,

Municipii, Orașe și Comune	Clase de mărime						
	sub 0,5	0,5 - 1	1 - 2	2 - 5	5 - 10	10 - 20	20 - 30
	EXPLOATAȚII						
TOTAL JUDEȚ	594	700	1231	1169	223	32	14
MUNICIPIUL TÂRGOVIȘTE	140	154	139	64	6	1	-
MUNICIPIUL MORENI	-	-	-	-	-	-	-
ORAȘ FIENI	-	-	-	-	-	-	-
ORAȘ GĂEȘTI	8	3	7	6	1	-	-
ORAȘ PUCIOASA	-	-	-	1	-	-	-
ORAȘ RĂCARI	7	2	10	18	4	1	2
ORAȘ TITU	1	8	21	28	6	-	-
ANINOASA	-	1	-	-	-	-	-
BĂLENI	88	121	202	130	13	2	1
BĂRBULEȚU	-	-	-	-	-	-	-
BEZDEAD	-	-	-	-	-	-	-
BILCIUREȘTI	1	-	8	4	1	-	-
BRĂNEȘTI	-	-	-	-	-	-	-
BRANIȘTEA	-	-	-	-	-	-	-
BREZOELE	8	6	9	21	1	-	-
BUCIUMENI	-	-	-	-	-	-	-
BUCȘANI	15	17	25	10	1	-	-
BUTIMANU	-	-	-	-	-	-	-
CÎNDEȘTI	-	-	-	3	-	1	-
CIOCĂNEȘTI	-	-	-	-	-	-	-
COBIA	-	-	-	-	-	-	-
COJASCA	-	-	5	12	3	1	1
COMIȘANI	-	-	1	1	-	-	-
CONȚEȘTI	-	1	1	3	3	-	-
CORBII MARI	168	52	41	36	4	-	1
CORNĂȚELU	6	-	1	3	1	-	-
CORNEȘTI	17	21	38	29	6	1	1
COSTEȘTII DIN VALE	-	-	-	-	-	-	-
CREVEDIA	-	-	3	-	-	-	-
CRÎNGURILE	-	-	-	-	-	1	-
DĂRMĂNEȘTI	-	-	-	-	1	-	-
DOBRA	3	2	7	2	-	-	-
DOICEȘTI	-	-	-	-	-	-	-
DRAGODANA	2	7	17	39	2	-	2
DRAGOMIREȘTI	-	-	-	1	-	-	-
FINTA	2	-	-	-	-	-	-
GLODENI	-	-	-	-	-	-	-
GURA FOII	-	-	-	2	1	-	-
GURA OCNIȚEI	2	-	1	3	-	-	-
GURA ȘUȚII	-	-	1	1	-	-	-
HULUBEȘTI	-	-	-	-	-	-	-
I. L. CARAGIALE	-	-	-	-	-	-	1
IEDERA	-	-	-	-	-	-	-
LUCIENI	-	-	-	-	-	-	-

pe clase de mărime a suprafeței agricole utilizate, pe localități

a suprafeței agricole utilizate (hectare)						Municipii, Orașe și Comune
30 - 50	50 - 100	100 - 500	500 - 1000	1000>	TOTAL	
AGRICOLE (număr)						
8	1	7	1	-	3980	TOTAL JUDEȚ
-	-	-	-	-	504	MUNICIPIUL TÂRGOVIȘTE
-	-	-	-	-	0	MUNICIPIUL MORENI
-	-	-	-	-	0	ORAȘ FIENI
-	-	-	-	-	25	ORAȘ GĂEȘTI
-	-	-	-	-	1	ORAȘ PUCIOASA
1	-	-	1	-	46	ORAȘ RĂCARI
1	1	-	-	-	66	ORAȘ TITU
-	-	-	-	-	1	ANINOASA
2	-	1	-	-	560	BĂLENI
-	-	-	-	-	0	BĂRBULEȚU
-	-	-	-	-	0	BEZDEAD
-	-	-	-	-	14	BILCIUREȘTI
-	-	-	-	-	0	BRĂNEȘTI
-	-	-	-	-	0	BRANIȘTEA
-	-	-	-	-	45	BREZOELE
-	-	-	-	-	0	BUCIUMENI
-	-	-	-	-	68	BUCȘANI
-	-	-	-	-	0	BUTIMANU
-	-	-	-	-	4	CÎNDEȘTI
-	-	-	-	-	0	CIOCĂNEȘTI
-	-	-	-	-	0	COBIA
-	-	-	-	-	22	COJASCA
-	-	-	-	-	2	COMIȘANI
-	-	-	-	-	8	CONȚEȘTI
-	-	-	-	-	302	CORBII MARI
-	-	-	-	-	11	CORNĂȚELU
-	-	-	-	-	113	CORNEȘTI
-	-	-	-	-	0	COSTEȘTII DIN VALE
-	-	1	-	-	4	CREVEDIA
-	-	-	-	-	1	CRÎNGURILE
-	-	-	-	-	1	DĂRMĂNEȘTI
-	-	-	-	-	14	DOBRA
-	-	-	-	-	0	DOICEȘTI
-	-	-	-	-	69	DRAGODANA
-	-	-	-	-	1	DRAGOMIREȘTI
-	-	-	-	-	2	FINTA
-	-	-	-	-	0	GLODENI
-	-	-	-	-	3	GURA FOII
-	-	-	-	-	6	GURA OCNIȚEI
-	-	-	-	-	2	GURA ȘUȚII
-	-	-	-	-	0	HULUBEȘTI
-	-	1	-	-	2	I. L. CARAGIALE
-	-	-	-	-	0	IEDERA
-	-	-	-	-	0	LUCIENI

53. Exploatații agricole (număr) cu suprafața amenajată pentru irigat,

Municipii, Orașe și Comune	CLASE DE MARIME						
	sub 0,5	0,5 - 1	1 - 2	2 - 5	5 - 10	10 - 20	20 - 30
							EXPLOATAȚII
LUDEȘTI	-	-	1	-	-	-	-
LUNGULEȚU	43	179	384	352	71	6	-
MALU CU FLORI	-	-	-	-	-	-	-
MĂNEȘTI	-	-	-	-	-	-	-
MĂTĂSARU	-	-	-	4	-	-	-
MOGOȘANI	-	5	6	9	-	1	-
MOROENI	-	-	-	-	-	-	-
MORTENI	-	-	-	-	-	-	-
MOȚĂIENI	-	-	-	-	-	-	-
NICULEȘTI	-	-	-	-	-	-	-
NUCET	-	-	-	-	-	-	-
OCNIȚA	-	-	-	-	-	-	-
ODOBEȘTI	-	1	-	-	-	1	-
PERȘINARI	-	1	2	-	-	-	-
PETREȘTI	9	10	25	57	7	1	-
PIETRARI	-	-	-	-	-	-	-
PIETROȘIȚA	-	-	-	-	-	-	-
POIANA	20	36	81	83	7	3	-
POTLOGI	2	-	8	18	4	1	-
PRODULEȘTI	-	-	-	-	-	-	-
PUCHENI	-	-	-	-	-	-	-
RACIU	-	-	9	8	1	-	-
RÂSCĂEȚI	1	-	3	18	6	1	-
RÂU ALB	-	-	-	-	-	-	-
RĂZVAD	-	-	-	1	-	-	-
RUNCU	-	-	-	-	-	-	-
SĂLCIOARA	-	-	-	1	-	-	-
ȘELARU	-	-	-	-	-	-	-
SLOBOZIA MOARĂ	42	71	167	181	63	8	1
ȘOTÎNGA	-	-	-	-	-	-	-
TĂRTĂȘEȘTI	-	1	1	-	1	-	1
TĂTĂRANI	-	-	-	-	-	-	-
ULIEȘTI	1	-	2	6	2	1	-
ULMI	-	-	-	-	-	-	-
VĂCĂREȘTI	3	1	1	2	1	-	-
VALEA LUNGĂ	4	-	-	-	-	-	-
VALEA MARE	-	-	-	-	-	-	-
VĂLENI-DÎMBOVIȚA	-	-	-	-	-	-	-
VÎRFURI	-	-	-	-	-	-	-
VIȘINA	-	-	4	12	6	1	3
VIȘINEȘTI	-	-	-	-	-	-	-
VLĂDENI	-	-	-	-	-	-	-
VOINEȘTI	1	-	-	-	-	-	-
VULCANA-BĂI	-	-	-	-	-	-	-
VULCANA-PANDELE	-	-	-	-	-	-	-

pe clase de mărime a suprafeței agricole utilizate, pe localități - continuare

A TERENULUI ARABIL (hectare)						Municipii, Orașe și Comune
30 - 50	50 - 100	100 - 500	500 - 1000	1000>	TOTAL	
AGRICOLE (număr)						
-	-	-	-	-	1	LUDEȘTI
1	-	1	-	-	1037	LUNGULEȚU
-	-	-	-	-	0	MALU CU FLORI
-	-	-	-	-	0	MĂNEȘTI
-	-	-	-	-	4	MĂTĂSARU
-	-	-	-	-	21	MOGOȘANI
-	-	-	-	-	0	MOROENI
-	-	-	-	-	0	MORTENI
-	-	-	-	-	0	MOȚĂIENI
-	-	-	-	-	0	NICULEȘTI
-	-	-	-	-	0	NUCET
-	-	-	-	-	0	OCNIȚA
-	-	-	-	-	2	ODOBEȘTI
1	-	-	-	-	4	PERȘINARI
-	-	1	-	-	110	PETREȘTI
-	-	-	-	-	0	PIETRARI
-	-	-	-	-	0	PIETROȘIȚA
-	-	-	-	-	230	POIANA
-	-	-	-	-	33	POTLOGI
-	-	-	-	-	0	PRODULEȘTI
-	-	-	-	-	0	PUCHENI
-	-	-	-	-	18	RACIU
-	-	1	-	-	30	RÂSCĂEȚI
-	-	-	-	-	0	RÂU ALB
1	-	-	-	-	2	RĂZVAD
-	-	-	-	-	0	RUNCU
-	-	-	-	-	1	SĂLCIOARA
-	-	-	-	-	0	ȘELARU
-	-	-	-	-	533	SLOBOZIA MOARĂ
-	-	-	-	-	0	ȘOTÎNGA
-	-	1	-	-	5	TĂRTĂȘEȘTI
-	-	-	-	-	0	TĂTĂRANI
-	-	-	-	-	12	ULIEȘTI
-	-	-	-	-	0	ULMI
1	-	-	-	-	9	VĂCĂREȘTI
-	-	-	-	-	4	VALEA LUNGĂ
-	-	-	-	-	0	VALEA MARE
-	-	-	-	-	0	VĂLENI-DÎMBOVIȚA
-	-	-	-	-	0	VÎRFURI
-	-	-	-	-	26	VIȘINA
-	-	-	-	-	0	VIȘINEȘTI
-	-	-	-	-	0	VLĂDENI
-	-	-	-	-	1	VOINEȘTI
-	-	-	-	-	0	VULCANA-BĂI
-	-	-	-	-	0	VULCANA-PANDELE

54. Exploatații agricole (hectare) cu suprafața amenajată pentru irigat,

Municipii, Orașe și Comune	Clase de mărime						
	sub 0,5	0,5 - 1	1 - 2	2 - 5	5 - 10	10 - 20	20 - 30
	EXPLOATAȚII						
TOTAL JUDEȚ	154,92	493,07	1797,10	3458,95	1496,05	420,83	347,58
MUNICIPIUL TÂRGOVIȘTE	42,31	111,34	192,93	171,76	39,82	16,84	-
MUNICIPIUL MORENI	-	-	-	-	-	-	-
ORAȘ FIENI	-	-	-	-	-	-	-
ORAȘ GĂEȘTI	1,94	2,53	9,90	18,39	5,48	-	-
ORAȘ PUCIOASA	-	-	-	3,03	-	-	-
ORAȘ RĂCARI	1,44	1,12	14,80	58,75	21,15	10,00	50,73
ORAȘ TITU	0,25	5,97	28,17	81,77	47,18	-	-
ANINOASA	-	0,94	-	-	-	-	-
BĂLENI	29,16	85,64	291,47	374,32	86,97	22,55	29,26
BĂRBULEȚU	-	-	-	-	-	-	-
BEZDEAD	-	-	-	-	-	-	-
BILCIUREȘTI	0,33	-	11,03	11,26	9,31	-	-
BRĂNEȘTI	-	-	-	-	-	-	-
BRANIȘTEA	-	-	-	-	-	-	-
BREZOAELE	2,30	4,38	13,05	61,31	5,26	-	-
BUCIUMENI	-	-	-	-	-	-	-
BUCȘANI	4,65	12,82	36,08	26,28	6,09	-	-
BUTIMANU	-	-	-	-	-	-	-
CÎNDEȘTI	-	-	-	11,80	-	15,06	-
CIOCĂNEȘTI	-	-	-	-	-	-	-
COBIA	-	-	-	-	-	-	-
COJASCA	-	-	7,60	35,00	20,28	13,83	27,05
COMIȘANI	-	-	1,00	2,00	-	-	-
CONȚEȘTI	-	0,75	1,90	9,46	21,35	-	-
CORBII MARI	21,39	33,89	59,68	112,49	30,04	-	26,63
CORNĂȚELU	1,73	-	1,98	6,97	9,95	-	-
CORNEȘTI	5,27	15,13	58,15	95,47	40,77	15,98	22,40
COSTEȘTII DIN VALE	-	-	-	-	-	-	-
CREVEDIA	-	-	3,48	-	-	-	-
CRÎNGURILE	-	-	-	-	-	12,27	-
DĂRMĂNEȘTI	-	-	-	-	5,46	-	-
DOBRA	1,12	1,40	8,91	5,77	-	-	-
DOICEȘTI	-	-	-	-	-	-	-
DRAGODANA	0,53	5,47	25,76	119,93	11,42	-	47,29
DRAGOMIREȘTI	-	-	-	2,16	-	-	-
FINTA	0,30	-	-	-	-	-	-
GLODENI	-	-	-	-	-	-	-
GURA FOII	-	-	-	7,50	6,75	-	-
GURA OCNIȚEI	0,63	-	1,70	6,84	-	-	-
GURA ȘUȚII	-	-	1,72	3,75	-	-	-
HULUBEȘTI	-	-	-	-	-	-	-
I. L. CARAGIALE	-	-	-	-	-	-	21,04
IEDERA	-	-	-	-	-	-	-
LUCIENI	-	-	-	-	-	-	-

pe clase de mărime a suprafeței agricole utilizate, pe localități

a suprafeței agricole utilizate (hectare)							Municipii, Orașe și Comune
30 - 50	50 - 100	100 - 500	500 - 1000	1000>	TOTAL		
AGRICOLE (hectare)							
323,62	70,00	1406,67	539,00	0,00	10507,79	TOTAL JUDEȚ	
-	-	-	-	-	575,00	MUNICIPIUL TÂRGOVIȘTE	
-	-	-	-	-	0,00	MUNICIPIUL MORENI	
-	-	-	-	-	0,00	ORAȘ FIENI	
-	-	-	-	-	38,24	ORAȘ GĂEȘTI	
-	-	-	-	-	3,03	ORAȘ PUCIOASA	
30,51	-	-	539,00	-	727,50	ORAȘ RĂCARI	
39,52	70,00	-	-	-	272,86	ORAȘ TITU	
-	-	-	-	-	0,94	ANINOASA	
84,30	-	100,44	-	-	1104,11	BĂLENI	
-	-	-	-	-	0,00	BĂRBULEȚU	
-	-	-	-	-	0,00	BEZDEAD	
-	-	-	-	-	31,93	BILCIUREȘTI	
-	-	-	-	-	0,00	BRĂNEȘTI	
-	-	-	-	-	0,00	BRANIȘTEA	
-	-	-	-	-	86,30	BREZOELE	
-	-	-	-	-	0,00	BUCIUMENI	
-	-	-	-	-	85,92	BUCȘANI	
-	-	-	-	-	0,00	BUTIMANU	
-	-	-	-	-	26,86	CÎNDEȘTI	
-	-	-	-	-	0,00	CIOCĂNEȘTI	
-	-	-	-	-	0,00	COBIA	
-	-	-	-	-	103,76	COJASCA	
-	-	-	-	-	3,00	COMIȘANI	
-	-	-	-	-	33,46	CONȚEȘTI	
-	-	-	-	-	284,12	CORBII MARI	
-	-	-	-	-	20,63	CORNĂȚELU	
-	-	-	-	-	253,17	CORNEȘTI	
-	-	-	-	-	0,00	COSTEȘTII DIN VALE	
-	-	140,15	-	-	143,63	CREVEDIA	
-	-	-	-	-	12,27	CRÎNGURILE	
-	-	-	-	-	5,46	DĂRMĂNEȘTI	
-	-	-	-	-	17,20	DOBRA	
-	-	-	-	-	0,00	DOICEȘTI	
-	-	-	-	-	210,40	DRAGODANA	
-	-	-	-	-	2,16	DRAGOMIREȘTI	
-	-	-	-	-	0,30	FINTA	
-	-	-	-	-	0,00	GLODENI	
-	-	-	-	-	14,25	GURA FOII	
-	-	-	-	-	9,17	GURA OCNIȚEI	
-	-	-	-	-	5,47	GURA ȘUȚII	
-	-	-	-	-	0,00	HULUBEȘTI	
-	-	274,98	-	-	296,02	I. L. CARAGIALE	
-	-	-	-	-	0,00	IEDERA	
-	-	-	-	-	0,00	LUCIENI	

54. Exploatații agricole (hectare) cu suprafața amenajată pentru irigat,

Municipii, Orașe și Comune	CLASE DE MARIME						
	sub 0,5	0,5 - 1	1 - 2	2 - 5	5 - 10	10 - 20	20 - 30
	EXPLOATAȚII						
LUDEȘTI	-	-	1,63	-	-	-	-
LUNGULEȚU	15,22	126,71	561,92	1000,66	463,14	65,00	-
MALU CU FLORI	-	-	-	-	-	-	-
MÂNEȘTI	-	-	-	-	-	-	-
MĂTĂSARU	-	-	-	13,30	-	-	-
MOGOȘANI	-	3,59	9,23	25,59	-	11,30	-
MOROENI	-	-	-	-	-	-	-
MORTENI	-	-	-	-	-	-	-
MOȚĂIENI	-	-	-	-	-	-	-
NICULEȘTI	-	-	-	-	-	-	-
NUCET	-	-	-	-	-	-	-
OCNIȚA	-	-	-	-	-	-	-
ODOBEȘTI	-	0,64	-	-	-	17,70	-
PERȘINARI	-	0,75	3,04	-	-	-	-
PETREȘTI	3,00	7,00	40,86	179,22	41,99	16,27	-
PIETRARI	-	-	-	-	-	-	-
PIETROȘIȚA	-	-	-	-	-	-	-
POIANA	7,02	24,96	127,59	241,78	45,71	38,25	-
POTLOGI	0,44	-	12,91	55,10	27,15	17,50	-
PRODULEȘTI	-	-	-	-	-	-	-
PUCHENI	-	-	-	-	-	-	-
RACIU	-	-	11,41	18,79	7,80	-	-
RÂSCĂEȚI	0,07	-	4,51	61,63	45,14	16,20	-
RÂU ALB	-	-	-	-	-	-	-
RĂZVAD	-	-	-	4,55	-	-	-
RUNCU	-	-	-	-	-	-	-
SÂLCIOARA	-	-	-	2,14	-	-	-
ȘELARU	-	-	-	-	-	-	-
SLOBOZIA MOARĂ	13,15	46,48	242,79	571,25	427,99	107,07	23,00
ȘOTÎNGA	-	-	-	-	-	-	-
TÂRTĂȘEȘTI	-	0,76	1,50	-	7,85	-	23,28
TĂTĂRANI	-	-	-	-	-	-	-
ULIEȘTI	0,35	-	3,54	16,41	12,11	12,86	-
ULMI	-	-	-	-	-	-	-
VĂCĂREȘTI	0,83	0,80	1,63	6,23	5,04	-	-
VALEA LUNGĂ	1,30	-	-	-	-	-	-
VALEA MARE	-	-	-	-	-	-	-
VĂLENI-DÎMBOVIȚA	-	-	-	-	-	-	-
VÎRFURI	-	-	-	-	-	-	-
VIȘINA	-	-	5,23	36,29	44,85	12,15	76,90
VIȘINEȘTI	-	-	-	-	-	-	-
VLĂDENI	-	-	-	-	-	-	-
VOINEȘTI	0,19	-	-	-	-	-	-
VULCANA-BĂI	-	-	-	-	-	-	-
VULCANA-PANDELE	-	-	-	-	-	-	-

pe clase de mărime a suprafeței agricole utilizate, pe localități - continuare

A TERENULUI ARABIL (hectare)							Municipii, Orașe și Comune
30 - 50	50 - 100	100 - 500	500 - 1000	1000>	TOTAL		
AGRICOLE (hectare)							
-	-	-	-	-	1,63	LUDEȘTI	
48,00	-	338,70	-	-	2619,35	LUNGULEȚU	
-	-	-	-	-	0,00	MALU CU FLORI	
-	-	-	-	-	0,00	MĂNEȘTI	
-	-	-	-	-	13,30	MĂTĂSARU	
-	-	-	-	-	49,71	MOGOȘANI	
-	-	-	-	-	0,00	MOROENI	
-	-	-	-	-	0,00	MORTENI	
-	-	-	-	-	0,00	MOȚĂIENI	
-	-	-	-	-	0,00	NICULEȘTI	
-	-	-	-	-	0,00	NUCET	
-	-	-	-	-	0,00	OCNIȚA	
-	-	-	-	-	18,34	ODOBEȘTI	
31,30	-	-	-	-	35,09	PERȘINARI	
-	-	173,26	-	-	461,60	PETREȘTI	
-	-	-	-	-	0,00	PIETRARI	
-	-	-	-	-	0,00	PIETROȘIȚA	
-	-	-	-	-	485,31	POIANA	
-	-	-	-	-	113,10	POTLOGI	
-	-	-	-	-	0,00	PRODULEȘTI	
-	-	-	-	-	0,00	PUCHENI	
-	-	-	-	-	38,00	RACIU	
-	-	109,14	-	-	236,69	RÂSCĂEȚI	
-	-	-	-	-	0,00	RÂU ALB	
43,62	-	-	-	-	48,17	RĂZVAD	
-	-	-	-	-	0,00	RUNCU	
-	-	-	-	-	2,14	SÂLCIOARA	
-	-	-	-	-	0,00	ȘELARU	
-	-	-	-	-	1431,73	SLOBOZIA MOARĂ	
-	-	-	-	-	0,00	ȘOTÎNGA	
-	-	270,00	-	-	303,39	TĂRTĂȘEȘTI	
-	-	-	-	-	0,00	TĂTĂRANI	
-	-	-	-	-	45,27	ULIEȘTI	
-	-	-	-	-	0,00	ULMI	
46,37	-	-	-	-	60,90	VĂCĂREȘTI	
-	-	-	-	-	1,30	VALEA LUNGĂ	
-	-	-	-	-	0,00	VALEA MARE	
-	-	-	-	-	0,00	VĂLENI-DÎMBOVIȚA	
-	-	-	-	-	0,00	VÎRFURI	
-	-	-	-	-	175,42	VIȘINA	
-	-	-	-	-	0,00	VIȘINEȘTI	
-	-	-	-	-	0,00	VLĂDENI	
-	-	-	-	-	0,19	VOINEȘTI	
-	-	-	-	-	0,00	VULCANA-BĂI	
-	-	-	-	-	0,00	VULCANA-PANDELE	

EFFECTIVE DE ANIMALE

55. Efective de animale (capete) / Familii de albine (număr), pe specii, pe localități

Municipii, Orașe și Comune	Bovine	Ovine	Caprine	Porcine	Păsări	Iepuri de casă	Familii de albine
TOTAL JUDEȚ	20660	56084	22789	43760	3771103	1974	49072
MUNICIPIUL TÂRGOVIȘTE	33	18	8	133	6404	5	264
MUNICIPIUL MORENI	127	357	134	56	8915	32	355
ORAȘ FIENI	210	462	76	131	3953	37	425
ORAȘ GĂEȘTI	83	610	778	321	24763	6	651
ORAȘ PUCIOASA	464	1900	304	414	12457	33	370
ORAȘ RĂCARI	68	651	338	677	19143	14	426
ORAȘ TITU	36	-	4	224	7387	-	272
ANINOASA	109	1039	478	166	13331	17	383
BĂLENI	103	844	155	269	12289	-	67
BĂRBULEȚU	139	194	53	264	4563	7	327
BEZDEAD	1083	1348	675	554	12010	27	386
BILCIUREȘTI	117	432	10	104	9049	8	402
BRĂNEȘTI	156	623	275	305	8324	47	177
BRANIȘTEA	103	1179	91	3084	19622	263	260
BREZOAELE	29	987	504	706	12158	10	-
BUCIUMENI	606	1074	326	412	8212	5	447
BUCȘANI	912	594	216	680	29101	72	283
BUTIMANU	59	-	109	255	8304	20	195
CÎNDEȘTI	156	208	14	417	8811	-	774
CIOCĂNEȘTI	15	1089	861	222	6568	-	1017
COBIA	56	122	42	218	13831	45	1680
COJASCA	20	150	150	112	1806	-	120
COMIȘANI	443	644	222	667	28512	16	365
CONȚEȘTI	54	176	458	428	25657	10	432
CORBII MARI	211	395	137	885	29559	18	522
CORNĂȚELU	73	1072	11	103	17097	11	468
CORNEȘTI	480	609	140	662	26248	15	506
COSTEȘTII DIN VALE	91	105	79	591	15555	10	245
CREVEDIA	45	618	195	714	846617	29	478
CRÎNGURILE	475	178	381	394	13327	77	453
DĂRMĂNEȘTI	73	728	244	378	11229	57	605
DOBRA	170	1045	320	669	24387	7	343
DOICEȘTI	40	-	294	154	8768	26	155
DRAGODANA	290	540	441	1340	1548746	8	1004
DRAGOMIREȘTI	277	161	683	613	16603	7	1562
FINTA	106	225	192	822	22098	11	145
GLODENI	72	213	298	347	14949	70	180
GURA FOII	64	57	57	236	8648	26	101
GURA OCNIȚEI	104	21	471	152	13702	52	739
GURA ȘUȚII	168	242	539	531	11132	20	512
HULUBEȘTI	66	117	198	212	9622	-	541
I. L. CARAGIALE	306	373	259	866	21845	3	497
IEDERA	213	562	290	706	18639	132	845
LUCIENI	87	57	93	378	7776	-	2709

55. Efective de animale (capete) / Familii de albine (număr), pe specii, pe localități - continuare

Municipii, Orașe și Comune	Bovine	Ovine	Caprine	Porcine	Păsări	Iepuri de casă	Familii de albine
LUDEȘTI	214	16	426	362	8033	-	1528
LUNGULEȚU	20	1081	392	424	9202	-	-
MALU CU FLORI	394	573	242	1915	7645	2	238
MĂNEȘTI	328	500	403	300	14709	-	3505
MĂTĂȘARU	152	594	115	871	21121	81	290
MOGOȘANI	48	316	240	989	22437	8	168
MOROENI	1607	8764	326	254	8505	42	168
MORTENI	287	478	180	586	13381	-	526
MOȚĂIENI	88	657	106	92	3375	13	550
NICULEȘTI	15	38	32	74	7935	2	186
NUCET	767	700	100	636	16739	9	378
OCNIȚA	188	403	260	230	11731	21	683
ODOBEȘTI	101	96	113	857	30578	6	713
PERȘINARI	59	200	-	267	5418	-	505
PETREȘTI	498	180	320	747	19369	-	305
PIETRARI	297	255	177	409	5518	16	715
PIETROȘIȚA	364	380	70	117	1198	-	80
POIANA	39	455	618	643	15894	-	60
POTLOGI	128	1627	258	788	25534	8	333
PRODULEȘTI	116	48	228	574	23843	3	381
PUCHENI	480	481	33	275	3206	2	130
RACIU	86	252	239	309	10092	7	727
RĂSCĂEȚI	114	105	58	389	10705	-	347
RÂU ALB	351	960	198	214	2558	-	513
RĂZVAD	81	51	194	76	9248	-	1077
RUNCU	624	2506	200	539	9982	28	1143
SĂLCIOARA	100	871	634	762	22664	38	1144
ȘELARU	361	445	728	894	20692	23	203
SLOBOZIA MOARĂ	13	2193	900	28	718	-	-
ȘOTÎNGA	118	59	254	596	15392	111	676
TĂRTĂȘEȘTI	108	890	703	507	134535	8	962
TĂTĂRANI	195	384	95	589	18062	40	623
ULIEȘTI	86	677	80	746	16560	11	346
ULMI	471	807	874	452	19688	52	786
VĂCĂREȘTI	325	153	89	846	39046	-	1124
VALEA LUNGĂ	335	966	81	543	18157	61	199
VALEA MARE	8	23	149	200	76208	60	449
VĂLENI-DÎMBOVIȚA	290	394	25	320	3525	-	668
VÎRFURI	171	445	210	173	5321	15	27
VIȘINA	229	134	247	1014	24773	-	417
VIȘINEȘTI	707	1278	166	260	11802	20	990
VLĂDENI	156	285	162	296	6120	3	46
VOINEȘTI	222	1719	51	332	12539	11	801
VULCANA-BĂI	595	520	140	358	6250	10	405
VULCANA-PANDELE	132	106	70	335	9378	10	1269

56. Efective de bovine (capete), pe categorii de bovine, pe localități

Municipii, Orașe și Comune	Exploatații agricole fără personalitate juridică			Exploatații agricole cu personalitate juridică			TOTAL (3+4+5)	TOTAL GENERAL
	1) Exploatații agricole individuale	2) Persoane fizice autorizate/ întreprinderi individuale, întreprinderi familiale	TOTAL (1 + 2)	3) Societăți comerciale cu capital majoritar privat	4) Instituții/ stațiuni de cercetare, unități școlare cu profil agricol	5) Alte tipuri		
TOTAL JUDEȚ	15936	2503	18439	1536	25	660	2221	20660
MUNICIPIUL TÂRGOVIȘTE	33	-	33	-	-	-	-	33
MUNICIPIUL MORENI	127	-	127	-	-	-	-	127
ORAȘ FIENI	210	-	210	-	-	-	-	210
ORAȘ GĂEȘTI	69	4	73	-	10	-	10	83
ORAȘ PUCIOASA	464	-	464	-	-	-	-	464
ORAȘ RĂCARI	68	-	68	-	-	-	-	68
ORAȘ TITU	36	-	36	-	-	-	-	36
ANINOASA	80	-	80	-	-	29	29	109
BĂLENI	32	71	103	-	-	-	-	103
BĂRBULEȚU	124	15	139	-	-	-	-	139
BEZDEAD	810	34	844	-	-	239	239	1083
BILCIUREȘTI	117	-	117	-	-	-	-	117
BRĂNEȘTI	146	10	156	-	-	-	-	156
BRANIȘTEA	102	1	103	-	-	-	-	103
BREZOAELE	29	-	29	-	-	-	-	29
BUCIUMENI	547	41	588	18	-	-	18	606
BUCȘANI	104	28	132	780	-	-	780	912
BUTIMANU	59	-	59	-	-	-	-	59
CÎNDEȘTI	152	4	156	-	-	-	-	156
CIOCĂNEȘTI	15	-	15	-	-	-	-	15
COBIA	56	-	56	-	-	-	-	56
COJASCA	20	-	20	-	-	-	-	20
COMIȘANI	258	5	263	-	-	180	180	443
CONȚEȘTI	52	2	54	-	-	-	-	54
CORBII MARI	188	23	211	-	-	-	-	211
CORNĂȚELU	43	30	73	-	-	-	-	73
CORNEȘTI	480	-	480	-	-	-	-	480
COSTEȘTII DIN VALE	91	-	91	-	-	-	-	91
CREVEDIA	45	-	45	-	-	-	-	45
CRÎNGURILE	49	426	475	-	-	-	-	475
DĂRMĂNEȘTI	73	-	73	-	-	-	-	73
DOBRA	135	35	170	-	-	-	-	170
DOICEȘTI	25	-	25	10	-	5	15	40
DRAGODANA	239	51	290	-	-	-	-	290
DRAGOMIREȘTI	252	25	277	-	-	-	-	277
FINTA	103	3	106	-	-	-	-	106
GLODENI	72	-	72	-	-	-	-	72
GURA FOII	59	5	64	-	-	-	-	64
GURA OCNIȚEI	64	4	68	36	-	-	36	104
GURA ȘUȚII	168	-	168	-	-	-	-	168
HULUBEȘTI	66	-	66	-	-	-	-	66
I. L. CARAGIALE	264	42	306	-	-	-	-	306
IEDERA	159	-	159	-	-	54	54	213
LUCIENI	87	-	87	-	-	-	-	87

56. Efective de bovine (capete), pe categorii de bovine, pe localități - continuare

Municipii, Orașe și Comune	Exploatații agricole fără personalitate juridică		Exploatații agricole cu personalitate juridică				TOTAL (3+4+5)	TOTAL GENERAL
	1) Exploatații agricole individuale	2) Persoane fizice autorizate/ întreprinderi individuale, întreprinderi familiale	TOTAL (1 + 2)	3) Societăți comerciale cu capital majoritar privat	4) Instituții/ stațiuni de cercetare, unități școlare cu profil agricol	5) Alte tipuri		
LUDEȘTI	175	39	214	-	-	-	-	214
LUNGULEȚU	19	1	20	-	-	-	-	20
MALU CU FLORI	342	52	394	-	-	-	-	394
MĂNEȘTI	15	313	328	-	-	-	-	328
MĂTĂSARU	142	10	152	-	-	-	-	152
MOGOȘANI	48	-	48	-	-	-	-	48
MOROENI	1254	335	1589	-	-	18	18	1607
MORTENI	281	6	287	-	-	-	-	287
MOȚĂIENI	88	-	88	-	-	-	-	88
NICULEȘTI	15	-	15	-	-	-	-	15
NUCET	51	12	63	687	15	2	704	767
OCNIȚA	188	-	188	-	-	-	-	188
ODOBEȘTI	101	-	101	-	-	-	-	101
PERȘINARI	45	14	59	-	-	-	-	59
PETREȘTI	420	78	498	-	-	-	-	498
PIETRARI	237	42	279	-	-	18	18	297
PIETROȘIȚA	332	32	364	-	-	-	-	364
POIANA	39	-	39	-	-	-	-	39
POTLOGI	128	-	128	-	-	-	-	128
PRODULEȘTI	62	12	74	-	-	42	42	116
PUCHENI	389	74	463	-	-	17	17	480
RACIU	69	17	86	-	-	-	-	86
RĂSCĂEȚI	97	17	114	-	-	-	-	114
RÂU ALB	309	42	351	-	-	-	-	351
RĂZVAD	78	3	81	-	-	-	-	81
RUNCU	565	54	619	5	-	-	5	624
SĂLCIOARA	98	2	100	-	-	-	-	100
ȘELARU	324	37	361	-	-	-	-	361
SLOBOZIA MOARĂ	11	2	13	-	-	-	-	13
ȘOTÎNGA	118	-	118	-	-	-	-	118
TĂRTĂȘEȘTI	106	2	108	-	-	-	-	108
TĂTĂRANI	163	32	195	-	-	-	-	195
ULIEȘTI	83	3	86	-	-	-	-	86
ULMI	439	32	471	-	-	-	-	471
VĂCĂREȘTI	299	26	325	-	-	-	-	325
VALEA LUNGĂ	335	-	335	-	-	-	-	335
VALEA MARE	8	-	8	-	-	-	-	8
VĂLENI-DÎMBOVIȚA	235	55	290	-	-	-	-	290
VÎRFURI	106	65	171	-	-	-	-	171
VIȘINA	152	77	229	-	-	-	-	229
VIȘINEȘTI	639	68	707	-	-	-	-	707
VLĂDENI	143	13	156	-	-	-	-	156
VOINEȘTI	151	71	222	-	-	-	-	222
VULCANA-BĂI	535	4	539	-	-	56	56	595
VULCANA-PANDELE	130	2	132	-	-	-	-	132

57. Efective de bovine (capete), pe clase de mărime a efectivelor de bovine, pe localități

Municipii, Orașe și Comune	Clase de mărime (capete) a efectivelor de bovine								TOTAL
	1 - 2	3 - 9	10 - 19	20 - 29	30 - 49	50-99	100-499	500 si peste	
TOTAL JUDEȚ	5853	4362	2600	1418	1588	1157	2902	780	20660
MUNICIPIUL TÂRGOVIȘTE	5	28	-	-	-	-	-	-	33
MUNICIPIUL MORENI	18	31	-	-	78	-	-	-	127
ORAȘ FIENI	73	39	26	72	-	-	-	-	210
ORAȘ GĂEȘTI	23	26	34	-	-	-	-	-	83
ORAȘ PUCIOASA	73	43	73	24	-	57	194	-	464
ORAȘ RĂCARI	30	23	15	-	-	-	-	-	68
ORAȘ TITU	23	13	-	-	-	-	-	-	36
ANINOASA	15	33	-	27	34	-	-	-	109
BĂLENI	5	13	15	-	70	-	-	-	103
BĂRBULEȚU	109	20	10	-	-	-	-	-	139
BEZDEAD	278	256	122	113	75	-	239	-	1083
BILCIUREȘTI	35	13	18	20	31	-	-	-	117
BRĂNEȘTI	39	57	37	23	-	-	-	-	156
BRANIȘTEA	17	17	-	-	-	69	-	-	103
BREZOAELE	19	10	-	-	-	-	-	-	29
BUCIUMENI	228	182	128	24	44	-	-	-	606
BUCȘANI	36	18	57	21	-	-	-	780	912
BUTIMANU	19	6	-	-	34	-	-	-	59
CÎNDEȘTI	60	32	30	-	34	-	-	-	156
CIOCĂNEȘTI	7	8	-	-	-	-	-	-	15
COBIA	29	4	23	-	-	-	-	-	56
COJASCA	16	4	-	-	-	-	-	-	20
COMIȘANI	28	39	78	-	64	54	180	-	443
CONȚEȘTI	14	8	10	22	-	-	-	-	54
CORBII MARI	101	60	28	22	-	-	-	-	211
CORNĂȚELU	10	3	30	-	30	-	-	-	73
CORNEȘTI	63	80	47	22	43	-	225	-	480
COSTEȘTII DIN VALE	73	18	-	-	-	-	-	-	91
CREVEDIA	26	19	-	-	-	-	-	-	45
CRÎNGURILE	18	8	-	24	-	55	370	-	475
DĂRMĂNEȘTI	34	24	15	-	-	-	-	-	73
DOBRA	54	38	33	45	-	-	-	-	170
DOICEȘTI	7	13	20	-	-	-	-	-	40
DRAGODANA	128	131	31	-	-	-	-	-	290
DRAGOMIREȘTI	69	55	27	91	35	-	-	-	277
FINTA	31	10	35	-	30	-	-	-	106
GLODENI	40	12	-	20	-	-	-	-	72
GURA FOII	30	34	-	-	-	-	-	-	64
GURA OCNIȚEI	12	25	-	-	67	-	-	-	104
GURA ȘUȚII	104	26	-	-	38	-	-	-	168
HULUBEȘTI	36	14	16	-	-	-	-	-	66
I. L. CARAGIALE	123	30	28	23	42	60	-	-	306
IEDERA	35	37	-	43	44	54	-	-	213
LUCIENI	27	32	-	28	-	-	-	-	87

57. Efective de bovine (capete), pe clase de mărime a efectivelor de bovine, pe localități - continuare

Municipii, Orașe și Comune	Clase de mărime (capete) a efectivelor de bovine								TOTAL
	1 - 2	3 - 9	10 - 19	20 - 29	30 - 49	50-99	100-499	500 si peste	
LUDEȘTI	114	43	17	40	-	-	-	-	214
LUNGULEȚU	13	7	-	-	-	-	-	-	20
MALU CU FLORI	199	124	71	-	-	-	-	-	394
MĂNEȘTI	9	6	-	-	-	-	313	-	328
MĂTĂSARU	83	69	-	-	-	-	-	-	152
MOGOȘANI	39	9	-	-	-	-	-	-	48
MOROENI	166	298	254	104	225	277	283	-	1607
MORTENI	107	42	12	-	-	-	126	-	287
MOȚĂIENI	45	26	17	-	-	-	-	-	88
NICULEȘTI	15	-	-	-	-	-	-	-	15
NUCET	43	22	15	-	-	-	687	-	767
OCNIȚA	13	37	69	23	46	-	-	-	188
ODOBEȘTI	80	21	-	-	-	-	-	-	101
PERȘINARI	7	17	10	25	-	-	-	-	59
PETREȘTI	97	49	88	81	46	137	-	-	498
PIETRARI	125	60	92	20	-	-	-	-	297
PIETROȘIȚA	135	171	29	29	-	-	-	-	364
POIANA	36	3	-	-	-	-	-	-	39
POTLOGI	69	12	12	-	35	-	-	-	128
PRODULEȘTI	34	28	12	-	42	-	-	-	116
PUCHENI	171	202	47	25	35	-	-	-	480
RACIU	37	3	17	29	-	-	-	-	86
RÂSCĂEȚI	86	28	-	-	-	-	-	-	114
RÂU ALB	168	120	38	25	-	-	-	-	351
RĂZVAD	9	6	31	-	35	-	-	-	81
RUNCU	314	135	66	46	-	63	-	-	624
SÂLCIOARA	85	15	-	-	-	-	-	-	100
ȘELARU	169	132	34	26	-	-	-	-	361
SLOBOZIA MOARĂ	3	10	-	-	-	-	-	-	13
ȘOTÎNGA	57	51	10	-	-	-	-	-	118
TĂRTĂȘEȘTI	63	17	-	28	-	-	-	-	108
TĂTĂRANI	87	40	68	-	-	-	-	-	195
ULIEȘTI	61	15	10	-	-	-	-	-	86
ULMI	22	134	40	44	-	51	180	-	471
VĂCĂREȘTI	43	91	119	-	72	-	-	-	325
VALEA LUNGĂ	104	117	48	66	-	-	-	-	335
VALEA MARE	8	-	-	-	-	-	-	-	8
VĂLENI-DÎMBOVIȚA	178	43	24	-	45	-	-	-	290
VÎRFURI	75	36	34	26	-	-	-	-	171
VIȘINA	76	78	50	25	-	-	-	-	229
VIȘINEȘTI	83	130	44	44	135	166	105	-	707
VLĂDENI	19	24	33	20	-	60	-	-	156
VOINEȘTI	57	51	79	-	35	-	-	-	222
VULCANA-BĂI	179	213	105	-	44	54	-	-	595
VULCANA-PANDELE	50	35	19	28	-	-	-	-	132

58. Efective de vaci pentru lapte (capete), pe clase de mărime a efectivelor de vaci pentru lapte

Municipii, Orașe și Comune	Clase de mărime (capete) a efectivelor de vaci pentru lapte								TOTAL
	1 - 2	3 - 9	10 - 19	20 - 29	30 - 49	50-99	100-499	500 si peste	
TOTAL JUDEȚ	5513	3803	2177	802	785	609	1731	0	15420
MUNICIPIUL TÂRGOVIȘTE	5	16	-	-	-	-	-	-	21
MUNICIPIUL MORENI	16	17	30	-	-	-	-	-	63
ORAȘ FIENI	65	54	30	20	-	-	-	-	169
ORAȘ GĂEȘTI	24	21	21	-	-	-	-	-	66
ORAȘ PUCIOASA	68	43	66	-	40	-	140	-	357
ORAȘ RĂCARI	26	20	15	-	-	-	-	-	61
ORAȘ TITU	20	13	-	-	-	-	-	-	33
ANINOASA	16	29	12	23	-	-	-	-	80
BĂLENI	3	13	25	-	30	-	-	-	71
BĂRBULEȚU	102	19	10	-	-	-	-	-	131
BEZDEAD	261	228	124	67	34	-	239	-	953
BILCIUREȘTI	33	8	33	24	-	-	-	-	98
BRĂNEȘTI	36	65	10	-	-	-	-	-	111
BRANIȘTEA	17	14	14	-	-	-	-	-	45
BREZOAELE	17	6	-	-	-	-	-	-	23
BUCIUMENI	208	192	48	-	-	-	-	-	448
BUCȘANI	37	24	49	-	-	-	-	-	110
BUTIMANU	16	4	19	-	-	-	-	-	39
CÎNDEȘTI	48	16	28	-	34	-	-	-	126
CIOCĂNEȘTI	7	4	-	-	-	-	-	-	11
COBIA	21	13	12	-	-	-	-	-	46
COJASCA	17	-	-	-	-	-	-	-	17
COMIȘANI	23	46	34	51	37	80	-	-	271
CONȚEȘTI	13	5	25	-	-	-	-	-	43
CORBII MARI	98	41	16	-	-	-	-	-	155
CORNĂȚELU	10	3	47	-	-	-	-	-	60
CORNEȘTI	65	61	39	46	-	-	110	-	321
COSTEȘTII DIN VALE	68	11	-	-	-	-	-	-	79
CREVEDIA	23	18	-	-	-	-	-	-	41
CRÎNGURILE	19	5	-	24	40	-	200	-	288
DĂRMĂNEȘTI	28	24	15	-	-	-	-	-	67
DOBRA	55	25	66	-	-	-	-	-	146
DOICEȘTI	6	9	-	-	-	-	-	-	15
DRAGODANA	125	101	27	-	-	-	-	-	253
DRAGOMIREȘTI	66	34	12	71	-	-	-	-	183
FINTA	29	14	29	-	-	-	-	-	72
GLODENI	30	9	-	20	-	-	-	-	59
GURA FOII	26	24	-	-	-	-	-	-	50
GURA OCNIȚEI	14	11	14	22	-	-	-	-	61
GURA ȘUȚII	89	20	18	-	-	-	-	-	127
HULUBEȘTI	31	6	10	-	-	-	-	-	47
I. L. CARAGIALE	123	24	27	24	-	60	-	-	258
IEDERA	31	24	29	20	31	-	-	-	135
LUCIENI	18	24	-	22	-	-	-	-	64

58. Efective de vaci pentru lapte (capete), pe clase de mărime a efectivelor de vaci pentru lapte - continuare

Municipii, Orașe și Comune	Clase de mărime (capete) a efectivelor de vaci pentru lapte								TOTAL
	1 - 2	3 - 9	10 - 19	20 - 29	30 - 49	50-99	100-499	500 si peste	
LUDEȘTI	107	24	34	-	-	-	-	-	165
LUNGULEȚU	11	7	-	-	-	-	-	-	18
MALU CU FLORI	180	118	36	-	-	-	-	-	334
MĂNEȘTI	10	-	-	-	-	-	200	-	210
MĂTĂSARU	80	66	-	-	-	-	-	-	146
MOGOȘANI	39	9	-	-	-	-	-	-	48
MOROENI	164	342	222	-	230	155	263	-	1376
MORTENI	102	31	10	-	-	85	-	-	228
MOȚĂIENI	42	26	11	-	-	-	-	-	79
NICULEȘTI	15	-	-	-	-	-	-	-	15
NUCET	43	16	10	-	-	-	459	-	528
OCNIȚA	17	27	61	25	-	-	-	-	130
ODOBEȘTI	75	18	-	-	-	-	-	-	93
PERȘINARI	6	15	28	-	-	-	-	-	49
PETREȘTI	92	84	38	70	32	54	-	-	370
PIETRARI	112	64	53	-	-	-	-	-	229
PIETROȘIȚA	140	157	11	-	-	-	-	-	308
POIANA	28	-	-	-	-	-	-	-	28
POTLOGI	66	9	-	23	-	-	-	-	98
PRODULEȘTI	29	18	12	-	41	-	-	-	100
PUCHENI	182	163	61	-	-	-	-	-	406
RACIU	32	3	36	-	-	-	-	-	71
RĂSCĂEȚI	82	25	-	-	-	-	-	-	107
RÂU ALB	168	111	26	25	-	-	-	-	330
RĂZVAD	7	18	-	22	-	-	-	-	47
RUNCU	300	117	54	20	42	-	-	-	533
SĂLCIOARA	77	7	-	-	-	-	-	-	84
ȘELARU	161	112	22	26	-	-	-	-	321
SLOBOZIA MOARĂ	3	10	-	-	-	-	-	-	13
ȘOTÎNGA	47	28	10	-	-	-	-	-	85
TĂRTĂȘEȘTI	50	14	-	28	-	-	-	-	92
TĂTĂRANI	75	45	32	-	-	-	-	-	152
ULIEȘTI	62	7	-	-	-	-	-	-	69
ULMI	26	97	51	-	31	-	120	-	325
VĂCĂREȘTI	37	92	87	-	34	-	-	-	250
VALEA LUNGĂ	96	101	27	20	-	-	-	-	244
VALEA MARE	7	-	-	-	-	-	-	-	7
VĂLENI-DÎMBOVIȚA	178	44	-	20	-	-	-	-	242
VÎRFURI	68	32	42	-	-	-	-	-	142
VIȘINA	67	81	59	-	-	-	-	-	207
VIȘINEȘTI	83	82	55	67	129	61	-	-	477
VLĂDENI	19	15	20	-	-	60	-	-	114
VOINEȘTI	51	45	67	-	-	-	-	-	163
VULCANA-BĂI	187	146	23	22	-	54	-	-	432
VULCANA-PANDELE	37	19	25	-	-	-	-	-	81

59. Efective de porcine (capete), pe categorii de greutate, pe localități

Municipii, Orașe și Comune	Categoriile de greutate a porcinelor			TOTAL
	Purci până la 20 de kg	Scroafe și scrofițe pentru reproducere de 50 de kg și peste	Alte porcine	
TOTAL JUDEȚ	4396	2198	37166	43760
MUNICIPIUL TÂRGOVIȘTE	46	3	84	133
MUNICIPIUL MORENI	-	2	54	56
ORAȘ FIENI	6	12	113	131
ORAȘ GĂEȘTI	16	17	288	321
ORAȘ PUCIOASA	8	9	397	414
ORAȘ RĂCARI	2	-	675	677
ORAȘ TITU	5	-	219	224
ANINOASA	14	2	150	166
BĂLENI	-	5	264	269
BĂRBULEȚU	152	6	106	264
BEZDEAD	35	5	514	554
BILCIUREȘTI	3	-	101	104
BRĂNEȘTI	3	-	302	305
BRANIȘTEA	571	392	2121	3084
BREZOELE	69	55	582	706
BUCIUMENI	3	1	408	412
BUCȘANI	14	19	647	680
BUTIMANU	10	4	241	255
CÎNDEȘTI	19	3	395	417
CIOCĂNEȘTI	-	-	222	222
COBIA	-	16	202	218
COJASCA	-	-	112	112
COMIȘANI	17	1	649	667
CONȚEȘTI	29	31	368	428
CORBII MARI	55	24	806	885
CORNĂȚELU	13	-	90	103
CORNEȘTI	14	9	639	662
COSTEȘTII DIN VALE	48	22	521	591
CREVEDIA	119	207	388	714
CRÎNGURILE	3	10	381	394
DĂRMĂNEȘTI	4	6	368	378
DOBRA	70	23	576	669
DOICEȘTI	8	1	145	154
DRAGODANA	50	37	1253	1340
DRAGOMIREȘTI	21	2	590	613
FINTA	22	50	750	822
GLODENI	5	36	306	347
GURA FOII	3	3	230	236
GURA OCNIȚEI	7	29	116	152
GURA ȘUȚII	60	1	470	531
HULUBEȘTI	21	76	115	212
I. L. CARAGIALE	4	3	859	866
IEDERA	11	4	691	706
LUCIENI	39	11	328	378

59. Efective de porcine (capete), pe categorii de greutate, pe localități - continuare

Municipii, Orașe și Comune	Categoriile de greutate a porcinelor			TOTAL
	Purci până la 20 de kg	Scroafe și scrofițe pentru reproducere de 50 de kg și peste	Alte porcine	
LUDEȘTI	4	2	356	362
LUNGULEȚU	57	10	357	424
MALU CU FLORI	1217	336	362	1915
MĂNEȘTI	4	-	296	300
MĂTĂSARU	35	8	828	871
MOGOȘANI	161	13	815	989
MOROENI	-	-	254	254
MORTENI	7	1	578	586
MOȚĂIENI	19	-	73	92
NICULEȘTI	2	-	72	74
NUCET	95	17	524	636
OCNIȚA	1	2	227	230
ODOBEȘTI	27	15	815	857
PERȘINARI	17	-	250	267
PETREȘTI	14	69	664	747
PIETRARI	37	64	308	409
PIETROȘIȚA	-	-	117	117
POIANA	74	2	567	643
POTLOGI	89	47	652	788
PRODULEȘTI	127	19	428	574
PUCHENI	6	54	215	275
RACIU	52	2	255	309
RÂSCĂEȚI	4	2	383	389
RÂU ALB	14	29	171	214
RĂZVAD	1	-	75	76
RUNCU	89	21	429	539
SÂLCIOARA	18	26	718	762
ȘELARU	26	8	860	894
SLOBOZIA MOARĂ	-	1	27	28
ȘOTÎNGA	3	91	502	596
TÂRTĂȘEȘTI	46	17	444	507
TĂTĂRANI	-	-	589	589
ULIEȘTI	45	2	699	746
ULMI	7	1	444	452
VĂCĂREȘTI	96	8	742	846
VALEA LUNGĂ	74	28	441	543
VALEA MARE	41	17	142	200
VĂLENI-DÎMBOVIȚA	17	28	275	320
VÎRFURI	-	-	173	173
VIȘINA	192	89	733	1014
VIȘINEȘTI	24	15	221	260
VLĂDENI	-	-	296	296
VOINEȘTI	19	6	307	332
VULCANA-BĂI	16	5	337	358
VULCANA-PANDELE	20	6	309	335

60. Efective de porcine (capete), pe clase de mărime a efectivelor de porcine, pe localități

Municipii, Orașe și Comune	Clase de mărime (capete) a efectivelor de porcine								TOTAL
	1 - 2	3 - 9	10 - 19	20 - 29	30 - 49	50 - 99	100 -499	500 si peste	
TOTAL JUDEȚ	29890	7367	1256	584	222	346	0	4095	43760
MUNICIPIUL TÂRGOVIȘTE	93	30	10	-	-	-	-	-	133
MUNICIPIUL MORENI	33	8	15	-	-	-	-	-	56
ORAȘ FIENI	116	15	-	-	-	-	-	-	131
ORAȘ GĂEȘTI	166	66	24	25	40	-	-	-	321
ORAȘ PUCIOASA	361	53	-	-	-	-	-	-	414
ORAȘ RĂCARI	536	131	10	-	-	-	-	-	677
ORAȘ TITU	189	35	-	-	-	-	-	-	224
ANINOASA	137	19	10	-	-	-	-	-	166
BĂLENI	178	41	-	-	-	50	-	-	269
BĂRBULEȚU	247	17	-	-	-	-	-	-	264
BEZDEAD	422	82	50	-	-	-	-	-	554
BILCIUREȘTI	94	10	-	-	-	-	-	-	104
BRĂNEȘTI	167	73	45	20	-	-	-	-	305
BRANIȘTEA	426	53	23	-	-	-	-	2582	3084
BREZOELE	337	265	67	-	37	-	-	-	706
BUCIUMENI	370	42	-	-	-	-	-	-	412
BUCȘANI	539	126	15	-	-	-	-	-	680
BUTIMANU	147	93	15	-	-	-	-	-	255
CÎNDEȘTI	370	37	10	-	-	-	-	-	417
CIOCĂNEȘTI	170	52	-	-	-	-	-	-	222
COBIA	169	19	-	-	30	-	-	-	218
COJASCA	112	-	-	-	-	-	-	-	112
COMIȘANI	612	55	-	-	-	-	-	-	667
CONȚEȘTI	312	93	-	23	-	-	-	-	428
CORBII MARI	600	183	60	42	-	-	-	-	885
CORNĂȚELU	103	-	-	-	-	-	-	-	103
CORNEȘTI	444	173	45	-	-	-	-	-	662
COSTEȘTII DIN VALE	419	172	-	-	-	-	-	-	591
CREVEDIA	338	202	81	93	-	-	-	-	714
CRÎNGURILE	305	89	-	-	-	-	-	-	394
DĂRMĂNEȘTI	262	71	25	20	-	-	-	-	378
DOBRA	428	156	38	47	-	-	-	-	669
DOICEȘTI	93	16	24	21	-	-	-	-	154
DRAGODANA	806	235	53	-	-	246	-	-	1340
DRAGOMIREȘTI	499	73	21	20	-	-	-	-	613
FINTA	673	125	-	24	-	-	-	-	822
GLODENI	341	6	-	-	-	-	-	-	347
GURA FOII	188	36	12	-	-	-	-	-	236
GURA OCNIȚEI	119	33	-	-	-	-	-	-	152
GURA ȘUȚII	398	133	-	-	-	-	-	-	531
HULUBEȘTI	208	4	-	-	-	-	-	-	212
I. L. CARAGIALE	820	46	-	-	-	-	-	-	866
IEDERA	691	15	-	-	-	-	-	-	706
LUCIENI	285	42	15	-	36	-	-	-	378

60. Efective de porcine (capete), pe clase de mărime a efectivelor de porcine, pe localități - continuare

Municipii, Orașe și Comune	Clase de mărime (capete) a efectivelor de porcine								TOTAL
	1 - 2	3 - 9	10 - 19	20 - 29	30 - 49	50 - 99	100 - 499	500 și peste	
LUDEȘTI	314	37	11	-	-	-	-	-	362
LUNGULEȚU	294	130	-	-	-	-	-	-	424
MALU CU FLORI	343	59	-	-	-	-	-	1513	1915
MĂNEȘTI	294	6	-	-	-	-	-	-	300
MĂTĂSARU	580	249	20	22	-	-	-	-	871
MOGOȘANI	723	221	25	20	-	-	-	-	989
MOROENI	193	20	14	27	-	-	-	-	254
MORTENI	427	120	12	27	-	-	-	-	586
MOȚĂIENI	74	18	-	-	-	-	-	-	92
NICULEȘTI	74	-	-	-	-	-	-	-	74
NUCET	440	176	20	-	-	-	-	-	636
OCNIȚA	198	22	10	-	-	-	-	-	230
ODOBEȘTI	583	240	34	-	-	-	-	-	857
PERȘINARI	191	66	10	-	-	-	-	-	267
PETREȘTI	534	177	36	-	-	-	-	-	747
PIETRARI	345	64	-	-	-	-	-	-	409
PIETROȘIȚA	111	6	-	-	-	-	-	-	117
POIANA	365	278	-	-	-	-	-	-	643
POTLOGI	404	310	54	20	-	-	-	-	788
PRODULEȘTI	349	112	51	28	34	-	-	-	574
PUCHENI	246	29	-	-	-	-	-	-	275
RACIU	240	19	-	-	-	50	-	-	309
RĂSCĂEȚI	296	63	10	20	-	-	-	-	389
RÂU ALB	183	31	-	-	-	-	-	-	214
RĂZVAD	52	4	-	20	-	-	-	-	76
RUNCU	466	57	16	-	-	-	-	-	539
SĂLCIOARA	535	209	18	-	-	-	-	-	762
ȘELARU	553	280	40	21	-	-	-	-	894
SLOBOZIA MOARĂ	6	22	-	-	-	-	-	-	28
ȘOTÎNGA	579	17	-	-	-	-	-	-	596
TĂRTĂȘEȘTI	440	57	10	-	-	-	-	-	507
TĂTĂRANI	566	9	14	-	-	-	-	-	589
ULIEȘTI	475	207	44	20	-	-	-	-	746
ULMI	386	56	10	-	-	-	-	-	452
VĂCĂREȘTI	604	217	25	-	-	-	-	-	846
VALEA LUNGĂ	510	21	12	-	-	-	-	-	543
VALEA MARE	102	53	-	-	45	-	-	-	200
VĂLENI-DÎMBOVIȚA	264	56	-	-	-	-	-	-	320
VÎRFURI	155	18	-	-	-	-	-	-	173
VIȘINA	807	129	54	24	-	-	-	-	1014
VIȘINEȘTI	206	32	22	-	-	-	-	-	260
VLĂDENI	216	80	-	-	-	-	-	-	296
VOINEȘTI	320	12	-	-	-	-	-	-	332
VULCANA-BĂI	292	66	-	-	-	-	-	-	358
VULCANA-PANDELE	232	87	16	-	-	-	-	-	335

61. Efective de ovine (capete), pe categorii, pe localități

Municipii, Orașe și Comune	Categoriile de ovine		TOTAL
	Oi fătătoare și mioare montate	Alte ovine	
TOTAL JUDEȚ	44507	11577	56084
MUNICIPIUL TÂRGOVIȘTE	12	6	18
MUNICIPIUL MORENI	291	66	357
ORAȘ FIENI	346	116	462
ORAȘ GĂEȘTI	588	22	610
ORAȘ PUCIOASA	1777	123	1900
ORAȘ RĂCARI	607	44	651
ORAȘ TITU	-	-	-
ANINOASA	891	148	1039
BĂLENI	480	364	844
BĂRBULEȚU	184	10	194
BEZDEAD	960	388	1348
BILCIUREȘTI	102	330	432
BRĂNEȘTI	-	623	623
BRANIȘTEA	755	424	1179
BREZOAELE	973	14	987
BUCIUMENI	693	381	1074
BUCȘANI	553	41	594
BUTIMANU	-	-	-
CÎNDEȘTI	179	29	208
CIOCĂNEȘTI	941	148	1089
COBIA	113	9	122
COJASCA	70	80	150
COMIȘANI	563	81	644
CONȚEȘTI	155	21	176
CORBII MARI	68	327	395
CORNĂȚELU	1041	31	1072
CORNEȘTI	585	24	609
COSTEȘTII DIN VALE	56	49	105
CREVEDIA	538	80	618
CRÎNGURILE	176	2	178
DĂRMĂNEȘTI	621	107	728
DOBRA	400	645	1045
DOICEȘTI	-	-	-
DRAGODANA	375	165	540
DRAGOMIREȘTI	20	141	161
FINTA	168	57	225
GLODENI	165	48	213
GURA FOII	13	44	57
GURA OCNIȚEI	18	3	21
GURA ȘUȚII	160	82	242
HULUBEȘTI	117	-	117
I. L. CARAGIALE	348	25	373
IEDERA	280	282	562
LUCIENI	5	52	57

61. Efective de ovine (capete), pe categorii, pe localități - continuare

Municipii, Orașe și Comune	Categoriile de ovine		TOTAL
	Oi fătătoare și mioare montate	Alte ovine	
LUDEȘTI	5	11	16
LUNGULEȚU	641	440	1081
MALU CU FLORI	334	239	573
MĂNEȘTI	400	100	500
MĂTĂSARU	15	579	594
MOGOȘANI	196	120	316
MOROENI	8227	537	8764
MORTENI	454	24	478
MOȚĂIENI	620	37	657
NICULEȘTI	37	1	38
NUCET	655	45	700
OCNIȚA	327	76	403
ODOBEȘTI	86	10	96
PERȘINARI	100	100	200
PETREȘTI	-	180	180
PIETRARI	249	6	255
PIETROȘIȚA	293	87	380
POIANA	360	95	455
POTLOGI	986	641	1627
PRODULEȘTI	34	14	48
PUCHENI	450	31	481
RACIU	242	10	252
RĂSCĂEȚI	45	60	105
RÂU ALB	906	54	960
RĂZVAD	30	21	51
RUNCU	2170	336	2506
SĂLCIOARA	816	55	871
ȘELARU	314	131	445
SLOBOZIA MOARĂ	1943	250	2193
ȘOTÎNGA	19	40	59
TĂRTĂȘEȘTI	796	94	890
TĂTĂRANI	363	21	384
ULIEȘTI	637	40	677
ULMI	625	182	807
VĂCĂREȘTI	128	25	153
VALEA LUNGĂ	827	139	966
VALEA MARE	10	13	23
VĂLENI-DÎMBOVIȚA	344	50	394
VÎRFURI	382	63	445
VIȘINA	121	13	134
VIȘINEȘTI	1181	97	1278
VLĂDENI	280	5	285
VOINEȘTI	935	784	1719
VULCANA-BĂI	452	68	520
VULCANA-PANDELE	85	21	106

62. Efective de ovine (capete), pe clase de mărime a efectivelor de ovine, pe localități

Municipii, Orașe și Comune	Clase de mărime (capete) a efectivelor de ovine								TOTAL
	1 - 2	3 - 9	10 - 19	20 - 29	30 - 49	50 - 99	100 - 499	500 și peste	
TOTAL JUDEȚ	380	3065	2249	1389	2138	6554	28774	11535	56084
MUNICIPIUL TÂRGOVIȘTE	-	18	-	-	-	-	-	-	18
MUNICIPIUL MORENI	1	24	28	21	-	-	283	-	357
ORAȘ FIENI	6	124	82	45	72	133	-	-	462
ORAȘ GĂEȘTI	-	-	-	-	-	50	560	-	610
ORAȘ PUCIOASA	6	40	77	60	30	-	1087	600	1900
ORAȘ RĂCARI	6	11	12	-	40	50	532	-	651
ORAȘ TITU	-	-	-	-	-	-	-	-	0
ANINOASA	-	5	30	-	-	301	161	542	1039
BĂLENI	-	-	-	-	-	360	484	-	844
BĂRBULEȚU	8	32	-	26	-	-	128	-	194
BEZDEAD	26	171	127	99	220	152	553	-	1348
BILCIUREȘTI	2	3	-	-	40	-	387	-	432
BRĂNEȘTI	-	14	10	64	-	140	395	-	623
BRANIȘTEA	-	24	-	-	-	-	-	1155	1179
BREZOAELE	-	4	10	-	-	62	911	-	987
BUCIUMENI	16	133	52	20	37	-	816	-	1074
BUCȘANI	4	16	39	-	34	126	375	-	594
BUTIMANU	-	-	-	-	-	-	-	-	0
CÎNDEȘTI	4	28	14	23	-	139	-	-	208
CIOCĂNEȘTI	-	-	30	-	-	68	991	-	1089
COBIA	-	6	18	-	-	98	-	-	122
COJASCA	-	-	-	-	-	-	150	-	150
COMIȘANI	-	5	10	21	-	218	390	-	644
CONȚEȘTI	2	22	-	20	32	-	100	-	176
CORBII MARI	4	8	10	-	30	50	293	-	395
CORNĂȚELU	-	4	-	-	45	-	523	500	1072
CORNEȘTI	2	4	10	-	-	50	543	-	609
COSTEȘTII DIN VALE	-	-	45	20	40	-	-	-	105
CREVEDIA	2	16	-	-	-	-	600	-	618
CRÎNGURILE	-	-	15	20	-	-	143	-	178
DĂRMĂNEȘTI	4	16	-	-	49	80	579	-	728
DOBRA	5	19	53	-	-	109	859	-	1045
DOICEȘTI	-	-	-	-	-	-	-	-	0
DRAGODANA	-	-	20	45	40	208	227	-	540
DRAGOMIREȘTI	-	-	21	-	40	-	100	-	161
FINTA	10	40	55	20	-	-	100	-	225
GLODENI	37	86	30	20	40	-	-	-	213
GURA FOII	-	10	10	-	37	-	-	-	57
GURA OCNIȚEI	1	10	10	-	-	-	-	-	21
GURA ȘUȚII	2	12	23	40	-	65	100	-	242
HULUBEȘTI	4	13	-	-	-	-	100	-	117
I. L. CARAGIALE	-	10	10	-	-	-	353	-	373
IEDERA	8	97	93	155	134	75	-	-	562
LUCIENI	-	5	-	-	-	52	-	-	57

62. Efective de ovine (capete), pe clase de mărime a efectivelor de ovine, pe localități - continuare

Municipii, Orașe și Comune	Clase de mărime (capete) a efectivelor de ovine								500 și peste	TOTAL
	1 - 2	3 - 9	10 - 19	20 - 29	30 - 49	50 - 99	100 - 499			
LUDEȘTI	-	16	-	-	-	-	-	-	16	
LUNGULEȚU	-	6	-	-	-	85	990	-	1081	
MALU CU FLORI	28	143	132	20	100	50	100	-	573	
MĂNEȘTI	-	-	-	-	-	-	-	500	500	
MĂTĂSARU	-	8	20	-	70	140	356	-	594	
MOGOȘANI	-	-	20	25	-	271	-	-	316	
MOROENI	10	102	28	143	151	343	2536	5451	8764	
MORTENI	-	24	15	-	-	70	369	-	478	
MOȚĂIENI	2	83	47	49	67	204	205	-	657	
NICULEȘTI	-	12	26	-	-	-	-	-	38	
NUCET	6	46	15	-	100	333	200	-	700	
OCNIȚA	2	34	74	-	-	170	123	-	403	
ODOBEȘTI	6	5	27	-	-	58	-	-	96	
PERȘINARI	-	-	-	-	-	-	200	-	200	
PETREȘTI	-	-	-	-	-	-	180	-	180	
PIETRARI	2	27	22	20	33	151	-	-	255	
PIETROȘIȚA	2	57	53	20	-	248	-	-	380	
POIANA	2	31	10	-	-	110	302	-	455	
POTLOGI	2	26	10	-	-	-	839	750	1627	
PRODULEȘTI	-	8	10	-	30	-	-	-	48	
PUCHENI	11	62	10	-	-	98	300	-	481	
RACIU	2	-	-	-	32	-	218	-	252	
RĂSCĂEȚI	-	25	30	-	-	50	-	-	105	
RÂU ALB	8	62	35	65	30	60	700	-	960	
RĂZVAD	-	3	-	-	48	-	-	-	51	
RUNCU	32	455	280	60	130	215	1334	-	2506	
SĂLCIOARA	8	75	10	46	-	80	652	-	871	
ȘELARU	-	30	32	40	-	68	275	-	445	
SLOBOZIA MOARĂ	-	-	-	-	40	146	2007	-	2193	
ȘOTÎNGA	6	23	30	-	-	-	-	-	59	
TĂRTĂȘEȘTI	-	-	15	-	-	115	760	-	890	
TĂTĂRANI	-	4	-	-	-	-	380	-	384	
ULIEȘTI	2	5	-	-	-	-	-	670	677	
ULMI	-	9	12	-	30	190	566	-	807	
VĂCĂREȘTI	-	23	20	20	40	50	-	-	153	
VALEA LUNGĂ	20	187	50	20	77	151	461	-	966	
VALEA MARE	-	23	-	-	-	-	-	-	23	
VĂLENI-DÎMBOVIȚA	31	78	27	-	-	-	258	-	394	
VÎRFURI	15	133	52	25	-	50	170	-	445	
VIȘINA	-	-	24	-	30	80	-	-	134	
VIȘINEȘTI	4	47	32	-	70	148	290	687	1278	
VLĂDENI	-	-	-	-	35	-	250	-	285	
VOINEȘTI	12	76	67	-	30	104	750	680	1719	
VULCANA-BĂI	7	49	22	97	35	130	180	-	520	
VULCANA-PANDELE	-	38	48	20	-	-	-	-	106	

63. Efective de caprine (capete), pe categorii, pe localități

Municipii, Orașe și Comune	Categorii de caprine		TOTAL
	Capre și tineret femel montat	Alte caprine	
TOTAL JUDEȚ	16627	6162	22789
MUNICIPIUL TÂRGOVIȘTE	5	3	8
MUNICIPIUL MORENI	30	104	134
ORAȘ FIENI	57	19	76
ORAȘ GĂEȘTI	707	71	778
ORAȘ PUCIOASA	251	53	304
ORAȘ RĂCARI	302	36	338
ORAȘ TITU	4	-	4
ANINOASA	408	70	478
BĂLENI	103	52	155
BĂRBULEȚU	22	31	53
BEZDEAD	619	56	675
BILCIUREȘTI	3	7	10
BRĂNEȘTI	-	275	275
BRANIȘTEA	55	36	91
BREZOELE	483	21	504
BUCIUMENI	277	49	326
BUCȘANI	148	68	216
BUTIMANU	100	9	109
CÎNDEȘTI	10	4	14
CIOCĂNEȘTI	640	221	861
COBIA	27	15	42
COJASCA	100	50	150
COMIȘANI	152	70	222
CONȚEȘTI	328	130	458
CORBII MARI	52	85	137
CORNĂȚELU	7	4	11
CORNEȘTI	42	98	140
COSTEȘTII DIN VALE	35	44	79
CREVEDIA	186	9	195
CRÎNGURILE	281	100	381
DĂRMĂNEȘTI	186	58	244
DOBRA	264	56	320
DOICEȘTI	190	104	294
DRAGODANA	345	96	441
DRAGOMIREȘTI	59	624	683
FINTA	151	41	192
GLODENI	206	92	298
GURA FOII	40	17	57
GURA OCNIȚEI	393	78	471
GURA ȘUȚII	268	271	539
HULUBEȘTI	188	10	198
I. L. CARAGIALE	189	70	259
IEDERA	202	88	290
LUCIENI	64	29	93

63. Efective de caprine (capete), pe categorii, pe localități - continuare

Municipii, Orașe și Comune	Categoriile de caprine		TOTAL
	Capre și tineret femel montat	Alte caprine	
LUDEȘTI	399	27	426
LUNGULEȚU	287	105	392
MALU CU FLORI	69	173	242
MĂNEȘTI	303	100	403
MĂTĂSARU	55	60	115
MOGOȘANI	169	71	240
MOROENI	276	50	326
MORTENI	82	98	180
MOȚĂIENI	97	9	106
NICULEȘTI	9	23	32
NUCET	78	22	100
OCNIȚA	189	71	260
ODOBEȘTI	91	22	113
PERȘINARI	-	-	-
PETREȘTI	114	206	320
PIETRARI	138	39	177
PIETROȘIȚA	50	20	70
POIANA	527	91	618
POTLOGI	185	73	258
PRODULEȘTI	188	40	228
PUCHENI	21	12	33
RACIU	168	71	239
RĂSCĂEȚI	21	37	58
RÂU ALB	180	18	198
RĂZVAD	150	44	194
RUNCU	171	29	200
SĂLCIOARA	543	91	634
ȘELARU	547	181	728
SLOBOZIA MOARĂ	749	151	900
ȘOTÎNGA	145	109	254
TĂRTĂȘEȘTI	503	200	703
TĂTĂRANI	47	48	95
ULIEȘTI	66	14	80
ULMI	743	131	874
VĂCĂREȘTI	80	9	89
VALEA LUNGĂ	66	15	81
VALEA MARE	131	18	149
VĂLENI-DÎMBOVIȚA	19	6	25
VÎRFURI	198	12	210
VIȘINA	216	31	247
VIȘINEȘTI	69	97	166
VLĂDENI	148	14	162
VOINEȘTI	26	25	51
VULCANA-BĂI	113	27	140
VULCANA-PANDELE	22	48	70

64. Efective de caprine (capete), pe clase de mărime a efectivelor de caprine, pe localități

Municipii, Orașe și Comune	Clase de mărime (capete) a efectivelor de caprine								TOTAL
	1 - 2	3 - 9	10 - 19	20 - 29	30 - 49	50 - 99	100-499	500 si peste	
TOTAL JUDEȚ	571	1972	1475	1243	1590	4195	11743	0	22789
MUNICIPIUL TÂRGOVIȘTE	-	8	-	-	-	-	-	-	8
MUNICIPIUL MORENI	2	45	10	-	77	-	-	-	134
ORAȘ FIENI	2	22	25	27	-	-	-	-	76
ORAȘ GĂEȘTI	4	24	-	25	-	80	645	-	778
ORAȘ PUCIOASA	-	34	21	-	77	172	-	-	304
ORAȘ RĂCARI	16	35	12	-	60	60	155	-	338
ORAȘ TITU	-	4	-	-	-	-	-	-	4
ANINOASA	-	10	-	56	-	130	282	-	478
BĂLENI	-	-	-	29	44	82	-	-	155
BĂRBULEȚU	38	15	-	-	-	-	-	-	53
BEZDEAD	19	35	10	20	34	168	389	-	675
BILCIUREȘTI	5	5	-	-	-	-	-	-	10
BRĂNEȘTI	-	5	-	-	-	80	190	-	275
BRANIȘTEA	1	3	13	-	74	-	-	-	91
BREZOAELE	3	16	-	-	-	227	258	-	504
BUCIUMENI	12	33	35	-	47	69	130	-	326
BUCȘANI	2	28	-	-	73	113	-	-	216
BUTIMANU	-	5	-	-	-	104	-	-	109
CÎNDEȘTI	4	10	-	-	-	-	-	-	14
CIOCĂNEȘTI	-	31	41	46	-	77	666	-	861
COBIA	-	4	38	-	-	-	-	-	42
COJASCA	-	-	-	-	-	-	150	-	150
COMIȘANI	2	19	52	20	-	-	129	-	222
CONȚEȘTI	3	23	17	20	-	120	275	-	458
CORBII MARI	18	43	46	-	30	-	-	-	137
CORNĂȚELU	2	9	-	-	-	-	-	-	11
CORNEȘTI	15	21	14	-	30	60	-	-	140
COSTEȘTII DIN VALE	5	24	10	-	40	-	-	-	79
CREVEDIA	15	38	-	72	-	70	-	-	195
CRÎNGURILE	4	25	-	-	-	134	218	-	381
DĂRMĂNEȘTI	6	42	31	-	42	123	-	-	244
DOBRA	3	19	35	-	-	-	263	-	320
DOICEȘTI	-	7	-	-	-	85	202	-	294
DRAGODANA	-	24	47	40	-	201	129	-	441
DRAGOMIREȘTI	1	17	46	20	-	94	505	-	683
FINTA	-	12	83	26	71	-	-	-	192
GLODENI	26	21	41	20	35	-	155	-	298
GURA FOII	-	27	10	20	-	-	-	-	57
GURA OCNIȚEI	2	24	15	25	-	105	300	-	471
GURA ȘUȚII	4	52	10	-	80	-	393	-	539
HULUBEȘTI	5	8	20	65	-	-	100	-	198
I. L. CARAGIALE	-	15	10	-	40	-	194	-	259
IEDERA	6	38	10	20	40	-	176	-	290
LUCIENI	4	43	21	25	-	-	-	-	93

64. Efective de caprine (capete), pe clase de mărime a efectivelor de caprine, pe localități - continuare

Municipii, Orașe și Comune	Clase de mărime (capete) a efectivelor de caprine							500 si peste	TOTAL
	1 - 2	3 - 9	10 - 19	20 - 29	30 - 49	50 - 99	100-499		
LUDEȘTI	15	85	21	20	-	-	285	-	426
LUNGULEȚU	6	6	-	-	-	-	380	-	392
MALU CU FLORI	29	23	35	-	-	55	100	-	242
MĂNEȘTI	-	3	-	-	-	-	400	-	403
MĂTĂSARU	8	28	10	25	44	-	-	-	115
MOGOȘANI	-	11	10	-	99	-	120	-	240
MOROENI	4	32	-	66	46	55	123	-	326
MORTENI	6	14	20	-	-	140	-	-	180
MOȚĂIENI	3	11	10	-	-	82	-	-	106
NICULEȘTI	8	4	-	20	-	-	-	-	32
NUCET	17	21	62	-	-	-	-	-	100
OCNIȚA	12	75	22	45	36	70	-	-	260
ODOBEȘTI	10	16	12	-	-	75	-	-	113
PERȘINARI	-	-	-	-	-	-	-	-	0
PETREȘTI	-	4	-	-	42	134	140	-	320
PIETRARI	16	66	35	20	40	-	-	-	177
PIETROȘIȚA	-	-	-	-	-	70	-	-	70
POIANA	7	15	-	-	-	-	596	-	618
POTLOGI	9	19	10	-	32	60	128	-	258
PRODULEȘTI	7	43	33	-	-	-	145	-	228
PUCHENI	12	21	-	-	-	-	-	-	33
RACIU	26	34	26	45	-	-	108	-	239
RÂSCĂEȚI	8	20	10	20	-	-	-	-	58
RÂU ALB	11	24	48	-	-	115	-	-	198
RĂZVAD	2	-	-	-	30	162	-	-	194
RUNCU	5	89	59	47	-	-	-	-	200
SĂLCIOARA	7	13	10	107	30	52	415	-	634
ȘELARU	4	24	84	20	30	52	514	-	728
SLOBOZIA MOARĂ	-	-	-	-	-	117	783	-	900
ȘOTÎNGA	7	29	62	40	36	80	-	-	254
TĂRTĂȘEȘTI	17	8	-	20	-	143	515	-	703
TĂTĂRANI	-	33	-	25	37	-	-	-	95
ULIEȘTI	2	34	24	20	-	-	-	-	80
ULMI	2	16	25	-	30	94	707	-	874
VĂCĂREȘTI	-	3	-	20	-	66	-	-	89
VALEA LUNGĂ	4	27	50	-	-	-	-	-	81
VALEA MARE	11	18	-	-	-	-	120	-	149
VĂLENI-DÎMBOVIȚA	14	11	-	-	-	-	-	-	25
VÎRFURI	4	21	40	20	-	125	-	-	210
VIȘINA	5	29	13	40	-	-	160	-	247
VIȘINEȘTI	2	9	21	-	40	94	-	-	166
VLĂDENI	8	10	-	-	44	-	100	-	162
VOINEȘTI	19	32	-	-	-	-	-	-	51
VULCANA-BĂI	9	51	-	-	80	-	-	-	140
VULCANA-PANDELE	6	17	-	47	-	-	-	-	70

65. Efective de păsări, iepuri de casă (capete),

Municipii, Orașe și Comune	Păsări				
	Pui, găini și cocoși pentru carne	Găini ouătoare	Curceni	Rațe	Gâște
TOTAL JUDEȚ	1360254	2361472	8301	22613	3833
MUNICIPIUL TÂRGOVIȘTE	4570	1751	43	30	5
MUNICIPIUL MORENI	4096	3951	54	231	24
ORAȘ FIENI	727	3102	21	47	12
ORAȘ GĂEȘTI	6395	17860	82	332	57
ORAȘ PUCIOASA	2379	9807	122	89	19
ORAȘ RĂCARI	2977	15530	172	416	19
ORAȘ TITU	1504	5530	-	41	2
ANINOASA	8327	4864	14	71	13
BĂLENI	7173	4633	44	299	91
BĂRBULEȚU	1743	2789	10	15	-
BEZDEAD	1607	10194	74	100	28
BILCIUREȘTI	1836	6939	53	213	8
BRĂNEȘTI	1915	5855	207	292	51
BRANIȘTEA	5532	12676	275	801	120
BREZOELE	6375	5403	129	220	31
BUCIUMENI	1244	6686	20	66	37
BUCȘANI	12871	14930	297	631	23
BUTIMANU	3864	3855	155	267	77
CÎNDEȘTI	2516	6144	50	37	24
CIOCĂNEȘTI	2285	4029	11	77	16
COBIA	1481	11963	85	138	23
COJASCA	564	1116	20	81	5
COMIȘANI	9725	18068	101	575	43
CONȚEȘTI	10209	13638	390	926	392
CORBII MARI	8288	19955	73	604	33
CORNĂȚELU	4704	12254	25	51	26
CORNEȘTI	6172	19338	56	526	95
COSTEȘTII DIN VALE	2723	12171	44	326	53
CREVEDIA	827502	17405	61	451	74
CRÎNGURILE	1521	10834	66	351	65
DĂRMĂNEȘTI	1443	9007	123	338	62
DOBRA	11736	11432	35	353	24
DOICEȘTI	962	7533	15	108	24
DRAGODANA	177356	1370141	307	776	166
DRAGOMIREȘTI	4818	10945	60	314	18
FINTA	5727	15362	102	511	46
GLODENI	2585	12072	88	79	5
GURA FOII	831	7485	41	186	47
GURA OCNIȚEI	2352	10814	85	179	26
GURA ȘUȚII	10038	693	20	310	61
HULUBEȘTI	429	9016	107	65	-
I. L. CARAGIALE	7644	14012	88	97	-
IEDERA	4323	12505	205	276	73
LUCIENI	2336	5172	24	206	18

și familii de albine (număr), pe categorii și localități

Păsări					
Struți	Altele care nu au mai fost menționate (prepelețe, bibilici, porumbei, fazani etc.)	TOTAL PĂSĂRI	Iepuri de casă - femele pentru reproducere	Familii de albine	Municipii, Orașe și Comune
46	14584	3771103	1974	49072	TOTAL JUDEȚ
-	5	6404	5	264	MUNICIPIUL TÂRGOVIȘTE
-	559	8915	32	355	MUNICIPIUL MORENI
-	44	3953	37	425	ORAȘ FIENI
-	37	24763	6	651	ORAȘ GĂEȘTI
3	38	12457	33	370	ORAȘ PUCIOASA
-	29	19143	14	426	ORAȘ RĂCARI
-	310	7387	-	272	ORAȘ TITU
-	42	13331	17	383	ANINOASA
-	49	12289	-	67	BĂLENI
-	6	4563	7	327	BĂRBULEȚU
-	7	12010	27	386	BEZDEAD
-	-	9049	8	402	BILCIUREȘTI
-	4	8324	47	177	BRĂNEȘTI
-	218	19622	263	260	BRANIȘTEA
-	-	12158	10	-	BREZOELE
-	159	8212	5	447	BUCIUMENI
-	349	29101	72	283	BUCȘANI
-	86	8304	20	195	BUTIMANU
-	40	8811	-	774	CÎNDEȘTI
-	150	6568	-	1017	CIOCĂNEȘTI
-	141	13831	45	1680	COBIA
-	20	1806	-	120	COJASCA
-	-	28512	16	365	COMIȘANI
-	102	25657	10	432	CONȚEȘTI
-	606	29559	18	522	CORBII MARI
-	37	17097	11	468	CORNĂȚELU
-	61	26248	15	506	CORNEȘTI
-	238	15555	10	245	COSTEȘTII DIN VALE
-	1124	846617	29	478	CREVEDIA
-	490	13327	77	453	CRÎNGURILE
-	256	11229	57	605	DĂRMĂNEȘTI
-	807	24387	7	343	DOBRA
-	126	8768	26	155	DOICEȘTI
-	-	1548746	8	1004	DRAGODANA
-	448	16603	7	1562	DRAGOMIREȘTI
-	350	22098	11	145	FINTA
-	120	14949	70	180	GLODENI
-	58	8648	26	101	GURA FOII
30	216	13702	52	739	GURA OCNIȚEI
-	10	11132	20	512	GURA ȘUȚII
5	-	9622	-	541	HULUBEȘTI
-	4	21845	3	497	I. L. CARAGIALE
-	1257	18639	132	845	IEDERA
-	5	7776	5	264	LUCIENI

65. Efective de păsări, iepuri de casă (capete),

Municipii, Orașe și Comune	Păsări				
	Pui, găini și cocoși pentru carne	Găini ouătoare	Curcani	Rațe	Gâște
LUDEȘTI	1002	6719	34	98	15
LUNGULEȚU	4431	4260	1	418	67
MALU CU FLORI	1370	6182	17	55	7
MĂNEȘTI	3082	11352	144	78	10
MĂTĂSARU	3270	15983	310	435	51
MOGOȘANI	4877	17149	126	234	18
MOROENI	804	7547	21	98	23
MORTENI	6473	6663	36	187	4
MOȚĂIENI	587	2736	2	8	2
NICULEȘTI	2915	4223	73	280	54
NUCET	5360	10904	135	263	77
OCNIȚA	1466	10086	30	65	9
ODOBEȘTI	8323	21045	123	514	24
PERȘINARI	1289	3957	5	87	-
PETREȘTI	1647	17340	60	232	90
PIETRARI	1670	3843	-	2	3
PIETROȘIȚA	25	1147	2	10	10
POIANA	9148	6414	32	239	56
POTLOGI	9150	14967	107	552	37
PRODULEȘTI	9809	13093	153	550	217
PUCHENI	255	2886	3	56	-
RACIU	2349	6785	23	187	43
RÂSCĂEȚI	4039	6044	146	388	78
RÂU ALB	604	1923	16	15	-
RĂZVAD	4514	4430	109	169	26
RUNCU	1388	7942	47	146	52
SĂLCIOARA	8870	12855	214	380	88
ȘELARU	10691	8945	126	679	47
SLOBOZIA MOARĂ	190	413	2	86	27
ȘOTÎNGA	4427	10574	86	189	30
TĂRTĂȘEȘTI	4237	129658	173	316	75
TĂTĂRANI	3113	14073	325	527	17
ULIEȘTI	4912	10674	140	696	80
ULMI	8181	10731	237	196	104
VĂCĂREȘTI	11551	26839	170	284	42
VALEA LUNGĂ	3984	13808	207	117	10
VALEA MARE	3864	72144	20	86	10
VĂLENI-DÎMBOVIȚA	356	3018	30	74	40
VÎRFURI	675	4542	66	26	12
VIȘINA	6758	17165	52	635	138
VIȘINEȘTI	3913	7739	95	50	-
VLĂDENI	2020	3652	131	246	58
VOINEȘTI	4483	7741	89	118	13
VULCANA-BĂI	1921	4015	112	81	-
VULCANA-PANDELE	856	7807	217	359	33

și familii de albine (număr), pe categorii și localități - continuare

Păsări					
Struți	Altele care nu au mai fost menționate (prepelețe, bibilici, porumbei, fazani etc.)	TOTAL PĂSĂRI	Iepuri de casă - femele pentru reproducere	Familii de albine	Municipii, Orașe și Comune
-	165	8033	-	1528	LUDEȘTI
-	25	9202	-	-	LUNGULEȚU
-	14	7645	2	238	MALU CU FLORI
-	43	14709	-	3505	MĂNEȘTI
-	1072	21121	81	290	MĂTĂSARU
-	33	22437	8	168	MOGOȘANI
-	12	8505	42	168	MOROENI
-	18	13381	-	526	MORTENI
-	40	3375	13	550	MOȚĂIENI
-	390	7935	2	186	NICULEȘTI
-	-	16739	9	378	NUCET
-	75	11731	21	683	OCNIȚA
-	549	30578	6	713	ODOBEȘTI
-	80	5418	-	505	PERȘINARI
-	-	19369	-	305	PETREȘTI
-	-	5518	16	715	PIETRARI
-	4	1198	-	80	PIETROȘIȚA
-	5	15894	-	60	POIANA
-	721	25534	8	333	POTLOGI
-	21	23843	3	381	PRODULEȘTI
-	6	3206	2	130	PUCHENI
-	705	10092	7	727	RACIU
-	10	10705	-	347	RĂSCĂEȚI
-	-	2558	-	513	RÂU ALB
-	-	9248	-	1077	RĂZVAD
-	407	9982	28	1143	RUNCU
2	255	22664	38	1144	SĂLCIOARA
-	204	20692	23	203	ȘELARU
-	-	718	-	-	SLOBOZIA MOARĂ
-	86	15392	111	676	ȘOTÎNGA
6	70	134535	8	962	TĂRTĂȘEȘTI
-	7	18062	40	623	TĂTĂRANI
-	58	16560	11	346	ULIEȘTI
-	239	19688	52	786	ULMI
-	160	39046	-	1124	VĂCĂREȘTI
-	31	18157	61	199	VALEA LUNGĂ
-	84	76208	60	449	VALEA MARE
-	7	3525	-	668	VĂLENI-DÎMBOVIȚA
-	-	5321	15	27	VÎRFURI
-	25	24773	-	417	VIȘINA
-	5	11802	20	990	VIȘINEȘTI
-	13	6120	3	46	VLĂDENI
-	95	12539	11	801	VOINEȘTI
-	121	6250	10	405	VULCANA-BĂI
-	106	9378	10	1269	VULCANA-PANDELE

66. Efective de păsări (capete), pe clase de mărime a efectivelor de păsări, pe localități

Municipii, Orașe și Comune	Clase de mărime a efectivelor de păsări (capete)					TOTAL
	1 - 99	100 - 499	5000 - 9999	50000 - 99999	100000 și peste	
	(cls.1)	(cls. 2)	(cls. 6)	(cls. 8)	(cls. 9)	
TOTAL JUDEȚ	1209732	20305	9496	131239	2400331	3771103
MUNICIPIUL TÂRGOVIȘTE	6404	-	-	-	-	6404
MUNICIPIUL MORENI	8558	357	-	-	-	8915
ORAȘ FIENI	3953	-	-	-	-	3953
ORAȘ GĂEȘTI	24308	455	-	-	-	24763
ORAȘ PUCIOASA	12457	-	-	-	-	12457
ORAȘ RĂCARI	19023	120	-	-	-	19143
ORAȘ TITU	7072	315	-	-	-	7387
ANINOASA	13151	180	-	-	-	13331
BĂLENI	11468	821	-	-	-	12289
BĂRBULEȚU	4563	-	-	-	-	4563
BEZDEAD	12010	-	-	-	-	12010
BILCIUREȘTI	8949	100	-	-	-	9049
BRĂNEȘTI	8324	-	-	-	-	8324
BRANIȘTEA	19517	105	-	-	-	19622
BREZOAELE	11958	200	-	-	-	12158
BUCIUMENI	8112	100	-	-	-	8212
BUCȘANI	28670	431	-	-	-	29101
BUTIMANU	6926	1378	-	-	-	8304
CÎNDEȘTI	8811	-	-	-	-	8811
CIOCĂNEȘTI	6568	-	-	-	-	6568
COBIA	13701	130	-	-	-	13831
COJASCA	1806	-	-	-	-	1806
COMIȘANI	28512	-	-	-	-	28512
CONȚEȘTI	24877	780	-	-	-	25657
CORBII MARI	29015	544	-	-	-	29559
CORNĂȚELU	7601	-	9496	-	-	17097
CORNEȘTI	26048	200	-	-	-	26248
COSTEȘTII DIN VALE	15445	110	-	-	-	15555
CREVEDIA	21573	620	-	62239	762185	846617
CRÎNGURILE	12949	378	-	-	-	13327
DĂRMĂNEȘTI	10859	370	-	-	-	11229
DOBRA	23367	1020	-	-	-	24387
DOICEȘTI	8660	108	-	-	-	8768
DRAGODANA	29487	100	-	-	1519159	1548746
DRAGOMIREȘTI	16278	325	-	-	-	16603
FINTA	21403	695	-	-	-	22098
GLODENI	14949	-	-	-	-	14949
GURA FOII	8648	-	-	-	-	8648
GURA OCNIȚEI	13600	102	-	-	-	13702
GURA ȘUȚII	11032	100	-	-	-	11132
HULUBEȘTI	9622	-	-	-	-	9622
I. L. CARAGIALE	21845	-	-	-	-	21845
IEDERA	17928	711	-	-	-	18639
LUCIENI	7776	-	-	-	-	7776

Notă: Nu s-au înregistrat efective pentru clasele de mărime: 3(500-999), 4(1000-2999), 5(3000-4999) și 7(10000-49999).

66. Efective de păsări (capete), pe clase de mărime a efectivelor de păsări, pe localități - continuare

Municipii, Orașe și Comune	Clase de mărime a efectivelor de păsări (capete)					TOTAL
	1 - 99	100 - 499	5000 - 9999	50000 - 99999	100000 și peste	
	(cls.1)	(cls. 2)	(cls. 6)	(cls. 8)	(cls. 9)	
LUDEȘTI	8033	-	-	-	-	8033
LUNGULEȚU	9202	-	-	-	-	9202
MALU CU FLORI	7515	130	-	-	-	7645
MĂNEȘTI	14709	-	-	-	-	14709
MĂTĂSARU	20018	1103	-	-	-	21121
MOGOȘANI	22437	-	-	-	-	22437
MOROENI	8505	-	-	-	-	8505
MORTENI	13381	-	-	-	-	13381
MOȚĂIENI	3375	-	-	-	-	3375
NICULEȘTI	7935	-	-	-	-	7935
NUCET	16434	305	-	-	-	16739
OCNIȚA	11731	-	-	-	-	11731
ODOBEȘTI	29793	785	-	-	-	30578
PERȘINARI	5418	-	-	-	-	5418
PETREȘTI	19269	100	-	-	-	19369
PIETRARI	5518	-	-	-	-	5518
PIETROȘIȚA	1198	-	-	-	-	1198
POIANA	15544	350	-	-	-	15894
POTLOGI	24622	912	-	-	-	25534
PRODULEȘTI	22650	1193	-	-	-	23843
PUCHENI	3206	-	-	-	-	3206
RACIU	9487	605	-	-	-	10092
RĂSCĂEȚI	10585	120	-	-	-	10705
RÂU ALB	2558	-	-	-	-	2558
RĂZVAD	9048	200	-	-	-	9248
RUNCU	9866	116	-	-	-	9982
SĂLCIOARA	21695	969	-	-	-	22664
ȘELARU	20582	110	-	-	-	20692
SLOBOZIA MOARĂ	573	145	-	-	-	718
ȘOTÎNGA	15392	-	-	-	-	15392
TĂRTĂȘEȘTI	15448	100	-	-	118987	134535
TĂTĂRANI	18062	-	-	-	-	18062
ULIEȘTI	15824	736	-	-	-	16560
ULMI	19688	-	-	-	-	19688
VĂCĂREȘTI	38595	451	-	-	-	39046
VALEA LUNGĂ	18157	-	-	-	-	18157
VALEA MARE	6958	250	-	69000	-	76208
VĂLENI-DÎMBOVIȚA	3325	200	-	-	-	3525
VÎRFURI	5321	-	-	-	-	5321
VIȘINA	24473	300	-	-	-	24773
VIȘINEȘTI	11802	-	-	-	-	11802
VLĂDENI	6120	-	-	-	-	6120
VOINEȘTI	12409	130	-	-	-	12539
VULCANA-BĂI	6250	-	-	-	-	6250
VULCANA-PANDELE	9238	140	-	-	-	9378

Notă: Nu s-au înregistrat efective pentru clasele de mărime: 3(500-999), 4(1000-2999), 5(3000-4999) și 7(10000-49999).

**PERSOANE CARE AU
LUCRAT ÎN
AGRICULTURĂ**

67. Șeful exploatației agricole, după nivelul de instruire și ponderea fiecărui nivel de instruire în total, pentru grupa de vârstă "sub 35 de ani", pe localități

Municipii, Orașe și Comune	Șeful exploatației agricole TOTAL (număr)	Sub 35 de ani					
		Numai cu experiență practică agricolă		Pregătire agricolă de bază		Pregătire agricolă completă	
		Total grupă (număr)	% din TOTAL	Total grupă (număr)	% din TOTAL	Total grupă (număr)	% din TOTAL
TOTAL JUDEȚ	113062	7038	6,22	235	0,21	65	0,06
MUNICIPIUL TÂRGOVIȘTE	1116	38	3,41	-	-	-	-
MUNICIPIUL MORENI	447	9	2,01	-	-	-	-
ORAȘ FIENI	886	44	4,97	-	-	-	-
ORAȘ GĂEȘTI	1647	63	3,83	1	0,06	-	-
ORAȘ PUCIOASA	1828	98	5,36	-	-	1	0,05
ORAȘ RĂCARI	1047	51	4,87	2	0,19	3	0,29
ORAȘ TITU	984	54	5,49	-	-	-	-
ANINOASA	1648	53	3,22	-	-	-	-
BĂLENI	1451	87	6,00	2	0,14	2	0,14
BĂRBULEȚU	1125	91	8,09	-	-	-	-
BEZDEAD	2462	140	5,69	-	-	-	-
BILCIUREȘTI	419	13	3,10	5	1,19	2	0,48
BRĂNEȘTI	814	41	5,04	-	-	-	-
BRANIȘTEA	1296	48	3,70	3	0,23	-	-
BREZOAIELE	1485	109	7,34	20	1,35	3	0,20
BUCIUMENI	1442	60	4,16	-	-	1	0,07
BUCȘANI	1947	135	6,93	3	0,15	-	-
BUTIMANU	284	14	4,93	-	-	1	0,35
CÂNDEȘTI	1864	180	9,66	21	1,13	2	0,11
CIOCĂNEȘTI	1115	38	3,41	-	-	2	0,18
COBIA	1122	94	8,38	-	-	-	-
COJASCA	210	13	6,19	5	2,38	-	-
COMIȘANI	1900	173	9,11	1	0,05	1	0,05
CONȚEȘTI	1105	75	6,79	-	-	1	0,09
CORBII MARI	1741	111	6,38	2	0,11	-	-
CORNĂȚELU	734	39	5,31	3	0,41	-	-
CORNEȘTI	2289	88	3,84	-	-	-	-
COSTEȘTII DIN VALE	920	48	5,22	-	-	-	-
CREVEDIA	1451	65	4,48	8	0,55	-	-
CRÎNGURILE	1074	56	5,21	1	0,09	1	0,09
DĂRMĂNEȘTI	1028	67	6,52	1	0,10	1	0,10
DOBRA	858	38	4,43	1	0,12	-	-
DOICEȘTI	571	14	2,45	-	-	-	-
DRAGODANA	1941	127	6,54	1	0,05	-	-
DRAGOMIREȘTI	1972	108	5,48	-	-	-	-
FINTA	1005	31	3,08	1	0,10	-	-
GLODENI	1519	96	6,32	-	-	-	-
GURA FOII	766	32	4,18	-	-	-	-
GURA OCNIȚEI	1287	53	4,12	-	-	-	-
GURA ȘUȚII	911	43	4,72	1	0,11	1	0,11
HULUBEȘTI	1193	116	9,72	-	-	1	0,08
I. L. CARAGIALE	1360	75	5,51	-	-	-	-
IEDERA	1547	149	9,63	-	-	2	0,13
LUCIENI	1130	87	7,70	2	0,18	1	0,09

67. Șeful exploatației agricole, după nivelul de instruire și ponderea fiecărui nivel de instruire în total, pentru grupa de vârstă "sub 35 de ani", pe localități - continuare

Municipii, Orașe și Comune	Șeful exploatației agricole TOTAL (număr)	Sub 35 de ani					
		Numai cu experiență practică agricolă		Pregătire agricolă de bază		Pregătire agricolă completă	
		Total grupă (număr)	% din TOTAL	Total grupă (număr)	% din TOTAL	Total grupă (număr)	% din TOTAL
LUDEȘTI	1236	64	5,18	1	0,08	-	-
LUNGULEȚU	1728	152	8,80	10	0,58	3	0,17
MALU CU FLORI	1142	54	4,73	1	0,09	-	-
MĂNEȘTI	1240	103	8,31	7	0,56	-	-
MĂTĂSARU	1400	62	4,43	2	0,14	1	0,07
MOGOȘANI	1615	86	5,33	2	0,12	1	0,06
MOROENI	1404	84	5,98	1	0,07	-	-
MORTENI	731	39	5,34	-	-	4	0,55
MOȚĂIENI	759	34	4,48	-	-	-	-
NICULEȘTI	845	33	3,91	-	-	1	0,12
NUCET	1227	61	4,97	10	0,81	-	-
OCNIȚA	1250	30	2,40	-	-	-	-
ODOBEȘTI	1972	106	5,38	1	0,05	-	-
PERȘINARI	550	39	7,09	-	-	-	-
PETREȘTI	2023	121	5,98	-	-	1	0,05
PIETRARI	1081	89	8,23	2	0,19	1	0,09
PIETROȘIȚA	595	15	2,52	-	-	-	-
POIANA	1223	125	10,22	9	0,74	4	0,33
POTLOGI	1855	127	6,85	3	0,16	3	0,16
PRODULEȘTI	948	49	5,17	2	0,21	1	0,11
PUCHENI	855	55	6,43	-	-	-	-
RACIU	954	65	6,81	-	-	-	-
RĂSCĂEȚI	903	72	7,97	24	2,66	3	0,33
RÂU ALB	1105	64	5,79	-	-	-	-
RĂZVAD	1418	58	4,09	1	0,07	-	-
RUNCU	1515	85	5,61	-	-	-	-
SĂLCIOARA	1507	86	5,71	-	-	1	0,07
ȘELARU	1463	88	6,02	9	0,62	5	0,34
SLOBOZIA MOARĂ	654	86	13,15	-	-	2	0,31
ȘOTÎNGA	1376	63	4,58	-	-	-	-
TĂRTĂȘEȘTI	1674	157	9,38	1	0,06	2	0,12
TĂTĂRANI	2215	155	7,00	8	0,36	-	-
ULIEȘTI	752	38	5,05	-	-	-	-
ULMI	1379	71	5,15	1	0,07	-	-
VĂCĂREȘTI	1593	160	10,04	1	0,06	-	-
VALEA LUNGĂ	2502	143	5,72	1	0,04	-	-
VALEA MARE	529	25	4,73	-	-	-	-
VĂLENI-DÎMBOVIȚA	1255	74	5,90	-	-	-	-
VÎRFURI	1028	41	3,99	-	-	-	-
VIȘINA	1673	179	10,70	2	0,12	1	0,06
VIȘINEȘTI	1701	216	12,70	-	-	1	0,06
VLĂDENI	451	12	2,66	-	-	-	-
VOINEȘTI	2551	286	11,21	52	2,04	2	0,08
VULCANĂ-BĂI	1389	77	5,54	-	-	1	0,07
VULCANĂ-PANDELE	855	45	5,26	-	-	1	0,12

68. Șeful exploatației agricole, după nivelul de instruire și ponderea fiecărui nivel de instruire în total, pentru grupa de vârstă "între 35 și 54 de ani", pe localități

Municipii, Orașe și Comune	Șeful exploatației agricole TOTAL (număr)	Între 35 și 54 de ani					
		Numai cu experiență practică agricolă		Pregătire agricolă de bază		Pregătire agricolă completă	
		Total grupă (număr)	% din TOTAL	Total grupă (număr)	% din TOTAL	Total grupă (număr)	% din TOTAL
TOTAL JUDEȚ	113062	36428	32,22	4370	3,87	173	0,15
MUNICIPIUL TÂRGOVIȘTE	1116	308	27,60	12	1,08	1	0,09
MUNICIPIUL MORENI	447	121	27,07	-	-	1	0,22
ORAȘ FIENI	886	266	30,02	-	-	2	0,23
ORAȘ GĂEȘTI	1647	498	30,24	16	0,97	2	0,12
ORAȘ PUCIOASA	1828	609	33,32	12	0,66	2	0,11
ORAȘ RĂCARI	1047	274	26,17	63	6,02	4	0,38
ORAȘ TITU	984	281	28,56	68	6,91	2	0,20
ANINOASA	1648	565	34,28	6	0,36	3	0,18
BĂLENI	1451	465	32,05	167	11,51	1	0,07
BĂRBULEȚU	1125	343	30,49	19	1,69	1	0,09
BEZDEAD	2462	750	30,46	7	0,28	2	0,08
BILCIUREȘTI	419	118	28,16	33	7,88	2	0,48
BRĂNEȘTI	814	285	35,01	3	0,37	1	0,12
BRANIȘTEA	1296	367	28,32	57	4,40	4	0,31
BREZOAIELE	1485	397	26,73	186	12,53	2	0,13
BUCIUMENI	1442	406	28,16	11	0,76	-	-
BUCȘANI	1947	744	38,21	45	2,31	1	0,05
BUTIMANU	284	88	30,99	4	1,41	2	0,70
CÂNDEȘTI	1864	595	31,92	137	7,35	5	0,27
CIOCĂNEȘTI	1115	402	36,05	14	1,26	-	-
COBIA	1122	354	31,55	4	0,36	-	-
COJASCA	210	68	32,38	9	4,29	-	-
COMIȘANI	1900	682	35,89	30	1,58	6	0,32
CONȚEȘTI	1105	385	34,84	34	3,08	1	0,09
CORBII MARI	1741	660	37,91	65	3,73	1	0,06
CORNĂȚELU	734	177	24,11	32	4,36	3	0,41
CORNEȘTI	2289	723	31,59	48	2,10	4	0,17
COSTEȘTII DIN VALE	920	265	28,80	92	10,00	1	0,11
CREVEDIA	1451	534	36,80	45	3,10	10	0,69
CRÎNGURILE	1074	316	29,42	51	4,75	-	-
DĂRMĂNEȘTI	1028	333	32,39	13	1,26	3	0,29
DOBRA	858	278	32,40	31	3,61	3	0,35
DOICEȘTI	571	151	26,44	3	0,53	3	0,53
DRAGODANA	1941	593	30,55	153	7,88	2	0,10
DRAGOMIREȘTI	1972	592	30,02	57	2,89	2	0,10
FINTA	1005	334	33,23	48	4,78	3	0,30
GLODENI	1519	527	34,69	5	0,33	1	0,07
GURA FOII	766	197	25,72	16	2,09	-	-
GURA OCNIȚEI	1287	407	31,62	2	0,16	1	0,08
GURA ȘUȚII	911	231	25,36	99	10,87	2	0,22
HULUBEȘTI	1193	394	33,03	1	0,08	-	-
I. L. CARAGIALE	1360	411	30,22	5	0,37	2	0,15
IEDERA	1547	621	40,14	3	0,19	2	0,13
LUCIENI	1130	383	33,89	53	4,69	2	0,18

68. Șeful exploatației agricole, după nivelul de instruire și ponderea fiecărui nivel de instruire în total, pentru grupa de vârstă "între 35 și 54 de ani", pe localități - continuare

Municipii, Orașe și Comune	Șeful exploatației agricole TOTAL (număr)	Între 35 și 54 de ani					
		Numai cu experiență practică agricolă		Pregătire agricolă de bază		Pregătire agricolă completă	
		Total grupă (număr)	% din TOTAL	Total grupă (număr)	% din TOTAL	Total grupă (număr)	% din TOTAL
LUDEȘTI	1236	399	32,28	16	1,29	2	0,16
LUNGULEȚU	1728	565	32,70	176	10,19	2	0,12
MALU CU FLORI	1142	384	33,63	23	2,01	1	0,09
MĂNEȘTI	1240	446	35,97	13	1,05	4	0,32
MĂTĂSARU	1400	369	26,36	51	3,64	2	0,14
MOGOȘANI	1615	479	29,66	182	11,27	-	-
MOROENI	1404	457	32,55	48	3,42	4	0,28
MORTENI	731	286	39,12	31	4,24	3	0,41
MOȚĂIENI	759	228	30,04	1	0,13	-	-
NICULEȘTI	845	329	38,93	7	0,83	1	0,12
NUCET	1227	330	26,89	138	11,25	2	0,16
OCNIȚA	1250	333	26,64	8	0,64	1	0,08
ODOBEȘTI	1972	690	34,99	100	5,07	4	0,20
PERȘINARI	550	178	32,36	14	2,55	4	0,73
PETREȘTI	2023	587	29,02	186	9,19	5	0,25
PIETRARI	1081	411	38,02	39	3,61	-	-
PIETROȘIȚA	595	188	31,60	6	1,01	1	0,17
POIANA	1223	400	32,71	107	8,75	1	0,08
POTLOGI	1855	593	31,97	95	5,12	1	0,05
PRODULEȘTI	948	306	32,28	42	4,43	1	0,11
PUCHENI	855	269	31,46	19	2,22	-	-
RACIU	954	356	37,32	11	1,15	-	-
RĂSCĂEȚI	903	234	25,91	167	18,49	1	0,11
RÂU ALB	1105	365	33,03	59	5,34	1	0,09
RĂZVAD	1418	439	30,96	8	0,56	-	-
RUNCU	1515	505	33,33	26	1,72	2	0,13
SĂLCIOARA	1507	490	32,51	43	2,85	-	-
ȘELARU	1463	479	32,74	118	8,07	4	0,27
SLOBOZIA MOARĂ	654	234	35,78	84	12,84	-	-
ȘOTÎNGA	1376	468	34,01	3	0,22	1	0,07
TĂRTĂȘEȘTI	1674	641	38,29	37	2,21	8	0,48
TĂTĂRANI	2215	706	31,87	29	1,31	2	0,09
ULIEȘTI	752	244	32,45	29	3,86	2	0,27
ULMI	1379	473	34,30	33	2,39	1	0,07
VĂCĂREȘTI	1593	630	39,55	34	2,13	3	0,19
VALEA LUNGĂ	2502	812	32,45	-	-	1	0,04
VALEA MARE	529	137	25,90	12	2,27	-	-
VĂLENI-DÎMBOVIȚA	1255	395	31,47	145	11,55	2	0,16
VÎRFURI	1028	329	32,00	1	0,10	-	-
VIȘINA	1673	599	35,80	139	8,31	3	0,18
VIȘINEȘTI	1701	538	31,63	7	0,41	-	-
VLĂDENI	451	133	29,49	44	9,76	-	-
VOINEȘTI	2551	759	29,75	258	10,11	7	0,27
VULCANA-BĂI	1389	473	34,05	19	1,37	1	0,07
VULCANA-PANDELE	855	264	30,88	3	0,35	5	0,58

69. Șeful exploatației agricole, după nivelul de instruire și ponderea fiecărui nivel de instruire în total, pentru grupa de vârstă "55 de ani și peste", pe macroregiuni, regiuni de dezvoltare și județe

Municipii, Orașe și Comune	Șeful exploatației agricole TOTAL (număr)	55 de ani și peste					
		Numai cu experiență practică agricolă		Pregătire agricolă de bază		Pregătire agricolă completă	
		Total grupă (număr)	% din TOTAL	Total grupă (număr)	% din TOTAL	Total grupă (număr)	% din TOTAL
TOTAL JUDEȚ	113062	63703	56,34	788	0,70	262	0,23
MUNICIPIUL TÂRGOVIȘTE	1116	744	66,67	4	0,36	9	0,81
MUNICIPIUL MORENI	447	314	70,25	1	0,22	1	0,22
ORAȘ FIENI	886	572	64,56	1	0,11	1	0,11
ORAȘ GĂEȘTI	1647	1055	64,06	5	0,30	7	0,43
ORAȘ PUCIOASA	1828	1104	60,39	2	0,11	-	-
ORAȘ RĂCARI	1047	636	60,74	12	1,15	2	0,19
ORAȘ TITU	984	574	58,33	1	0,10	4	0,41
ANINOASA	1648	1014	61,53	4	0,24	3	0,18
BĂLENI	1451	716	49,35	8	0,55	3	0,21
BĂRBULEȚU	1125	662	58,84	9	0,80	-	-
BEZDEAD	2462	1560	63,36	-	-	3	0,12
BILCIUREȘTI	419	221	52,74	20	4,77	5	1,19
BRĂNEȘTI	814	483	59,34	1	0,12	-	-
BRANIȘTEA	1296	800	61,73	15	1,16	2	0,15
BREZOAIE	1485	754	50,77	10	0,67	4	0,27
BUCIUMENI	1442	958	66,44	3	0,21	3	0,21
BUCȘANI	1947	1016	52,18	3	0,15	-	-
BUTIMANU	284	171	60,21	2	0,70	2	0,70
CÎNDEȘTI	1864	881	47,26	33	1,77	10	0,54
CIOCĂNEȘTI	1115	657	58,92	2	0,18	-	-
COBIA	1122	667	59,45	-	-	3	0,27
COJASCA	210	112	53,33	2	0,95	1	0,48
COMIȘANI	1900	990	52,11	9	0,47	8	0,42
CONȚEȘTI	1105	604	54,66	2	0,18	3	0,27
CORBII MARI	1741	892	51,23	7	0,40	3	0,17
CORNĂȚELU	734	446	60,76	30	4,09	4	0,54
CORNEȘTI	2289	1409	61,56	10	0,44	7	0,31
COSTEȘTI DIN VALE	920	508	55,22	5	0,54	1	0,11
CREVEDIA	1451	752	51,83	25	1,72	12	0,83
CRÎNGURILE	1074	639	59,50	7	0,65	3	0,28
DĂRMĂNEȘTI	1028	606	58,95	3	0,29	1	0,10
DOBRA	858	490	57,11	15	1,75	2	0,23
DOICEȘTI	571	397	69,53	2	0,35	1	0,18
DRAGODANA	1941	1057	54,46	6	0,31	2	0,10
DRAGOMIREȘTI	1972	1209	61,31	3	0,15	1	0,05
FINTA	1005	581	57,81	6	0,60	1	0,10
GLODENI	1519	889	58,53	-	-	1	0,07
GURA FOII	766	518	67,62	-	-	3	0,39
GURA OCNITEI	1287	824	64,02	-	-	-	-
GURA ȘUȚII	911	516	56,64	14	1,54	4	0,44
HULUBEȘTI	1193	678	56,83	-	-	3	0,25
I. L. CARAGIALE	1360	865	63,60	1	0,07	1	0,07
IEDERA	1547	769	49,71	-	-	1	0,06
LUCIENI	1130	598	52,92	3	0,27	1	0,09

69. Șeful exploatației agricole, după nivelul de instruire și ponderea fiecărui nivel de instruire în total, pentru grupa de vârstă "55 de ani și peste", pe macroregiuni, regiuni de dezvoltare și județe - continuare

Municipii, Orașe și Comune	Șeful exploatației agricole TOTAL (număr)	55 de ani și peste					
		Numai cu experiență practică agricolă		Pregătire agricolă de bază		Pregătire agricolă completă	
		Total grupă (număr)	% din TOTAL	Total grupă (număr)	% din TOTAL	Total grupă (număr)	% din TOTAL
LUDEȘTI	1236	737	59,63	15	1,21	2	0,16
LUNGULEȚU	1728	810	46,88	7	0,41	3	0,17
MALU CU FLORI	1142	657	57,53	20	1,75	2	0,18
MĂNEȘTI	1240	654	52,74	13	1,05	-	-
MĂTĂSARU	1400	893	63,79	20	1,43	-	-
MOGOȘANI	1615	857	53,07	4	0,25	4	0,25
MOROENI	1404	804	57,26	2	0,14	4	0,28
MORTENI	731	367	50,21	-	-	1	0,14
MOȚĂIENI	759	495	65,22	1	0,13	-	-
NICULEȘTI	845	469	55,50	4	0,47	1	0,12
NUCET	1227	645	52,57	36	2,93	5	0,41
OCNIȚA	1250	875	70,00	2	0,16	1	0,08
ODOBEȘTI	1972	1057	53,60	5	0,25	9	0,46
PERȘINARI	550	311	56,55	2	0,36	2	0,36
PETREȘTI	2023	1116	55,17	4	0,20	3	0,15
PIETRARI	1081	530	49,03	8	0,74	1	0,09
PIETROȘIȚA	595	383	64,37	-	-	2	0,34
POIANA	1223	554	45,30	17	1,39	6	0,49
POTLOGI	1855	1004	54,12	18	0,97	11	0,59
PRODULEȘTI	948	517	54,54	30	3,16	-	-
PUCHENI	855	508	59,42	3	0,35	1	0,12
RACIU	954	520	54,51	2	0,21	-	-
RĂSCĂEȚI	903	351	38,87	45	4,98	6	0,66
RÂU ALB	1105	613	55,48	2	0,18	1	0,09
RĂZVAD	1418	907	63,96	-	-	5	0,35
RUNCU	1515	894	59,01	1	0,07	2	0,13
SĂLCIOARA	1507	828	54,94	51	3,38	8	0,53
ȘELARU	1463	728	49,76	27	1,85	5	0,34
SLOBOZIA MOARĂ	654	246	37,61	1	0,15	1	0,15
ȘOTÎNGA	1376	840	61,05	-	-	1	0,07
TĂRTĂȘEȘTI	1674	810	48,39	7	0,42	11	0,66
TĂTĂRANI	2215	1310	59,14	3	0,14	2	0,09
ULIEȘTI	752	422	56,12	12	1,60	5	0,66
ULMI	1379	798	57,87	-	-	2	0,15
VĂCĂREȘTI	1593	762	47,83	3	0,19	-	-
VALEA LUNGĂ	2502	1538	61,47	5	0,20	2	0,08
VALEA MARE	529	352	66,54	1	0,19	2	0,38
VĂLENI-DÎMBOVIȚA	1255	633	50,44	2	0,16	4	0,32
VÎRFURI	1028	650	63,23	4	0,39	3	0,29
VIȘINA	1673	746	44,59	2	0,12	2	0,12
VIȘINEȘTI	1701	936	55,03	1	0,06	2	0,12
VLĂDENI	451	262	58,09	-	-	-	-
VOINEȘTI	2551	1071	41,98	105	4,12	11	0,43
VULCANA-BĂI	1389	803	57,81	15	1,08	-	-
VULCANA-PANDELE	855	532	62,22	2	0,23	3	0,35

70. Exploatații agricole (număr) cu persoane care au lucrat în agricultură,

Municipii, Orașe și Comune	Exploatații agricole fără personalitate juridică			Exploatații agricole		
	Exploatație agricolă individuală	Persoană fizică autorizată, întreprindere individuală	Întreprindere familială	Regie autonoma	Societate/ asociație agricolă (Legea 36/1991)	Societate comercială cu capital majoritar privat (Legea 31/1990)
TOTAL JUDEȚ	107943	3214	1270	2	123	298
MUNICIPIUL TÂRGOVIȘTE	1097	7	2	-	-	9
MUNICIPIUL MORENI	446	-	-	-	-	-
ORAȘ FIENI	883	1	1	-	-	-
ORAȘ GĂEȘTI	1599	34	8	-	-	4
ORAȘ PUCIOASA	1822	-	-	-	-	5
ORAȘ RĂCARI	965	63	8	-	6	2
ORAȘ TITU	898	49	10	-	1	22
ANINOASA	1635	2	3	-	-	2
BĂLENI	1262	161	14	-	2	9
BĂRBULEȚU	999	56	66	-	1	1
BEZDEAD	2452	5	-	-	-	-
BILCIUREȘTI	405	6	1	-	-	3
BRĂNEȘTI	810	1	1	-	-	-
BRANIȘTEA	1281	6	5	-	2	-
BREZOAELE	1245	183	48	-	2	6
BUCIUMENI	1424	11	1	-	-	3
BUCȘANI	1892	44	3	1	2	3
BUTIMANU	267	12	1	-	1	3
CÎNDEȘTI	1758	60	42	-	-	2
CIOCĂNEȘTI	1105	1	2	-	1	4
COBIA	1095	19	6	-	-	1
COJASCA	191	12	-	-	2	5
COMIȘANI	1863	16	8	-	9	2
CONȚEȘTI	1012	72	5	-	2	9
CORBII MARI	1666	39	20	-	5	9
CORNĂȚELU	713	14	1	-	-	3
CORNEȘTI	2265	12	2	-	2	5
COSTEȘTII DIN VALE	891	7	-	-	2	14
CREVEDIA	1430	7	2	-	8	4
CRÎNGURILE	1009	39	17	-	-	7
DĂRMĂNEȘTI	1009	12	3	-	-	3
DOBRA	825	22	5	-	2	2
DOICEȘTI	563	3	2	-	-	2
DRAGODANA	1734	121	82	-	1	2
DRAGOMIREȘTI	1887	57	16	-	-	6
FINTA	979	10	9	-	-	5
GLODENI	1517	-	-	-	-	-
GURA FOII	738	16	8	-	-	2
GURA OCNIȚEI	1272	6	-	-	-	7
GURA ȘUȚII	810	68	27	-	1	3
HULUBEȘTI	1189	2	1	-	-	-
I. L. CARAGIALE	1343	6	2	-	3	4
IEDERA	1540	2	-	-	1	1
LUCIENI	1062	45	18	-	-	1

Notă: În numărul de persoane nu a fost inclus numărul de persoane care au lucrat temporar și cele angajate de la terți.

după statutul juridic al exploatațiilor agricole, pe localități

cu personalitate juridică							TOTAL	Municipii, Orașe și Comune
Societate comercială cu capital majoritar de stat (Legea 31/ 1990)	Institut/ stațiune de cercetare, unitate școlară cu profil agricol (liceu)	Consiliu local/ primărie	Alte instituții publice	Unitate cooperatistă	Alte tipuri (fundație, așezământ religios, școală etc.)			
3	4	86	6	1	112	113062	TOTAL JUDEȚ	
-	-	1	-	-	-	1116	MUNICIPIUL TÂRGOVIȘTE	
-	-	1	-	-	-	447	MUNICIPIUL MORENI	
-	-	1	-	-	-	886	ORAȘ FIENI	
-	1	1	-	-	-	1647	ORAȘ GĂEȘTI	
-	-	1	-	-	-	1828	ORAȘ PUCIOASA	
-	-	1	1	-	1	1047	ORAȘ RĂCARI	
-	-	1	-	-	3	984	ORAȘ TITU	
-	-	1	-	-	5	1648	ANINOASA	
-	-	1	1	-	1	1451	BĂLENI	
-	-	1	-	-	1	1125	BĂRBULEȚU	
-	-	2	-	-	3	2462	BEZDEAD	
-	1	1	-	-	2	419	BILCIUREȘTI	
-	-	1	-	-	1	814	BRĂNEȘTI	
-	-	1	-	-	1	1296	BRANIȘTEA	
-	-	-	-	1	-	1485	BREZOELE	
-	-	1	-	-	2	1442	BUCIUMENI	
-	-	1	-	-	1	1947	BUCȘANI	
-	-	-	-	-	-	284	BUTIMANU	
-	-	1	-	-	1	1864	CÂNDEȘTI	
-	-	1	-	-	1	1115	CIOCĂNEȘTI	
-	-	1	-	-	-	1122	COBIA	
-	-	-	-	-	-	210	COJASCA	
-	-	1	-	-	1	1900	COMIȘANI	
-	-	1	-	-	4	1105	CONȚEȘTI	
-	-	1	-	-	1	1741	CORBII MARI	
-	-	1	-	-	2	734	CORNĂȚELU	
-	-	1	-	-	2	2289	CORNEȘTI	
1	-	1	-	-	4	920	COSTEȘTII DIN VALE	
-	-	-	-	-	-	1451	CREVEDIA	
-	-	-	-	-	2	1074	CRÎNGURILE	
-	-	1	-	-	-	1028	DĂRMĂNEȘTI	
-	-	1	-	-	1	858	DOBRA	
-	-	1	-	-	-	571	DOICEȘTI	
-	-	1	-	-	-	1941	DRAGODANA	
-	-	1	-	-	5	1972	DRAGOMIREȘTI	
-	-	1	-	-	1	1005	FINTA	
-	-	1	-	-	1	1519	GLODENI	
-	-	2	-	-	-	766	GURA FOII	
-	-	1	-	-	1	1287	GURA OCNIȚEI	
-	-	1	-	-	1	911	GURA ȘUȚII	
-	-	1	-	-	-	1193	HULUBEȘTI	
1	-	1	-	-	-	1360	I. L. CARAGIALE	
-	-	1	-	-	2	1547	IEDERA	
-	-	1	-	-	3	1130	LUCIENI	

70. Exploatații agricole (număr) cu persoane care au lucrat în agricultură,

Municipii, Orașe și Comune	Exploatații agricole fără personalitate juridică			Exploatații agricole		
	Exploatație agricolă individuală	Persoană fizică autorizată, întreprindere individuală	Întreprindere familială	Regie autonoma	Societate/ asociație agricolă (Legea 36/1991)	Societate comercială cu capital majoritar privat (Legea 31/1990)
LUDEȘTI	1217	10	8	-	-	-
LUNGULEȚU	1409	250	55	-	8	2
MALU CU FLORI	1092	30	15	-	-	2
MĂNEȘTI	1218	14	4	-	-	1
MĂTĂSARU	1340	36	23	-	-	-
MOGOȘANI	1487	81	45	-	-	-
MOROENI	1374	13	1	-	1	12
MORTENI	674	36	9	-	8	1
MOȚĂIENI	750	5	1	-	-	1
NICULEȘTI	830	4	1	-	-	6
NUCET	1129	54	36	-	-	2
OCNIȚA	1240	7	1	-	-	-
ODOBEȘTI	1918	38	9	-	-	5
PERȘINARI	490	36	21	-	1	1
PETREȘTI	1892	73	18	-	21	12
PIETRARI	983	45	52	-	-	-
PIETROȘIȚA	589	2	1	-	-	1
POIANA	1103	107	8	-	1	3
POTLOGI	1781	55	15	-	-	3
PRODULEȘTI	922	14	8	-	2	-
PUCHENI	820	14	17	-	1	-
RACIU	881	31	36	-	2	-
RĂSCĂEȚI	770	59	70	-	1	2
RÂU ALB	1065	22	17	-	-	-
RĂZVAD	1395	13	5	-	-	4
RUNCU	1490	14	5	-	-	3
SĂLCIOARA	1474	19	5	-	2	4
ȘELARU	1385	31	40	-	3	2
SLOBOZIA MOARĂ	415	198	25	-	-	16
ȘOTÎNGA	1372	1	1	-	-	1
TĂRTĂȘEȘTI	1630	27	3	-	-	9
TĂTĂRANI	2166	33	15	-	-	-
ULIEȘTI	694	37	7	-	8	-
ULMI	1337	16	10	-	3	10
VĂCĂREȘTI	1525	48	17	-	-	1
VALEA LUNGĂ	2497	1	-	1	-	-
VALEA MARE	506	12	5	-	-	5
VĂLENI-DÎMBOVIȚA	1001	142	108	-	1	2
VÎRFURI	991	35	-	-	-	-
VIȘINA	1554	100	10	-	2	6
VIȘINEȘTI	1692	3	3	-	1	-
VLĂDENI	442	3	3	-	-	-
VOINEȘTI	2331	123	86	-	1	6
VULCANA-BĂI	1380	3	1	-	-	-
VULCANA-PANDELE	844	10	-	-	-	-

Notă: În numărul de persoane nu a fost inclus numărul de persoane care au lucrat temporar și cele angajate de la terți.

după statutul juridic al exploatațiilor agricole, pe localități - continuare

cu personalitate juridică							
Societate comercială cu capital majoritar de stat (Legea 31/ 1990)	Institut/ stațiune de cercetare, unitate școlară cu profil agricol (liceu)	Consiliu local/ primărie	Alte instituții publice	Unitate cooperatistă	Alte tipuri (fundație, așezământ religios, școală etc.)	TOTAL	Municipii, Orașe și Comune
-	-	1	-	-	-	1236	LUDEȘTI
-	-	1	-	-	3	1728	LUNGULEȚU
-	-	1	-	-	2	1142	MALU CU FLORI
-	-	1	-	-	2	1240	MĂNEȘTI
-	-	1	-	-	-	1400	MĂTĂSARU
-	-	1	-	-	1	1615	MOGOȘANI
-	-	1	1	-	1	1404	MOROENI
-	-	-	-	-	3	731	MORTENI
-	-	1	1	-	-	759	MOȚĂIENI
-	-	1	-	-	3	845	NICULEȘTI
-	1	1	1	-	3	1227	NUCET
-	-	1	-	-	1	1250	OCNIȚA
-	-	1	-	-	1	1972	ODOBEȘTI
-	-	-	-	-	1	550	PERȘINARI
1	-	1	-	-	5	2023	PETREȘTI
-	-	1	-	-	-	1081	PIETRARI
-	-	1	-	-	1	595	PIETROȘIȚA
-	-	1	-	-	-	1223	POIANA
-	-	1	-	-	-	1855	POTLOGI
-	-	1	-	-	1	948	PRODULEȘTI
-	-	3	-	-	-	855	PUCHENI
-	-	1	-	-	3	954	RACIU
-	-	1	-	-	-	903	RÂSCĂEȚI
-	-	1	-	-	-	1105	RÂU ALB
-	-	1	-	-	-	1418	RĂZVAD
-	-	1	-	-	2	1515	RUNCU
-	-	1	-	-	2	1507	SÂLCIOARA
-	-	1	-	-	1	1463	ȘELARU
-	-	-	-	-	-	654	SLOBOZIA MOARĂ
-	-	1	-	-	-	1376	ȘOTÎNGA
-	-	1	-	-	4	1674	TĂRTĂȘEȘTI
-	-	1	-	-	-	2215	TĂTĂRANI
-	-	1	1	-	4	752	ULIEȘTI
-	-	1	-	-	2	1379	ULMI
-	-	1	-	-	1	1593	VĂCĂREȘTI
-	-	1	-	-	2	2502	VALEA LUNGĂ
-	-	1	-	-	-	529	VALEA MARE
-	-	1	-	-	-	1255	VĂLENI-DÎMBOVIȚA
-	-	1	-	-	1	1028	VÎRFURI
-	-	1	-	-	-	1673	VIȘINA
-	-	1	-	-	1	1701	VIȘINEȘTI
-	-	1	-	-	2	451	VLĂDENI
-	1	1	-	-	2	2551	VOINEȘTI
-	-	2	-	-	3	1389	VULCANA-BĂI
-	-	1	-	-	-	855	VULCANA-PANDELE

71. Persoane (număr total) care au lucrat în agricultură,

Municipii, Orașe și Comune	Exploatații agricole fără personalitate juridică			Exploatații agricole		
	Exploatație agricolă individuală	Persoană fizică autorizată, întreprindere individuală	Întreprindere familială	Regie autonoma	Societate/ asociație agricolă (Legea 36/1991)	Societate comercială cu capital majoritar privat (Legea 31/1990)
TOTAL JUDEȚ	174027	4748	2048	7	238	1361
MUNICIPIUL TÂRGOVIȘTE	1997	7	2	-	-	13
MUNICIPIUL MORENI	789	-	-	-	-	-
ORAȘ FIENI	1651	2	4	-	-	-
ORAȘ GĂEȘTI	3523	60	23	-	-	10
ORAȘ PUCIOASA	2934	-	-	-	-	8
ORAȘ RĂCARI	1664	77	10	-	8	10
ORAȘ TITU	1280	49	10	-	1	22
ANINOASA	2071	2	5	-	-	2
BĂLENI	3142	267	25	-	2	22
BĂRBULEȚU	1461	82	106	-	1	1
BEZDEAD	3116	8	-	-	-	-
BILCIUREȘTI	827	7	1	-	-	16
BRĂNEȘTI	1516	2	5	-	-	-
BRANIȘTEA	2498	8	10	-	17	-
BREZOAELE	2292	216	61	-	4	13
BUCIUMENI	2473	16	2	-	-	4
BUCȘANI	3520	50	4	6	8	10
BUTIMANU	525	35	4	-	2	4
CÎNDEȘTI	2391	71	69	-	-	4
CIOCĂNEȘTI	1403	1	2	-	1	7
COBIA	1454	23	6	-	-	1
COJASCA	325	16	-	-	3	8
COMIȘANI	3507	28	15	-	22	2
CONȚEȘTI	1779	98	5	-	5	57
CORBII MARI	2652	55	26	-	5	31
CORNĂȚELU	847	16	2	-	-	18
CORNEȘTI	3235	19	4	-	2	11
COSTEȘTII DIN VALE	1309	10	-	-	2	23
CREVEDIA	1852	7	5	-	19	409
CRÎNGURILE	1498	40	25	-	-	18
DĂRMĂNEȘTI	2036	15	6	-	-	10
DOBRA	1771	36	9	-	13	7
DOICEȘTI	1067	5	2	-	-	2
DRAGODANA	3080	128	99	-	1	108
DRAGOMIREȘTI	3052	70	18	-	-	7
FINTA	2021	13	15	-	-	22
GLODENI	3114	-	-	-	-	-
GURA FOII	1260	32	10	-	-	5
GURA OCNIȚEI	1830	6	-	-	-	11
GURA ȘUȚII	1452	84	39	-	1	13
HULUBEȘTI	1502	3	2	-	-	-
I. L. CARAGIALE	2319	9	4	-	3	38
IEDERA	2407	3	-	-	1	1
LUCIENI	1441	56	23	-	-	1

Notă: În numărul de persoane nu a fost inclus numărul de persoane care au lucrat temporar și cele angajate de la terți.

după statutul juridic al exploatațiilor agricole, pe localități

cu personalitate juridică							TOTAL	Municipii, Orașe și Comune
Societate comercială cu capital majoritar de stat (Legea 31/1990)	Institut/ stațiune de cercetare, unitate școlară cu profil agricol (liceu)	Consiliu local/ primărie	Alte instituții publice	Unitate cooperatistă	Alte tipuri (fundație, așezământ religios, școală etc.)			
3	24	122	9	1	162	182750	TOTAL JUDEȚ	
-	-	1	-	-	-	2020	MUNICIPIUL TÂRGOVIȘTE	
-	-	1	-	-	-	790	MUNICIPIUL MORENI	
-	-	1	-	-	-	1658	ORAȘ FIENI	
-	4	1	-	-	-	3621	ORAȘ GĂEȘTI	
-	-	1	-	-	-	2943	ORAȘ PUCIOASA	
-	-	1	2	-	1	1773	ORAȘ RĂCARI	
-	-	1	-	-	3	1366	ORAȘ TITU	
-	-	1	-	-	5	2086	ANINOASA	
-	-	1	2	-	1	3462	BĂLENI	
-	-	2	-	-	2	1655	BĂRBULEȚU	
-	-	2	-	-	3	3129	BEZDEAD	
-	8	11	-	-	5	875	BILCIUREȘTI	
-	-	1	-	-	1	1525	BRĂNEȘTI	
-	-	1	-	-	1	2535	BRANIȘTEA	
-	-	-	-	1	-	2587	BREZOELE	
-	-	1	-	-	2	2498	BUCIUMENI	
-	-	2	-	-	1	3601	BUCȘANI	
-	-	-	-	-	-	570	BUTIMANU	
-	-	4	-	-	1	2540	CÂNDEȘTI	
-	-	1	-	-	1	1416	CIOCĂNEȘTI	
-	-	1	-	-	-	1485	COBIA	
-	-	-	-	-	-	352	COJASCA	
-	-	2	-	-	1	3577	COMIȘANI	
-	-	1	-	-	6	1951	CONȚEȘTI	
-	-	1	-	-	1	2771	CORBII MARI	
-	-	1	-	-	2	886	CORNĂȚELU	
-	-	1	-	-	2	3274	CORNEȘTI	
1	-	3	-	-	4	1352	COSTEȘTII DIN VALE	
-	-	-	-	-	-	2292	CREVEDIA	
-	-	-	-	-	2	1583	CRÎNGURILE	
-	-	1	-	-	-	2068	DĂRMĂNEȘTI	
-	-	1	-	-	3	1840	DOBRA	
-	-	1	-	-	-	1077	DOICEȘTI	
-	-	1	-	-	-	3417	DRAGODANA	
-	-	1	-	-	6	3154	DRAGOMIREȘTI	
-	-	1	-	-	1	2073	FINTA	
-	-	2	-	-	5	3121	GLODENI	
-	-	2	-	-	-	1309	GURA FOII	
-	-	1	-	-	1	1849	GURA OCNIȚEI	
-	-	1	-	-	1	1591	GURA ȘUȚII	
-	-	1	-	-	-	1508	HULUBEȘTI	
1	-	1	-	-	-	2375	I. L. CARAGIALE	
-	-	2	-	-	3	2417	IEDERA	
-	-	2	-	-	5	1528	LUCIENI	

71. Persoane (număr total) care au lucrat în agricultură,

Municipii, Orașe și Comune	Exploatații agricole fără personalitate juridică			Exploatații agricole		
	Exploatație agricolă individuală	Persoană fizică autorizată, întreprindere individuală	Întreprindere familială	Regie autonomă	Societate/asociație agricolă (Legea 36/1991)	Societate comercială cu capital majoritar privat (Legea 31/1990)
LUDEȘTI	2348	32	18	-	-	-
LUNGULEȚU	3059	333	79	-	10	4
MALU CU FLORI	1774	54	28	-	-	6
MĂNEȘTI	2022	16	6	-	-	1
MĂTĂSARU	2323	65	50	-	-	-
MOGOȘANI	2198	123	61	-	-	-
MOROENI	1939	21	1	-	1	12
MORTENI	955	65	15	-	17	10
MOȚĂIENI	829	5	1	-	-	1
NICULEȘTI	1035	5	1	-	-	11
NUCET	2240	66	65	-	-	53
OCNIȚA	2169	13	2	-	-	-
ODOBEȘTI	2387	44	10	-	-	5
PERȘINARI	761	45	32	-	1	1
PETREȘTI	2512	75	22	-	21	21
PIETRARI	1443	53	94	-	-	-
PIETROȘIȚA	875	5	2	-	-	1
POIANA	1701	120	11	-	2	4
POTLOGI	2893	69	30	-	-	4
PRODULEȘTI	1764	29	17	-	7	-
PUCHENI	1138	18	24	-	1	-
RACIU	1811	40	65	-	3	-
RÂSCĂEȚI	1296	104	127	-	1	5
RÂU ALB	1447	38	24	-	-	-
RĂZVAD	2605	25	10	-	-	4
RUNCU	2595	21	10	-	-	7
SĂLCIOARA	2338	26	5	-	2	15
ȘELARU	2143	33	68	-	9	5
SLOBOZIA MOARĂ	738	481	57	-	-	16
ȘOTÎNGA	2576	4	1	-	-	1
TĂRTĂȘEȘTI	2248	43	4	-	-	143
TĂTĂRANI	3124	50	21	-	-	-
ULIEȘTI	1584	56	14	-	15	-
ULMI	2149	25	13	-	18	10
VĂCĂREȘTI	2191	50	19	-	-	35
VALEA LUNGĂ	3279	1	-	1	-	-
VALEA MARE	899	16	9	-	-	5
VĂLENI-DÎMBOVIȚA	1628	277	175	-	5	3
VÎRFURI	1496	70	-	-	-	-
VIȘINA	1833	143	15	-	2	15
VIȘINEȘTI	2089	6	3	-	1	-
VLĂDENI	442	3	3	-	-	-
VOINEȘTI	3596	227	177	-	1	14
VULCANA-BĂI	2131	4	1	-	-	-
VULCANA-PANDELE	1541	17	-	-	-	-

Notă: În numărul de persoane nu a fost inclus numărul de persoane care au lucrat temporar și cele angajate de la terți.

după statutul juridic al exploatațiilor agricole, pe localități - continuare

cu personalitate juridică							
Societate comercială cu capital majoritar de stat (Legea 31/1990)	Institut/ stațiune de cercetare, unitate școlară cu profil agricol (liceu)	Consiliu local/ primărie	Alte instituții publice	Unitate cooperatistă	Alte tipuri (fundație, așezământ religios, școală etc.)	TOTAL	Municipii, Orașe și Comune
-	-	1	-	-	-	2399	LUDEȘTI
-	-	1	-	-	6	3492	LUNGULEȚU
-	-	1	-	-	4	1867	MALU CU FLORI
-	-	1	-	-	2	2048	MĂNEȘTI
-	-	2	-	-	-	2440	MĂTĂSARU
-	-	2	-	-	1	2385	MOGOȘANI
-	-	1	2	-	1	1978	MOROENI
-	-	-	-	-	3	1065	MORTENI
-	-	1	1	-	-	838	MOȚĂIENI
-	-	4	-	-	4	1060	NICULEȘTI
-	2	1	1	-	8	2436	NUCET
-	-	1	-	-	1	2186	OCNIȚA
-	-	1	-	-	6	2453	ODOBEȘTI
-	-	-	-	-	1	841	PERȘINARI
1	-	1	-	-	5	2658	PETREȘTI
-	-	1	-	-	-	1591	PIETRARI
-	-	1	-	-	2	886	PIETROȘIȚA
-	-	1	-	-	-	1839	POIANA
-	-	1	-	-	-	2997	POTLOGI
-	-	1	-	-	1	1819	PRODULEȘTI
-	-	3	-	-	-	1184	PUCHENI
-	-	1	-	-	4	1924	RACIU
-	-	1	-	-	-	1534	RÂSCĂEȚI
-	-	3	-	-	-	1512	RÂU ALB
-	-	1	-	-	-	2645	RĂZVAD
-	-	2	-	-	4	2639	RUNCU
-	-	1	-	-	4	2391	SÂLCIOARA
-	-	1	-	-	1	2260	ȘELARU
-	-	-	-	-	-	1292	SLOBOZIA MOARĂ
-	-	1	-	-	-	2583	ȘOTÎNGA
-	-	1	-	-	4	2443	TĂRTĂȘEȘTI
-	-	1	-	-	-	3196	TĂTĂRANI
-	-	1	1	-	5	1676	ULIEȘTI
-	-	1	-	-	2	2218	ULMI
-	-	1	-	-	1	2297	VĂCĂREȘTI
-	-	1	-	-	2	3284	VALEA LUNGĂ
-	-	1	-	-	-	930	VALEA MARE
-	-	1	-	-	-	2089	VĂLENI-DÎMBOVIȚA
-	-	1	-	-	1	1568	VÎRFURI
-	-	1	-	-	-	2009	VIȘINA
-	-	2	-	-	1	2102	VIȘINEȘTI
-	-	1	-	-	2	451	VLĂDENI
-	10	4	-	-	9	4038	VOINEȘTI
-	-	5	-	-	7	2148	VULCANA-BĂI
-	-	1	-	-	-	1559	VULCANA-PANDELE

72. Persoane (număr total) care au lucrat în agricultură, pe grupe de vârstă, pe localități

Municipii, Orașe și Comune	Grupă de vârstă (ani împliniți)						TOTAL *)
	15 - 24	25 - 34	35 - 44	45 - 54	55 - 64	65 și peste	
TOTAL JUDEȚ	70872	6155	14510	26461	22223	42530	182750
MUNICIPIUL TÂRGOVIȘTE	908	34	118	203	270	487	2020
MUNICIPIUL MORENI	343	9	37	85	110	206	790
ORAȘ FIENI	775	41	72	196	187	387	1658
ORAȘ GĂEȘTI	1984	54	154	362	352	715	3621
ORAȘ PUCIOASA	1125	89	207	416	376	730	2943
ORAȘ RĂCARI	736	46	107	234	178	472	1773
ORAȘ TITU	395	41	121	230	196	383	1366
ANINOASA	441	50	208	366	319	702	2086
BĂLENI	2020	82	213	420	278	449	3462
BĂRBULEȚU	547	74	150	213	247	424	1655
BEZDEAD	685	122	261	498	474	1089	3129
BILCIUREȘTI	457	19	52	101	69	177	875
BRĂNEȘTI	717	35	104	185	175	309	1525
BRANIȘTEA	1245	45	150	278	266	551	2535
BREZOAIE	1131	103	180	405	246	522	2587
BUCIUMENI	1060	57	132	285	297	667	2498
BUCȘANI	1681	111	325	465	355	664	3601
BUTIMANU	287	14	27	67	61	114	570
CÎNDEȘTI	730	149	293	444	366	558	2540
CIOCĂNEȘTI	312	29	127	289	226	433	1416
COBIA	378	79	128	230	250	420	1485
COJASCA	144	16	28	49	30	85	352
COMIȘANI	1697	155	279	439	375	632	3577
CONȚEȘTI	857	65	144	276	175	434	1951
CORBII MARI	1046	97	233	493	312	590	2771
CORNĂȚELU	156	38	86	126	118	362	886
CORNEȘTI	992	81	246	529	411	1015	3274
COSTEȘTII DIN VALE	435	45	157	201	177	337	1352
CREVEDIA	851	64	185	404	302	486	2292
CRÎNGURILE	513	54	116	251	202	447	1583
DĂRMĂNEȘTI	1050	59	116	233	236	374	2068
DOBRA	986	35	106	206	179	328	1840
DOICEȘTI	507	13	48	109	108	292	1077
DRAGODANA	1494	110	241	507	343	722	3417
DRAGOMIREȘTI	1199	91	227	424	433	780	3154
FINTA	1071	29	132	253	195	393	2073
GLODENI	1616	82	176	357	329	561	3121
GURA FOII	545	30	60	153	178	343	1309
GURA OCNIȚEI	566	49	146	264	303	521	1849
GURA ȘUȚII	686	39	107	225	177	357	1591
HULUBEȘTI	346	86	126	269	218	463	1508
I. L. CARAGIALE	1024	66	156	262	258	609	2375
IEDERA	898	123	237	389	262	508	2417
LUCIENI	417	71	163	275	221	381	1528

*) În numărul de persoane nu a fost inclus numărul de persoane care au lucrat temporar și cele angajate de la terți.

72. Persoane (număr total) care au lucrat în agricultură, pe grupe de vârstă, pe localități - continuare

Municipii, Orașe și Comune	Grupă de vârstă (ani împliniți)						TOTAL ^{*)}
	15 - 24	25 - 34	35 - 44	45 - 54	55 - 64	65 și peste	
LUDEȘTI	1170	58	141	276	307	447	2399
LUNGULEȚU	1797	132	280	463	253	567	3492
MALU CU FLORI	729	51	138	270	245	434	1867
MĂNEȘTI	832	86	173	290	246	421	2048
MĂTĂSARU	1046	59	146	276	319	594	2440
MOGOȘANI	781	78	212	449	263	602	2385
MOROENI	588	71	210	299	279	531	1978
MORTENI	344	33	124	196	136	232	1065
MOȚĂIENI	84	29	79	150	179	317	838
NICULEȘTI	218	31	120	217	189	285	1060
NUCET	1217	63	161	309	241	445	2436
OCNIȚA	938	28	101	241	303	575	2186
ODOBEȘTI	496	92	277	517	351	720	2453
PERȘINARI	300	30	101	95	103	212	841
PETREȘTI	653	104	287	491	348	775	2658
PIETRARI	528	74	175	275	208	331	1591
PIETROȘIȚA	294	12	59	136	128	257	886
POIANA	657	97	200	308	194	383	1839
POTLOGI	1164	111	270	419	358	675	2997
PRODULEȘTI	875	48	114	235	188	359	1819
PUCHENI	344	40	105	183	176	336	1184
RACIU	983	52	137	230	197	325	1924
RĂSCĂEȚI	649	81	131	271	171	231	1534
RÂU ALB	417	54	146	279	209	407	1512
RĂZVAD	1231	55	163	284	279	633	2645
RUNCU	1136	73	170	363	330	567	2639
SĂLCIOARA	901	70	177	356	314	573	2391
ȘELARU	810	89	201	400	292	468	2260
SLOBOZIA MOARĂ	657	69	124	194	88	160	1292
ȘOTÎNGA	1213	57	176	296	361	480	2583
TĂRTĂȘEȘTI	789	140	264	422	296	532	2443
TĂTĂRANI	1014	130	290	447	454	861	3196
ULIEȘTI	928	34	104	171	151	288	1676
ULMI	843	68	193	314	306	494	2218
VĂCĂREȘTI	722	143	258	409	315	450	2297
VALEA LUNGĂ	805	121	277	536	472	1073	3284
VALEA MARE	407	19	49	100	111	244	930
VĂLENI-DÎMBOVIȚA	849	59	165	377	215	424	2089
VÎRFURI	541	40	124	206	202	455	1568
VIȘINA	377	141	275	466	282	468	2009
VIȘINEȘTI	463	155	208	337	312	627	2102
VLĂDENI	1	11	52	125	89	173	451
VOINEȘTI	1545	282	416	608	397	790	4038
VULCANA-BĂI	773	64	173	320	308	510	2148
VULCANA-PANDELE	710	40	83	189	218	319	1559

^{*)} În numărul de persoane nu a fost inclus numărul de persoane care au lucrat temporar și cele angajate de la terți.

73. Persoane (număr total) care au lucrat în agricultură, după timpul lucrat, pe localități

Municipii, Orașe și Comune	Timp lucrat (UAM) %					Total ^{*)}
	0 - 25%	25% - 50%	50% - 75%	75% - 100%	100%	
TOTAL JUDEȚ	142885	27583	6535	3696	2051	182750
MUNICIPIUL TÂRGOVIȘTE	1763	228	22	6	1	2020
MUNICIPIUL MORENI	744	30	8	2	6	790
ORAȘ FIENI	1470	116	40	24	8	1658
ORAȘ GĂEȘTI	3264	286	35	23	13	3621
ORAȘ PUCIOASA	2663	216	34	25	5	2943
ORAȘ RĂCARI	1507	232	15	5	14	1773
ORAȘ TITU	1130	184	42	9	1	1366
ANINOASA	1901	166	13	6	-	2086
BĂLENI	2699	584	116	45	18	3462
BĂRBULEȚU	1255	265	88	37	10	1655
BEZDEAD	2573	327	129	49	51	3129
BILCIUREȘTI	644	152	6	7	66	875
BRĂNEȘTI	1308	139	30	46	2	1525
BRANIȘTEA	2044	372	81	13	25	2535
BREZOAIE	1827	453	189	98	20	2587
BUCIUMENI	1897	305	173	66	57	2498
BUCȘANI	3059	412	77	13	40	3601
BUTIMANU	493	61	11	4	1	570
CÎNDEȘTI	2003	417	88	24	8	2540
CIOCĂNEȘTI	1140	256	6	12	2	1416
COBIA	1093	342	37	13	-	1485
COJASCA	303	30	6	5	8	352
COMIȘANI	2742	738	47	49	1	3577
CONȚEȘTI	1737	122	27	29	36	1951
CORBII MARI	1787	772	118	57	37	2771
CORNĂȚELU	769	80	14	5	18	886
CORNEȘTI	2434	607	152	33	48	3274
COSTEȘTII DIN VALE	922	358	50	16	6	1352
CREVEDIA	1270	488	75	453	6	2292
CRÎNGURILE	1295	225	33	10	20	1583
DĂRMĂNEȘTI	1831	186	24	10	17	2068
DOBRA	1318	372	74	28	48	1840
DOICEȘTI	910	142	18	6	1	1077
DRAGODANA	2916	319	69	50	63	3417
DRAGOMIREȘTI	2626	383	87	40	18	3154
FINTA	1621	364	51	11	26	2073
GLODENI	2978	123	13	3	4	3121
GURA FOII	909	316	58	20	6	1309
GURA OCNIȚEI	1605	202	20	12	10	1849
GURA ȘUȚII	557	613	235	153	33	1591
HULUBEȘTI	1154	287	38	23	6	1508
I. L. CARAGIALE	1662	520	126	18	49	2375
IEDERA	1938	418	33	15	13	2417
LUCIENI	1163	281	67	14	3	1528

UAM = Unitate Anuală de Muncă (1 UAM = 245 zile lucratoare pe an)

Notă: În Unitatea Anuală de Muncă nu au fost luate în calcul zilele lucrate de către persoanele angajate temporar și de către persoanele angajate de la terți.

^{*)} În numărul de persoane nu a fost inclus numărul de persoane care au lucrat temporar și cele angajate de la terți.

73. Persoane (număr total) care au lucrat în agricultură, după timpul lucrat, pe localități - continuare

Municipii, Orașe și Comune	Timp lucrat (UAM) %					Total*)
	0 - 25%	25% - 50%	50% - 75%	75% - 100%	100%	
LUDEȘTI	2004	288	75	32	-	2399
LUNGULEȚU	2058	855	269	202	108	3492
MALU CU FLORI	1241	364	139	82	41	1867
MĂNEȘTI	1863	149	15	18	3	2048
MĂTĂSARU	1894	428	92	22	4	2440
MOGOȘANI	1852	424	78	30	1	2385
MOROENI	1727	176	43	19	13	1978
MORTENI	346	425	188	53	53	1065
MOȚĂIENI	696	75	29	26	12	838
NICULEȘTI	1033	16	10	1	-	1060
NUCET	2130	234	29	10	33	2436
OCNIȚA	1989	152	24	5	16	2186
ODOBEȘTI	1422	744	189	82	16	2453
PERȘINARI	667	132	32	8	2	841
PETREȘTI	1967	557	112	19	3	2658
PIETRARI	1190	254	75	37	35	1591
PIETROȘIȚA	556	137	104	57	32	886
POIANA	1028	538	155	85	33	1839
POTLOGI	2443	426	86	35	7	2997
PRODULEȘTI	1296	429	65	15	14	1819
PUCHENI	746	193	133	103	9	1184
RACIU	1724	164	26	9	1	1924
RÂSCĂEȚI	782	502	128	102	20	1534
RÂU ALB	902	293	165	108	44	1512
RĂZVAD	2593	40	8	2	2	2645
RUNCU	1950	413	146	97	33	2639
SĂLCIOARA	1767	504	70	29	21	2391
ȘELARU	1695	398	99	38	30	2260
SLOBOZIA MOARĂ	559	251	115	216	151	1292
ȘOTÎNGA	2336	205	24	16	2	2583
TĂRTĂȘEȘTI	1971	274	49	11	138	2443
TĂTĂRANI	2522	554	94	18	8	3196
ULIEȘTI	1052	486	95	30	13	1676
ULMI	1846	253	56	19	44	2218
VĂCĂREȘTI	2147	92	20	2	36	2297
VALEA LUNGĂ	2951	232	46	41	14	3284
VALEA MARE	824	100	4	1	1	930
VĂLENI-DÎMBOVIȚA	1418	453	106	89	23	2089
VÎRFURI	1339	159	41	19	10	1568
VIȘINA	605	805	282	196	121	2009
VIȘINEȘTI	1873	110	78	15	26	2102
VLĂDENI	232	95	75	27	22	451
VOINEȘTI	3533	398	61	25	21	4038
VULCANA-BĂI	1749	236	109	44	10	2148
VULCANA-PANDELE	1443	81	21	14	-	1559

GLOSAR

Activitate agricolă	Totalitatea proceselor desfășurate în vederea obținerii produselor agricole vegetale și/ sau animale, în forma lor naturală, brută, folosite pentru alimentația oamenilor, furajarea animalelor și ca materii prime pentru industrie.
Alte activități aducătoare de venituri	Activitățile care au fost desfășurate în schimbul acordării unei remunerații (salariu, câștig bănesc, profit sau alt tip de plată, inclusiv plata în bunuri, conform activității prestate), altele decât activitățile agricole care au fost desfășurate în cadrul exploatației agricole.
Adăposturi pentru animale	Capacitățile standard utilizate (număr de locuri) a adăposturilor, la momentul de referință.
Bovine	Animale domestice din speciile taurine și bubaline (bivoli, bivolițe, tineret bubalin), defalcate pe grupe de vârstă, sex, stare fiziologică și destinație economică: creștere, îngrășare, reproducere.
Caprine	Animalele din această specie, indiferent de sex, vârstă, destinație economică.
Capul exploatației agricole fără personalitate juridică	Un membru al exploatației agricole fără personalitate juridică, în numele căruia exploatația agricolă este condusă, care răspunde, din punct de vedere legal și economic, pentru aceasta.
Ciupercării	Suprafața cultivată cu ciuperci, în spații special amenajate sau adaptate, în subsoluri, pivnițe și/ sau beciuri.
Culturi energetice	Suprafața plantată cu culturi energetice, utilizate exclusiv pentru producția de energie din surse regenerabile, neclasificate în altă parte și cultivate pe teren arabil.
Culturi permanente	Culturile care ocupă terenul pentru o perioadă cât mai îndelungată și de la care se obțin producții mai mulți ani la rând, culturi pe care nu se practică un sistem de rotație, altele decât pășunile permanente .
Efective de animale	Totalitatea animalelor domestice crescute pentru producție, reproducție, îngrășare/ vânzare, existente în cadrul exploatației agricole, la momentul de referință (31 decembrie 2020).
Efective de animale crescute ecologic	Efectivele de animale crescute în conformitate cu metodele de producție agricolă ecologică sau aflate în procesul de conversie, specificate în Regulamentul (UE) 2018/848 și în normele naționale corespunzătoare pentru producția ecologică.
Exploatație agricolă	Unitate tehnico-economică de sine stătătoare, cu o gestiune unică și care desfășoară activități agricole prin utilizarea suprafețelor agricole și/ sau creșterea

	animalelor sau activități de menținere a terenurilor agricole în bune condiții agricole și de mediu, fie ca activitate principală, fie ca activitate secundară.
Exploatație agricolă cu personalitate juridică	Orice exploatație agricolă cu personalitate juridică de tipul: regie autonomă, societate/asociație agricolă (Legea nr. 36/1991); societate comercială cu capital majoritar privat/de stat (Legea nr. 31/1990); institut/stațiune de cercetare, unitate școlară cu profil agricol; consiliul local/primărie; alte instituții publice; unitate cooperatistă; alte tipuri (fundații, așezământ religios, școli etc.).
Exploatație agricolă fără personalitate juridică	În această categorie intră exploatațiile agricole individuale, persoanele fizice autorizate, întreprinderile individuale, întreprinderile familiale.
Exploatație agricolă individuală	Tipul de exploatație agricolă cel mai răspândit în mediul rural care, de regulă, se compune din membrii unei familii sau asociații familiale, care utilizează în comun suprafețe agricole și/ sau cresc animale. O astfel de exploatație agricolă nu are nicio formă legală de organizare.
Familii de albine	Comunitatea albinelor dintr-un stup, organizată în jurul unei măci.
Grădină familială	Suprafața de cel mult 0,15 ha aferentă exploatațiilor agricole fără personalitate juridică destinată obținerii produselor agricole, în principal pentru consumul propriu al membrilor exploatației agricole.
Iepuri de casă - femele pentru reproducere	Toate animalele femele din această specie care au fătat cel puțin o dată.
Institute de cercetare	Institutele care, pe lângă activitatea uzuală, desfășoară și activități agricole.
Întreprindere familială	Întreprinderea economică constituită din doi sau mai mulți membri ai unei familii. În temeiul OUG nr. 44/2008, care reglementează întreprinderea familială, prin familie se înțeleg soțul, soția, copiii acestora care au împlinit vârsta de 16 ani la data autorizării întreprinderii familiale, rudele și afinii până la gradul al patrulea inclusiv.
Întreprindere individuală	Întreprinderea economică, fără personalitate juridică, organizată de către un întreprinzător persoană fizică.
Leguminoase uscate și culturi proteice	Plante recoltate la maturitate pentru boabe, indiferent de utilizarea finală a acestora: în alimentația umană, pentru furaje, ca materie primă pentru industrie (inclusiv pentru producerea de energie regenerabilă). Nu se includ: culturile proteice recoltate verzi (păstăi) dacă sunt utilizate pentru consum uman, precum fasole proaspătă

	sau mază proaspătă; culturile proteice recoltate verzi (nu uscate) dacă întreaga plantă este recoltată verde și folosită pentru nutrețuri, energie regenerabilă sau alte scopuri. Pentru această grupă de culturi se înregistrează și suprafețele utilizate pentru producția de sămânță.
Măsuri de dezvoltare rurală	Măsurile prezentate în Regulamentul (UE) nr. 1305/2013 al Parlamentului European și al Consiliului, privind sprijinul pentru dezvoltare rurală acordat din Fondul European Agricol pentru Dezvoltare Rurală (FEADR).
Membrii exploatației agricole fără personalitate juridică	Persoanele care au avut minim 15 ani împliniți la momentul înregistrării și care au desfășurat activități agricole în cadrul exploatației Agricole (soț/soție, fiu/fiică, ginere/noră, nepot/nepoată, tată/mamă, socru/soacră, frate/soră, cumnat/cumnată, bunic/bunică, alte rude, persoane neînrudite).
Nivel de instruire în domeniul agricol al șefului exploatației agricole	Ultimul nivel de pregătire profesională agricolă pentru fiecare persoană care îndeplinește funcția de șef al exploatației agricole.
Ovine	Toate animalele din specia Ovis Aries, indiferent de sex, vârstă, destinație economică și locul în care se află.
Păsări	Toate categoriile de păsări existente în exploatația agricolă: pui, găini și cocoși pentru carne, găini pentru ouă, curci, rațe, găște, struți, prepelițe, fazani, bibilici, porumbei etc.
Pășuni și fânețe permanente	Suprafața destinată în mod permanent, 5 ani sau mai mult, culturii de plante furajere erbacee, culturi furajere sau energetice, fie că acestea sunt cultivate (semăntate) sau naturale (autoînsămânțate), care nu intră în sistemul de rotație a culturilor folosit de exploatația agricolă. Terenul poate fi utilizat ca pășune, cosit pentru însilozare și fân sau utilizat pentru producția de energie din surse regenerabile.
Pășuni și fânețe pe terenuri accidentate	Pășunile permanente cu productivitate scăzută, de obicei aflate pe un sol slab, de exemplu, pe zone deluroase și/sau înalte, în pantă, nefertilizate, necultivate sau însămânțate.
Pășuni și fânețe neutilizate pentru producție, eligibile pentru subvenții	Suprafața cu pășuni și fânețe neutilizate în scopuri productive, care este menținută în bune condiții agricole și de mediu și care este eligibilă pentru subvenții.
Pepiniere	Suprafața cu plante tinere lemnoase cultivate în aer liber și destinate replantării (pepiniere viticole, pepiniere pomicole, pepiniere forestiere și alte suprafețe).
Persoană fizică autorizată	Persoana autorizată să desfășoare orice formă de activitate economică, prevăzută de lege, folosind, în principal, forța de muncă proprie.

Plante industriale	Suprafața cultivată cu plante care necesită prelucrare industrială, înainte de utilizarea finală.
Plante de nutreț recoltate verzi	Suprafața cultivată cu culturi recoltate „verzi” și destinate, în principal, pentru hrana animalelor, furaje sau producții de energie regenerabilă, respectiv cereale, ierburi, culturi leguminoase sau industriale și alte culturi în teren arabil recoltate și/sau utilizate „verzi”.
Porcine	Totalitatea animalelor din specia <i>Sus scrofa domesticus</i> (inclusiv porcinele aflate în maternități, crescătorii și îngrășătorii), indiferent de sex, categorii de greutate și destinație economică.
Regie autonomă (structuri ale regiilor autonome)	Agent economic, persoană juridică al cărei patrimoniu este format din active ce aparțin integral sau în majoritate domeniului public de interes național sau local, ori domeniului proprietății private a statului, și care desfășoară și activități agricole.
Salariat angajat permanent	Salariați și alte categorii de persoane care au lucrat permanent în exploatarea agricolă sunt persoanele ocupate pe o perioadă nedeterminată și care primesc, în schimbul activității prestate, orice tip de remunerare (salariu, venituri, profituri sau alte plăți, inclusiv plată în natură).
Salariat angajat temporar	Persoană angajată în cadrul exploatarea agricole, pe o perioadă determinată, adică persoana care, în cursul perioadei de referință, nu a lucrat în fiecare săptămână în exploatarea agricolă, inclusiv persoanele care au fost angajate ca zilieri.
Societate/ asociație agricolă	Unitate cu personalitate juridică, constituită conform Legii nr. 36/ 1991, cu capital variabil și un număr nelimitat și variabil de asociați, având ca obiect de activitate utilizarea terenurilor, creșterea animalelor, realizarea de investiții de interes agricol.
Societate comercială cu capital majoritar privat/ de stat	Unitate cu personalitate juridică, constituită conform Legii nr. 31/ 1990, care administrează un capital majoritar privat / de stat și desfășoară în principal sau secundar activități agricole.
Suprafață agricolă neutilizată	Suprafața agricolă care nu a mai fost lucrată în anul de referință al recensământului, nu a mai fost cuprinsă în sistemul de rotație a culturilor și nu este menținută în bune condiții agricole și de mediu. Acest teren poate fi din nou cultivat, utilizând resursele disponibile ale exploatarea agricole.
Suprafață agricolă utilizată	Suprafața agricolă formată din teren arabil, grădina familială, pășuni și fânețe (permanente), culturi

	permanente (plantații viticole și pomicole) și suprafața agricolă utilizată în sere sau solarii.
Suprafață agricolă utilizată în sere sau solarii	Suprafața cultivată cu culturi în sere sau solarii fixe sau mobile (sticlă sau plastic rigid sau flexibil) pe tot parcursul sau pe o mare parte a ciclului vegetativ al acestora.
Suprafață agricolă utilizată aflată în conversie	Suprafața pe care sunt aplicate metode de producție ecologică în decursul tranziției la producția ecologică, într-o perioadă dată („perioada de conversie”), stabilite prin Regulamentul (UE) 2018/848 și în normele naționale de punere în aplicare corespunzătoare privind certificarea producției ecologice.
Suprafață agricolă utilizată certificată ecologic	Suprafața pe care metoda de producție aplicată respectă pe deplin principiile producției ecologice la nivel de exploatare agricolă, stabilite prin Regulamentul (UE) 2018/848 al Parlamentului European și al Consiliului și în normele naționale corespunzătoare de punere în aplicare privind producția ecologică.
Suprafață agricolă utilizată fertilizată cu îngrășăminte chimice	Suprafața care a fost fertilizată cu îngrășăminte chimice. Se includ îngrășăminte chimice utilizate în agricultura ecologică.
Suprafață agricolă utilizată fertilizată cu gunoi de grajd	Suprafața care a fost fertilizată cu gunoi de grajd de la animale.
Suprafață amenajată pentru irigat	Parte din suprafața agricolă utilizată totală, care putea fi irigată în anul agricol de referință, folosind echipamentele și cantitatea de apă disponibile, în mod normal, în cadrul exploatareii agricole. Nu se includ suprafețele din sere sau solarii și grădinile familiale.
Suprafață împădurită	Suprafața acoperită cu copaci sau arbuști, inclusiv plantații de plop și alți pomi similari, în interiorul sau în afara pădurii și pepinierele forestiere cultivate pe teren împădurit pentru necesitățile proprii ale exploatareii agricole, precum și infrastructuri forestiere (drumuri forestiere, depozite pentru cherestea etc.).
Suprafață totală a exploatareii agricole	Suprafața formată din suprafața agricolă utilizată, suprafața agricolă utilizată în sere sau solarii și alte suprafețe (suprafața agricolă neutilizată, suprafața împădurită și suprafața ocupată de clădiri, curți, drumuri, iazuri).
Șeful exploatareii agricole	Persoană fizică care are responsabilitatea de a conduce activitatea zilnică financiară și de producție a exploatareii agricole.
Teren arabil	Suprafața care se ară în fiecare an sau la intervale mai mari de timp, conform unui sistem de rotație a culturilor, în scopul cultivării plantelor anuale sau perene.

Teren arabil în repaus	Caracteristica esențială a acestui teren este că acesta nu a mai fost utilizat, în mod normal, pe întreaga perioadă a anului agricol de referință, fiind lăsat să se refacă și menținut în bune condiții agricole și de mediu. Nu trebuie confundat cu suprafața agricolă neutilizată.
Teren comun	Terenul utilizat în temeiul unor drepturi comune de către una sau mai multe exploatații agricole care utilizează aceeași suprafață agricolă.
Teren în proprietate	Suprafața agricolă care se află în proprietatea exploatației agricole și care a fost utilizată în cadrul acesteia. Nu cuprinde și suprafața dată, sub orice formă (în concesiune, în arendă etc.) și care nu a fost utilizată de către exploatația agricolă, urmărindu-se, astfel, evitarea dublei înregistrări a suprafețelor, pe total țară.
Teren luat în arendă	Suprafața agricolă utilizată primită în arendă de către exploatația agricolă în schimbul unei chirii stabilite în prealabil (în lichidități, în natură sau altfel) și pentru care există un contract de închiriere (scris sau verbal). Suprafața agricolă utilizată este atribuită unei singure exploatații agricole.
Teren luat în parte sau alte moduri de deținere	Suprafața agricolă utilizată luată în parte sau sub alte moduri de deținere (schimb temporar, asociere, concesiune, etc.).
Unitate Anuală de Muncă (UAM)	Volumul de muncă prestat de către o persoană în cadrul exploatației agricole în echivalent timp complet de muncă, în cursul unui an, adică 225 de zile a câte 8 ore pe zi.
Unitate cooperatistă	Unitate cu personalitate juridică, organizată în baza Legii nr. 566/ 2004, cu modificările și completările ulterioare, care desfășoară și activități agricole.
Unitate vită mare (UVM)	Unitate de măsură standard care permite agregarea diferitelor categorii de animale de diverse specii și vârstă conform unei convenții la nivel UE, prin utilizarea unor coeficienți specifici, pentru a permite compararea acestora.
Zi lucrată în cadrul exploatației agricole	Munca prestată pentru o perioadă de minim 8 ore. Dacă ziua de lucru, în exploatația agricolă, a fost mai mică de 8 ore, s-a făcut transformarea în zi lucrată în echivalent 8 ore/zi. Dacă ziua lucrată a fost mai mare de 8 ore, nu s-a făcut nicio transformare.